

VIEMÄREIDEN PADOTUSKORKEUDET JA TOIMENPIDESUOSITUS PADOTUSKORKEUDEN ALAPUOLISTEN TILOJEN SUOJAAMISEKSI

Ilmastonmuutoksen vuoksi yleistyvistä rankkasateista johtuen kiinteistöjen ma-
talalta viemäroidyissä tiloissa ilmenee ajoittain tulvatapauksia, joiden ennalta
ehkäisyyn kiinteistön omistajan kannattaa panostaa.

**Mikäli Porin Veden viemäriverkostoon liittynyt viemäriä padotuskorkeu-
den alapuolisia tiloja, ei vesihuoltolaitos vastaa padotuksesta eli kiinteis-
töllä tapahtuvasta viemäritulvasta mahdollisesti aiheutuvasta haitasta tai
vahingosta.**

Padotuskorkeus on korkeustaso, jolle vesi voi viemäreissä hetkellisesti nous-
ta. Viemäriin liitettyjen rakennusten alimman viemärintipiteen on yleisesti ol-
tava tämän korkeuden yläpuolella.

Käytännössä turvallisoin tapa padotuskorkeuden alapuolisten tilojen viemäriin-
tiin on jätevesien ja/tai huleveden **pumppaaminen**.

Kiinteistön jätevesiviemäriin ja hulevesiviemäriin padotuskorkeudet perustuvat
kiinteistön liittymis- ja käyttö sopimukseen kuuluviin Porin Veden yleisiin toimi-
tusehtoihin sekä Porin Veden johtokunnan ja sen edeltäjien padotuskorkeuk-
sista tekemiin päätöksiin. Viimeisimmät padotuskorkeuspäätökset on tehty:
- jätevesiviemäri: Porin Veden hallitus 23.4.2008 §9
- hulevesiviemäri: Porin Vesi, liikelaitoksen johtokunta 20.10.2010 §82

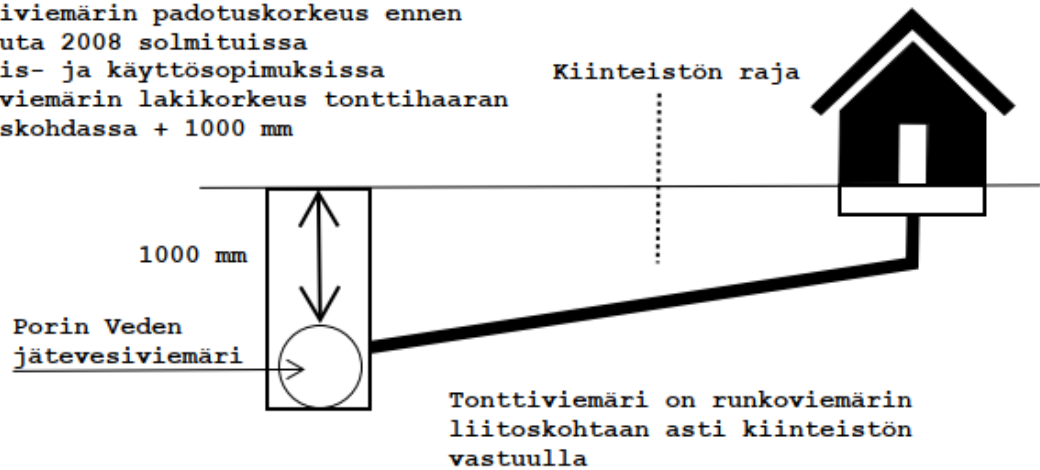
Padotuskorkeudet vaihtelevat viemärityyppin (jätevesi/hulevesi) ja sopimus-
ajankohdan mukaan alla kuvatulla tavalla.

JÄTEVESIVIEMÄRIN PADOTUSKORKEUS

Liittymis- ja käyttö sopimukset ennen toukokuuta 2008

Jätevesiviemäriin padotuskorkeus on pääsääntöisesti Porin Veden viemäriin
laen tasokorkeus tonttiviläin liittämiskohdassa + 1000 mm.

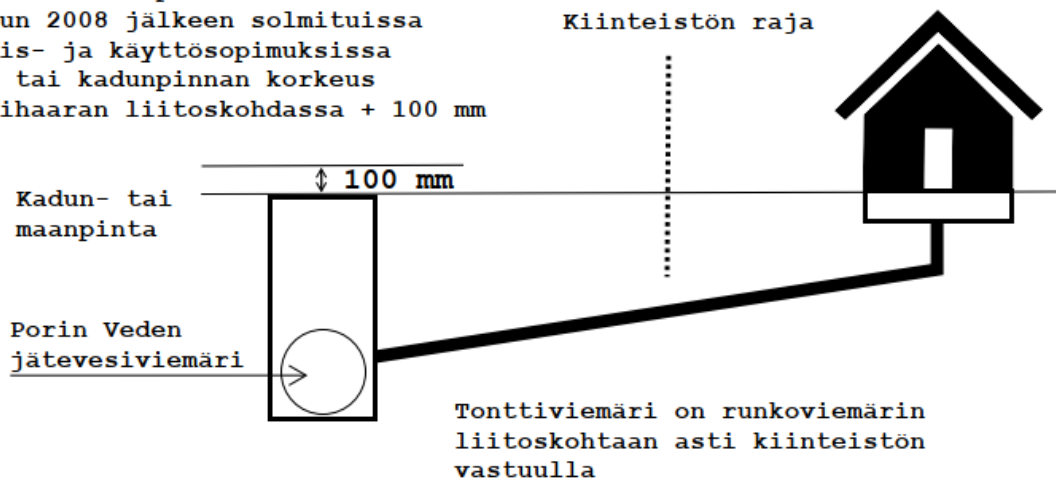
Jätevesiviemäriin padotuskorkeus ennen
toukokuuta 2008 solmituissa
liittymis- ja käyttöoimuksissa
- runkoviemäriin lakikorkeus tonttihaaran
liitoskohdassa + 1000 mm



Liittymis- ja käyttöoimukset toukokuun 2008 jälkeen

Jätevesiviemäriin padotuskorkeus on pääsääntöisesti kadun tai maan pinta tonttivilmäriin liitoskohdassa + 100 mm.

Jätevesiviemäriin padotuskorkeus
toukokuun 2008 jälkeen solmituissa
liittymis- ja käyttöoimuksissa
- maan- tai kadunpinnan korkeus
tonttihaaran liitoskohdassa + 100 mm

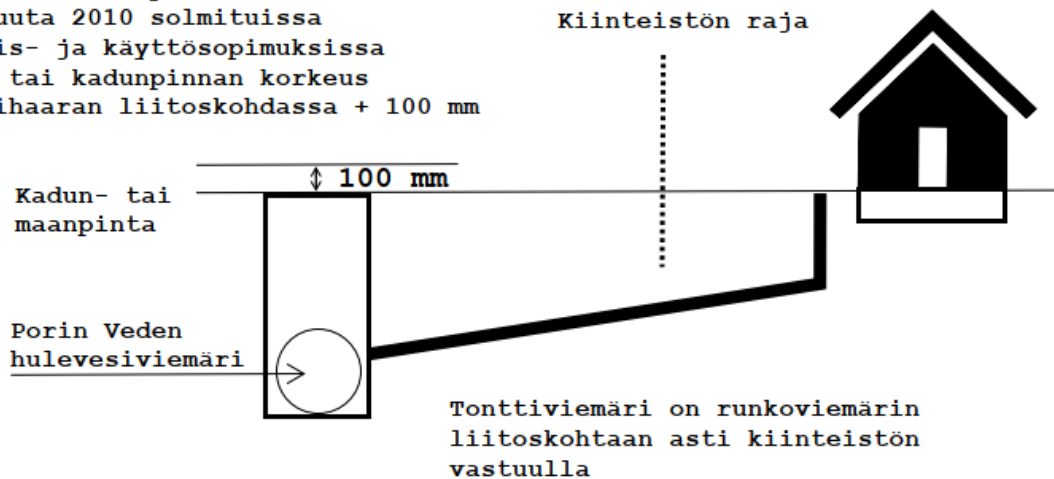


HULEVESIVIEMÄRIIN PADOTUSKORKEUS

Liittymis- ja käyttöoimukset ennen marraskuuta 2010

Hulevesiviemäriin padotuskorkeus on pääsääntöisesti kadun tai maan pinta tonttivilmäriin liitoskohdassa + 100 mm.

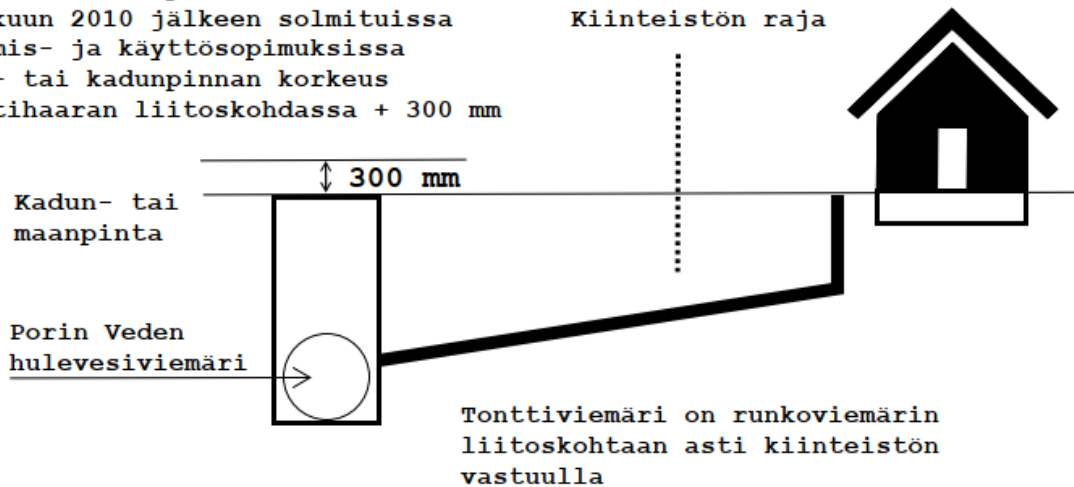
Hulevesiviemäriin padotuskorkeus ennen marraskuuta 2010 solmituissa liittymis- ja käyttösopimuksissa - maan- tai kadunpinnan korkeus tonttihaaran liitoskohdassa + 100 mm



Liittymis- ja käyttösopimukset rakennusluvat marraskuun 2010 jälkeen

Hulevesiviemäriin padotuskorkeus on pääsääntöisesti kadun tai maan pinta tonttivilmäriin liitoskohdassa + 300 mm.

Hulevesiviemäriin padotuskorkeus marraskuun 2010 jälkeen solmituissa liittymis- ja käyttösopimuksissa - maan- tai kadunpinnan korkeus tonttihaaran liitoskohdassa + 300 mm



Lisätietoja kiinteistöenne padotuskorkeusasioista antavat Porin Veden suunnitteluinsinöörit:

Pertti Mäkinen 044 701 2513
Kari Valkonen 044 701 2508
Markus Järvenpää 044 701 2744