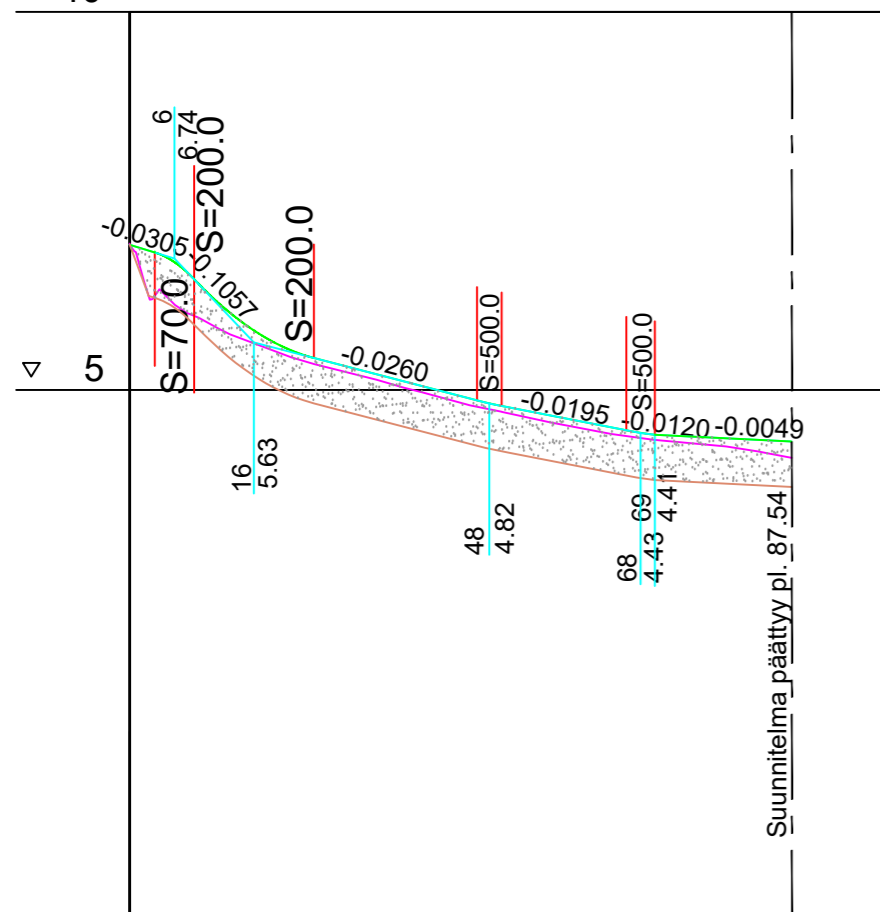
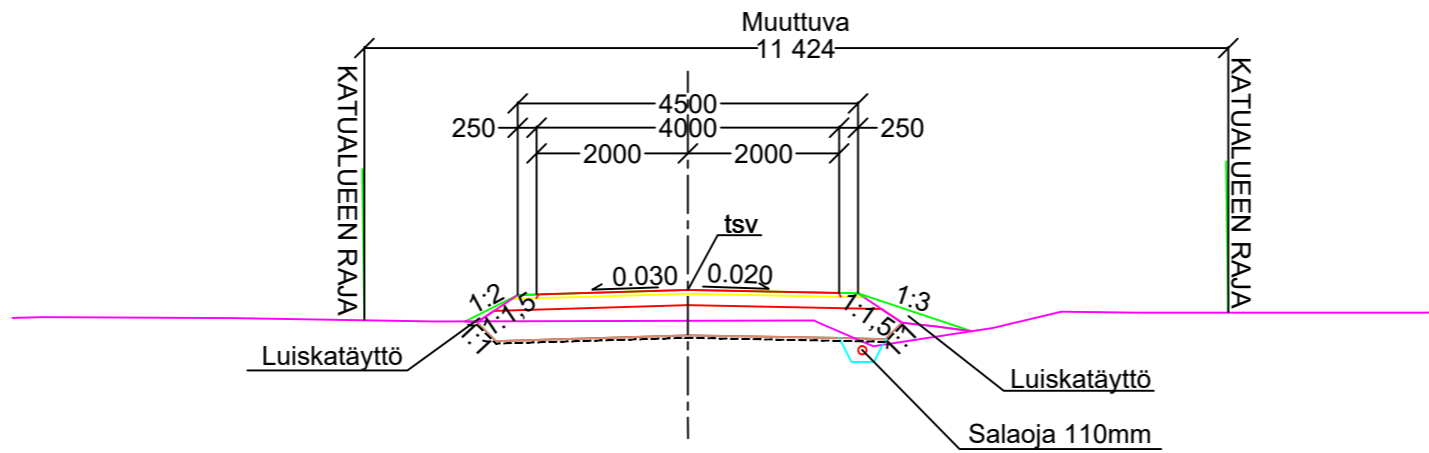


PITUUSLEIKKAUS 1:1000/1:100
YRTTILÄNTIE



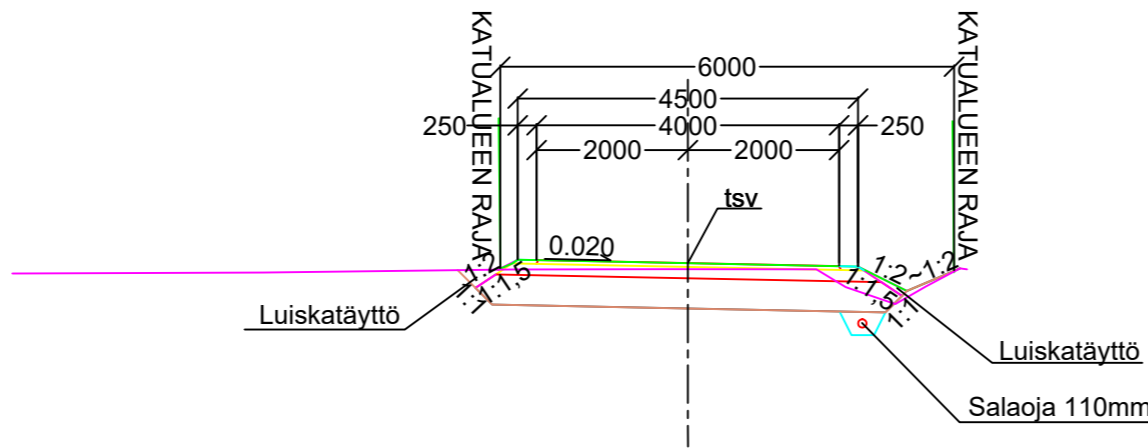
Päällysrakenne	E-60										
Poikkileikkaus											
Vesijohto											
Jätevesi putken laatu											
Kaltevuus / Vesijuoksu											
Sadevesi putken laatu											
Kaltevuus / Vesijuoksu											
Matka	0.00	3.33	8.55	15.82	21.58	24.95	32.22	45.95	65.69	87.54	
Pituus / kaltevuus			S = 200.0	-0.0260	S = 500.0	-0.0195	S = 500.0	-0.0049			
Tasausviivan korkeus		6.32	5.58	5.28	5.02	4.77	4.58	4.40	4.36		
Maanpinnan korkeus	6.92	5.91	5.48	5.20	4.93	4.69	4.49	4.33	4.24		
Paalutus	0.00	0.00	0.00	0.00	0.00	0.00	0.00	0.00	0.00	87.54	
Kaarevuus	Sr										
Kaltevuus	0.00	20.00	25.00	qv=0.020							87.54
	qv=-0.030	1%	1.00m	qv=-0.020							

POIKKILEIKKAUS 1:100
PLV 0-12



RAKENNE E/60, KATULUOKKA 5
 50 MM KULUTUSKERROS, AB 16/120
 150 MM KANTAVAKERROS, MURSKE 0-32 mm
 400 MM JAKAVAKERROS, MURSKE 0-90 mm
 SUODATINKANGAS N3
 600 MM YHT.

POIKKILEIKKAUS 1:100
PLV 12-42.04



RAKENNE E/60, KATULUOKKA 5
 50 MM KULUTUSKERROS, AB 16/120
 150 MM KANTAVAKERROS, MURSKE 0-32 mm
 400 MM JAKAVAKERROS, MURSKE 0-90 mm
 SUODATINKANGAS N3
 600 MM YHT.

ASEMPIIRUSTUS IN/IJ 13 218
 KUIVATUSKARTTA IN/IJ 13 219
 PAALUTUSMITAT R-asemalla

			TYÖMAAN TYÖNJOHTO ON VELVOLLINEN HANKKIMAAN TIEDOT KAAPELIEN JA JOHTIMIEN SIJAINNISTA
KÄSIT	15.11.2022		PORIN KAUPUNKI
SUUN	15.11.2022		TEKNINEN TOIMIALA
TARK	15.11.2022		INFRAYKSIKKÖ / INFRAJOHTAMINEN
TARK			YRTTILÄNTIE
HYV	30.11.2022	LIIK.INS.	
VAHV			PITUUS- JA TYYPPIPOIKKILEIKKAUKSET KasLissu
	Korvaa kokonaan OM/ks 12 269	MITTAKAAVA 1:1000/1:100, 1:100	PIIR N:O IN / IJ 13 220