




















Merkintöjen selitteet

-  Asfaltti, ajorata
-  Asfaltti, jkpp
-  Kuviobetonointi, tiilladontakuvio, punainen
-  Noppakiveys, musta/valkoinen, 90 x 90 x 90 mm
-  Nurmi, A3
-  Liukuvalettu reunakivi, betoni, näkemä 12 cm
-  Liukuvalettu reunakivi, betoni, näkemä n. 5 cm
-  Pinnan tasoon asennettu reunakivi, graniitti, 170 x 270 mm
-  Pinnan tasoon asennettu reunakivi, betoni
-  Noppakiveys 90 x 90 x 90 mm, harmaa, lev. 30 cm
-  Piennar
-  Poistettava / siirrettävä valaisin
-  Poistettava puu
-  Linja-autopysäkin katos
-  Katualueen raja
-  Ritiläkaivo/tarkastuskaivo/kitakaivo
-  Hulevesiviemäri
-  Hulevesipainanne
-  Nyk. Ritiläkaivo/ nyk. tarkastuskaivo

Korotettu liittymäalue

HVV tulpataan tai jatketaan uuden jkpp-väylän ali palloiluhallin tontille. Yhteensovitettava palloiluhallin suunnitelmien kanssa.

Työmaalla tarkistetaan, onko puita mahdollista säilyttää vai poistetaanko ne

HVV tulpataan tai jatketaan uuden jkpp-väylän ali palloiluhallin tontille. Yhteensovitettava palloiluhallin suunnitelmien kanssa.

Korotettu liittymäalue

Reunakivilyn korkeuserot tasoitetaan n. 1 metrin matkalla alaslaskujen päissä.

A-INSINÖÖRIT
 A-Insinöörit Civil Oy
 Satakunnankatu 23 A, 33210 Tampere
 Puh. 0207 911 888

Suunnittelija: Jussi Jyrinki Piir: Sanna Luukkonen HVV: Jarmo Sivola Pvm: 28.11.2022

| | |
|--|---------------------------------|
| TYÖMAAN TYÖNJOHTO ON VELVOLLINEN HANKKIMAAN TIEDOT KAAPELIEN JA JOHTIMIEN SJAINNISTA | |
| PIIR | PORIN KAUPUNKI |
| SUUN | TEKNINEN TOIMIALA |
| TARK | INFRAJYKSIKKÖ / INFRAJOHTAMINEN |
| TARK | METSÄMIEHENKATU JA URHEILUTIE |
| HVV | |
| VAHV | ASEMAPIIRUSTUS |
| ETRS GK22 N2000 | MITTAKAAVA 1:500, 1:5000 |
| | PIIRIN O 13183/1 |