









-  Puuvaja
Woodshed
-  Kota
Campfire hut
-  Tulentekopaikka
Campfire site
-  Taukopaikka
Rest area
-  Penkki
Bench
-  Käymälä
Dry toilet
-  Laavu
Lean-to shelter
-  Mittauspiste
Measuring point

Huom! Rantala - Kirkkoniittu osuus on poistettu käytöstä. Reitin alkutai päätepiste on Kirkkoniittu, josta löytyy mm. kota.



PORIN KÄRHUREITTI

Ahlaisten retkeilyreitti

Sähköinen kartta: pori.fi/porinkarhureitti
 Vinkkejä retkeilyyn: visitpori.fi
 Kysy reiteistä: Porin Luontopaja

Taustakartta:
 Maanmittauslaitos, Esri Finland

