











LIITE 3A

Porin kaupunki
NOORMARKUN - TOUKARIN OSAYLEISKAAVA

Maisemaselvitys
Pohjoisosa

ARVOT

-  Valtakunnallisesti merkittävä rakennettu kulttuuriympäristö, RKY 2009
-  Maakunnallisesti merkittävä rakennettu kulttuuriympäristö
-  Muinaisjäänös (Museoviraston rekisteriportaali 2011)
-  Rakennusinventointi, suojeltava kohde (Satakunnan museo 2010)
-  Rakennusinventointi, lievemmin suojeltava (Satakunnan museo 2010)
-  Vanha tielinjaus, (Kalmbergin kartta v. 1856)
-  Paikallisesti arvokas lehtoalue
-  Suojeltu koskialue
-  Arvokas kallioalue
-  Liito-oravaesiintymä
-  UHEX-rekisterin mukainen uhanalaishavainto, sijainti epätarkka
-  Perinnebiotooppi
-  Selvitysalueen raja

FCG Finnish Consulting Group Oy
7.10.2011
1:20 000
Riika Ger
Eeva Rapola

