



## Pori

# Noormarkun ja Toukarin alueiden arkeologinen inventointi 2010



*Karimaa 2. ryhmän röykkiön 1 W-pään puoleinen hautaröykkiö ja siihen liittyvä kivivalli*

Jouko Pukkila  
Satakunnan Museo 2010

## Tiivistelmä

Satakunnan museo teki inventointityötä useassa eri kenttäjaksossa Porissa Toukarin ja Noormarkun alueilla huhtisyysskuun välisenä aikana yhteensä vajaan kahden kuukauden ajan. Työ liittyi Noormarkun osayleiskaavan laadintaan ja sen teki arkeologi Jouko Pukkila. Tunnettujen kohteiden kunto tarkastettiin ja informanttien sekä kartta-analyyysien avulla etsittiin uusia. Työ käsitti sekä esihistoriallisen että historiallisen ajan kohteet.

Aiemmin tuntemattomia muinaisjäännöksiä löydettiin runsaasti, enin osa niistä on uusia röykkiöitä tunnettujen läheisyydestä, mutta niitä löydettiin myös aivan uusilta alueilta. Viimeksi mainituista muutama on kymmenmetrinen hiidenkiuas. Historiallisen ajan kohteet olivat pääasiassa rakennuksen jäännöksiä tai louhosalueita, mutta mm. yksi vuoden 1776 rajankäyntiin liittyvä iso rajakivi tarkastettiin.

Pori

Noormarkun ja Toukarin alueiden arkeologinen inventointi 2010

Satakunnan Museo 2010

Jouko Pukkila

Sisällys	1
Johdanto	2
Maisema	2
Tutkimushistoria ja aiemmat tiedot muinaisjäännöksistä	2
Inventointi 2010	3
Tavoitteet	3
Menetelmät	3
Havainnot	4
Kiitokset	6
Lähestymiskartta	7
Inventointialueen kartta	8
Taulukko havainnoista	9
Kohdekuvaukset	22
Inventoinnin aikana tarkastetut muinaisjäännösrekisteriin merkityt kohteet	22
Inventoinnin aikana tarkastetut muut kuin muinaisjäännösrekisteriin merkityt kohteet	363
Muut inventoinnin aikana tarkastetut maasto kohteet	482
Inventoinnin aikana tarkastetut löytöpaikat	512
Tarkastamattomat havaintoilmoitukset	525

## Johdanto

Satakunnan museo suoritti arkeologisen inventoinnin Porin kaupungin Toukarin alueella sekä kaupunkiin liitettyssä Noormarkun kunnassa. Työllä oli useita tavoitteita: suunnitteilla oleva osayleiskaava, Valtatie 8:n uusi linjaus, maa-aineksen ottosuunnitelma sekä Ahlströmin alueen tarkastus. Viimeksi mainitusta on tehty myös oma raporttinsa. Kenttätyössä kohdistettiin huomio niin esihistoriallisen kuin historiallisenkin ajan muinaisjäänöksiin. Ensin mainitut on pääasiassa tarkastanut Matti Huurre Museovirastosta vuonna 1966, jälkimmäisiä etsittiin nyt ensimmäistä kertaa.

Työ oli luonteeltaan perusinventointia, jonka aikana pyrittiin tarkastamaan kaikki tunnetutkin kohteet kahdesta syystä. Ensinnäkin niiden edellisestä tarkistuskerrasta on yli neljäkymmentä vuotta ja toiseksi alueella on erittäin runsaasti pienikokoisia hautaröykkiöitä, joiden tarkkaa sijaintia ei ole aiemmin mitattu.

## Maisema

Noormarkku (ja siihen liittyen Toukari) ovat Satakunnan rannikolla Kokemäenjoen pohjoispuolella. Noormarkku kuuluu Karvianjoen vesistöalueeseen. Pääasiassa maisemaa luonnehtivat metsäiset ja hyvin kivikkoiset alueet kalliomäkien ympäristössä. Noormarkunjoen pohjoisranta ja Harjakankaan alue ovat muista poiketen hiekkaisempaa kangasmaastoa. Viljelyalueet luonnehtivat metsäisten harjanteiden väliin jääviä matalampia notkopaikkoja. Lähellä rannikkoa harjanteet muodostavat luode-kaakkois-suuntaisia muodostumia, jotka ovat reunustaneet vanhoja merenlahtia. Rakennettua maisemaa luonnehtivat maantiet Vaasaan ja Jyväskylään.

Asutus on edelleen keskittynyt vanhastaan, ilmeisesti jo keskiajan lopulla asutetuille alueille. Kylistä ainakin Söörmarkku, Noormarkku, Finby, Lassila ja Kairila mainitaan jo 1400-luvun jälkipuolella tai 1500-luvun alkupuolella. Myös teollisuuskohteita on seudulle ilmestynyt jo varhain, saha 1700-luvulla ja Ahlströmin tehdas 1800-luvun jälkipuolella.

## Tutkimushistoria ja aiemmat tiedot muinaisjäänöksistä

Valtaosa Noormarkun alueen esihistoriaan kohdistetuista tutkimuksista on ollut löytöpaikkojen tarkastuksia tai laajempien alueiden inventointeja, kaivauksia on hyvin vähän. Ainoa kivikautiseen kohteeseen kohdistunut oli ns. koekaivaus, muuten kaivaukset ovat olleet hautaröykkiöiden kaivauksia. Inventoinnit ovat Matti Huurteen 1966 ja Turun yliopiston arkeologian oppiaineen 1985-86 suorittamat. Ensimmäinen oli koko kunnan kattava ja kaikki esihistorian jaksot huomioituna, jälkimmäinen taas keskittyi projektin nimen ”Lounais-Suomen rannikon varhaismetallikautiset röykkiöt” mukaisesti alueen hautaröykkiöiden tarkastukseen. Pienempiä osa-alueinventointeja on tehty Satakunnan museon toteuttamana mm. Noormarkun keskustan tuntumassa. Erillisten havainto- ja esineiden löytöpaikkojen tarkastuksia on tehty useita.

Tutkimusten perusteella Noormarkun asutus näyttää alkaneen kivikauden alkupuolella ns. Suomusjärven kulttuurin loppuvaiheessa runsaat 7000 vuotta sitten. Kivikautisen asutuksen painopiste on ollut kunnan itäosissa, missä korkeudet ovat noin 45 m meren pinnan yläpuolella tai korkeammalla. Jääkauden aiheuttama maankohoamisilmiö on siirtänyt rantaviivaa läpi koko historian aina nykypäiviin asti ja merenrannalla viihtynyt asutus seurasi sitä. Tästä johtuen korkeammalla sijaitsevien Lassilan ja Rudanmaan kylien alueilla on runsaasti sekä asuinpaikkoja että irtaimien kivesineiden löytöpaikkoja. Kivikauden jälkipuolen löytöjä tunnetaan matalammiltakin alueilta mm. Harjakankaalta ja Noormarkusta. Kivikauden jälkeen alkaa ns. pronssikausi noin 3500-3800 vuotta sitten ja maisemaan ilmaantuvat kivistä rakennetut hautaröykkiöt. Osoituksena siitä, että yhteys mereen oli edelleen tarpeellinen, on näiden röykkiöiden sijainti kunnan länsiosassa matalampien korkeuksien alueella – kuitenkin noin 20 m mpy tason alapuolella niitä ei juurikaan ole. Maankohoamisilmiöstä ja maaston topografiasta johtuen pronssikauden aikana Noormarkun rannikko muodostui luode-kaakkoissuuntaisista niemikkeistä ja niitä reunustavista kapeista lahdista, jotka maan kohotessa kuivuivat kaakosta alkaen. Muinaisjäänösten levintä seurailee tätä ilmiötä siten, että lahtien - nykyisin peltoaukeita - kaakkoispäässä on hautaröykkiötä vain yksittäin kappalein tai pienissä ryhmissä, kun taas luoteispäätä luonnehtivat suuret kalmistot, joissa on kymmenittäin (Karimaa 3:ssa yli sata) pieniä röykkiötä tai latomuksia. Ajoitetut ovat viimeisiltä vuosisadoilta ennen ajanlaskun vaihdetta, runsaan 2000 vuoden takaa. Ajanlaskun vaihteen jälkeen asutuksen sijainnista ei enää ole merkkejä ja tutkimus olettaakin, että seutu on autioitunut noin tuhanneksi vuodeksi. Seuraavat merkit asutuksesta ovat vuoden 1000 tienoilta ja ne ovat luonteeltaan hyvin epämääräisiä: pronssinen solki Harjakankaalta, samanlainen jostain Noormarkun ja Pomarkun rajalta sekä useampi rannerengas Toukarista. Viimeksi mainitussa on suoritettu koetutkimuksiakin, kuitenkin mitään löytämättä. Seuraavat varmat merkit asutuksesta ovat jo nykyisten kylien 1400-1500-luvulla asiakirjoissa mainitut talot ja asukkaat. Viimeistään siitä alkaen on asutus katkeamattomana jatkunut nykypäiviin.

## Tavoitteet

Kenttätöitä tehtiin useammassa jaksossa huhti-syyskuun välisenä aika ja tavoitteena oli tarkastaa tunnetut muinaisjäännökset ja erilaiset yleisöilmoitukset sekä etsiä intuitiivisesti valituilta alueilta uusia, aiemmin tuntemattomia kohteita. Työssä huomioitiin kaikki vastaan tulleet ihmistekoiset ilmiöt suurin piirtein 1800-luvulle asti. Tämän lisäksi maastotyössä painotettiin eräitä alueita muita tarkemmin syystä, että niihin kohdistui erityisiä maankäyttötarpeita, kuten valtatie 8:n uusi linjaus, maa-aineksen ottosuunnitelma sekä Ahlströmin alue. Yleensä tällaiset osa-alueinventoinnit vaativat oman työnsä, mutta nyt vain Ahlströmin alueesta tehtiin erillinen raportti. Kuitenkin kyseisen inventoinnin tiedot on sisällytetty tähän raporttiin.

## Menetelmät

Esityövaiheessa tunnetut muinaisjäännökset, paikallistetut irtolöydöt ja vanhojen karttojen tiedot asutuksen sijainnista sijoitettiin nykymaastokartoille, jotta pystyttiin valitsemaan kenttätöille otollisimmat alueet. Maastossa kohteet etsittiin ja niiden sijainti mitattiin gps:llä, kuvailtiin ne sanallisesti sekä valokuvattiin digikameralla. Käytetty koordinaattijärjestelmä oli ykj (3-kaista) ja mittauksessa pyrittiin pääsemään vähintään +/- 6 m tarkkuuteen. Toisinaan maaston peitteisyyden ja/tai pilviseen sään takia hyväksyttiin suurempikin epätarkkuus. Sijaintikorkeus perustuu joko muinaisjäännosrekisterin tietoihin tai se on katsottu peruskartalta. Sanallisessa kuvauksessa kiinnitettiin huomio kohteen ulkonäköön, sen kuntoon mainiten vauriot ja joskus myös syy, jos se oli selvästi havaittavissa, rökkiöissä kivin laatu ja rakennehavainnot. Mitat arvioitiin silmämääräisesti, otettiin askelmitalla tai 2 m nivelmitalla. Mitat ilmoitetaan järjestyksessä suurin pituus (sulkeissa pituus akselin kompassisuunta), suurin leveys ja suurin korkeus mitattuna maanpinnasta. Jos kohde sijaitti rinteessä, korkeus on yleensä mitattu alarinteen puolelta, mutta näissä tapauksissa on korkeutta tarvittaessa kuvailtu tarkemmin. Valokuvaukseen käytettiin yksinomaan digikameraa. Isoista kohteista on otettu panoraamakuvia, joihin on jätetty leikkaamattomat reunat yhdistetyn kuvan tunnistamisen helpottamiseksi. Tämä on tarpeellista, koska panoraamakuvassa kohteen mittasuhteet vääristyvät. Tunnetuista muinaisjäännöksistä on pääsääntöisesti julkaistu vain yksi kuva, jollei kunto tai muu syy ole edellyttänyt useampaa, uusista aiemmin tuntemattomista on useampi kuva lähinnä myöhemmän tunnistamisen helpottamiseksi.

Kohteen lisäksi tarkastettiin myös sen lähintä ympäristöä, jossa havainnoitiin mm. maaperän luontaista kivisyyttä ja esimerkiksi metsätöitä ja tarkastettiin avoimia maastonkohtia pintahavaintojen tekemiseksi. Pääsääntöisesti maastotyö pyrittiin toteuttamaan niin, että reitti kulki useamman kohteen kautta, jolloin myös väliin jäävät alueet tulivat tarkastettua. Näillä aiemmin tarkastamattomilla alueilla kiinnitettiin huomioni etenkin kallioisiin tai mäkiisiin alueisiin, vetisiä tai kivikkoisia maastoja en katsonut tarpeelliseksi tarkastaa samalla tarkkuudella.

Koska reitit saattoivat muodostua useamman tunnin mittaiseksi ja maasto oli usein metsätöistä, kivikkoisuudesta tai vetisyydestä johtuen hankalakulkuista, ei mukana kuljetettu lapiota, vaan tyydyttiin kevyeen kairaan, ns. T-piikkiin, jolla saa sormenpaksuisen näytteen noin 40 cm syvyyteen asti. Tämä lienee ollut suurin syy siihen, ettei maanpinnan alaisia kohteita juurikaan löydetty. Esitöiden aikana päätettiin, että lukuisat laajat, pieniä rökkiöitä sisältävät kalmistot on syytä tarkastaa aivan varhain keväällä, koska myöhemmin kasvillisuus peittää osan matalista rakenteista.

Kun kaikkia kohteita ei käytettävissä olleen ajan puitteissa mitenkään ehditty käydä läpi, karsintaperusteina toimivat etäisyys, tutkimustilanne ja kohteen nuori ikä. Ts. jos kohde sijaitti yksinään hyvin kaukana, sitä ei tarkastettu. Ei myöskään, jos se oli tarkastettu 1990- tai 2000-luvulla. Tarkastus myös kohdistettiin kiinteisiin muinaisjäännöksiin eikä yksittäisiä esineitä epäselvistä löytöpaikoista – irtolöytöjä – tarkastettu, koska valtaosa niistä on löytynyt ennen vuotta 1966. Tuolloin Matti Huurre tarkasti löytöpaikat ja hänen työnsä perusteellisuus on syynä siihen, että arvioin uuden tarkastuskäynnin tarpeettomaksi. Muutaman vuoden 1966 jälkeen löytyneen esineen löytöpaikka tarkastettiin.

Edellämainituista syistä seuraavat muinaisjäännosrekisteriin merkityt kohteet jäivät tarkastamatta:

- Myyrinkulmanhaka (mj.rek. nro 537010010)
- Vehmanen (mj.rek. nro 537010029)
- Puumala (mj.rek. nro 537010036)
- Preiranki (mj.rek. nro 537010037)
- Kaalimaanmäki (mj.rek. nro 537010041)
- Isohuhdanmäki (mj.rek. nro 537010052)
- Ollila (mj.rek. nro 1000005829)

Rajausperusteena toimi myös maankohoamisen vaikutus. Alueet noin 5 m mpy alapuolella jätettiin tarkastamatta, koska kokemukseni mukaan niillä vain poikkeuksellisesti esiintyy kiinteitä muinaisjäänköksiä. Tämä johtunee ainakin osittain maaperän ”nuoruudesta”, sillä vaikka ne ovatkin olleet kuivilla tuhatkunta vuotta, maaperä on kuitenkin edelleen joko liian pehmeää tai vetistä rakentamiseen tai asumiseen.

Raportointivaiheessa kenttämuistiinpanot kirjoitettiin sellaisenaan puhtaaksi eikä enää otettu kantaa muinaisjäänköstatukseen – siinä nojaututtiin kenttämuistiinpanojen primäärihavaintoihin. Muutaman ongelmakohdan kanssa olen asioinut Museoviraston intendentin Tuula Heikkurinen-Montellin kanssa. Muinaisjäänköksen sijaintikordinaatit ilmoitetaan havaintolomakkeista muinaisjäänkörekisterin mukaisina, vaikka ne eivät täsmäisikään uusien mittausten kanssa. Gps-mitatut koordinaatit ilmoitetaan kuitenkin jokaisen kohdekuvauksen loppuksi. Jos sellaiselle kohteelle, jota ei aiemmin ole tunnettu, on ilmoitettu rauhoitusluokka, on se minun arvioni ja saattaa muuttua Museovirastossa.

#### Havainnot

Inventointi osoitti työn perustelluksi, esimerkiksi uusia, aiemmin tuntemattomia pronssikautisia tai varhaisrauta-kautisia röykkiöitä löydettiin sekä aiemmin tunnettujen kohteiden yhteydestä lisää että myös täysin uusista paikoista. Näihin aiemmin tuntemattomiin kohteisiin sisältyy myös muutama noin kymmenmetrinen pyöreä röykkiö ja yksi yli kaksikymmenmetrinen pitkä raunio. Historiallisen ajan kohteita löydettiin myös, hienoimpana ehkä 1700-luvun rajakivi ja iso, viisitoista metriä laaja tervahauta.

#### Noormarkun osayleiskaava-alue

Alueen laajuus on noin 7900 ha ja se käsittää Noormarkun keskustaajaman ja kunnan länsiosat sekä Toukarin alueen. Havaitut muinaisjäänkökset sijoittuvat tiheimmin alueen keskiosiin, valtatie 8 ympäristöön. Alueella sijaitsevat useimmat laajat kalmistot ja vaikka aluetta pyrittiin käymään huolellisesti läpi, on siellä vielä varmasti löytymättömiä kohteita. Etenkin Karimaan ja Rainiolan kalmistoalueiden sekä Noormarkunjoen väliin jäävältä metsäalueelta on melkoisella varmuudella vielä löydettävissä kallioilta hautaröykkiöitä, sillä jokaista ei ehditty käydä läpi. Alueella sijaitsevat myös mm. Söörmarkun, Noormarkun ja Finbyn mahdollisesti keskiaikaiset kylät, mutta ne olivat nykyäänkin asuttuja eikä niissä havaittu mitään.



*Kartta, jossa näkyvät sekä osayleiskaavan rajausta että sillä sijaitsevat havaitut muinaisjäänkökset sekä muutama lähin kohde rajauksen ulkopuolella. Tihein keskittymä on Karimaan kalmistot 1-7.*

### Valtatien 8 uusi linjaus

Valtatielle 8 suunnitellaan uutta linjausta ja koska suunnittelualueen raja-  
suoritettiin myös sen alueella maastotarkastuksia. Eteläisimmät osat kulkevat niin alavilla ja matalalla (ts. alle 5 m mpy) olevilla pelloilla, ettei niitä tarkastettu, vaan maastokäynnit kohdistettiin keskiosan metsäalueille. Pohjois-osa alueesta on tarkastettu jo aiemmin (Räty ja Viljanen 1995: Noormarkku Söörmarkku Anttila, historiallinen rajamerkki), joten nekin rajattiin pois.

Tunnetuista muinaisjäännöksistä jäi tarkastamatta pohjoisin, oheisessa kartassa ylin sininen merkki. Se on Myyrinkulmanhaka-niminen, louhokseksi merkitty muinaisjäänös, jonka Matti Huurre on tarkastanut 1966. Hän havaitsi sen seinämissä poranjälkiä. Kyseessä saattaakin olla juoksuhauda. Yrjönkallio-niminen mahdollinen röykkiö tarkastettiin röykkiötä kuitenkaan havaitsematta. Satakunnan museon arkeologi Jouko Räty on sen kuitenkin tarkastanut 1990-luvulla. Perkon juoksuhaudat tarkastettiin ja mitattiin kartalle. Valtatien länsipuolella ei niitä havaittu lisää. Ainoa uusi kohde on Lankoorankallioksi nimetty vähäinen louhos suoraan kaavaillun tien kohdalla. Koska louhiminen on tapahtunut poraamalla, se on melko nuori kohde.



© Maanmittauslaitos, lupa nro 756/MML/10

Pohjakartta © Maanmittauslaitos lupanro 756/MML/10

*Suunnitelmapartta valtatie 8 uudesta linjauksesta. Inventoinnin jälkeinen tieto on lisätty punaisin merkein.*

#### Maa-aineksen ottamissuunnitelma

Inventoinnin esityövaiheessa Museovirastosta pyydettiin tarkastamaan myös Söörmarkun kylässä oleva Rajalan kallioalue, koska alueelle on suunnitteilla maa-ainesten ottoa. Alue on pääosin maapohjaista, alle 20 m mpy korkeudella olevaa melko tasaista maastoa. Siltä eikä lähialueilta tunneta kiinteitä muinaisjäänöksiä, historiallisen ajan asutusta tai irtaimia muinaisesineitä. Alueelta on kaadettu puustoa ja paikoin se on avohakattu ja ojitettu niin, että pintahavaintojen teko oli liki mahdotonta. Avoimia maastonkohtia tarkasteltiin, mutta niissäkään ei havaittu mitään. Ainoa havainto on rajamerkki, Muut kohteet: kivirakenteet rajamerkit, rajamerkki 2.

#### Kiitokset

Lehtijutun jälkeen yhteyttä ottaneiden informanttien tiedot osoittautuivat erittäin arvokkaiksi ja paikkansa pitäviksi. Näiden tietojen perusteella löytyivät useimmat aiemmin tuntemattomista kohteista. Kiitokseni menevät siis seuraaville henkilöille: Heikki Kaapeli, Tero Kuusimäki, Sakari Lilja, Tore Lund, Martti Toivanen, Timo Viinamäki ja Tapio Vähä-Savo.

Turussa 28.9.2010

FM Jouko Pukkila  
Inventoinnin suorittaja



Pori

Noormarkun ja Toukarin alueiden arkeologinen inventointi 2010

Lähestymiskartta mk 1:400 000

Sijainti on osoitettu himmeällä punaisella suorakaiteella



© Maanmittauslaitos, lupa nro 756/MML/10

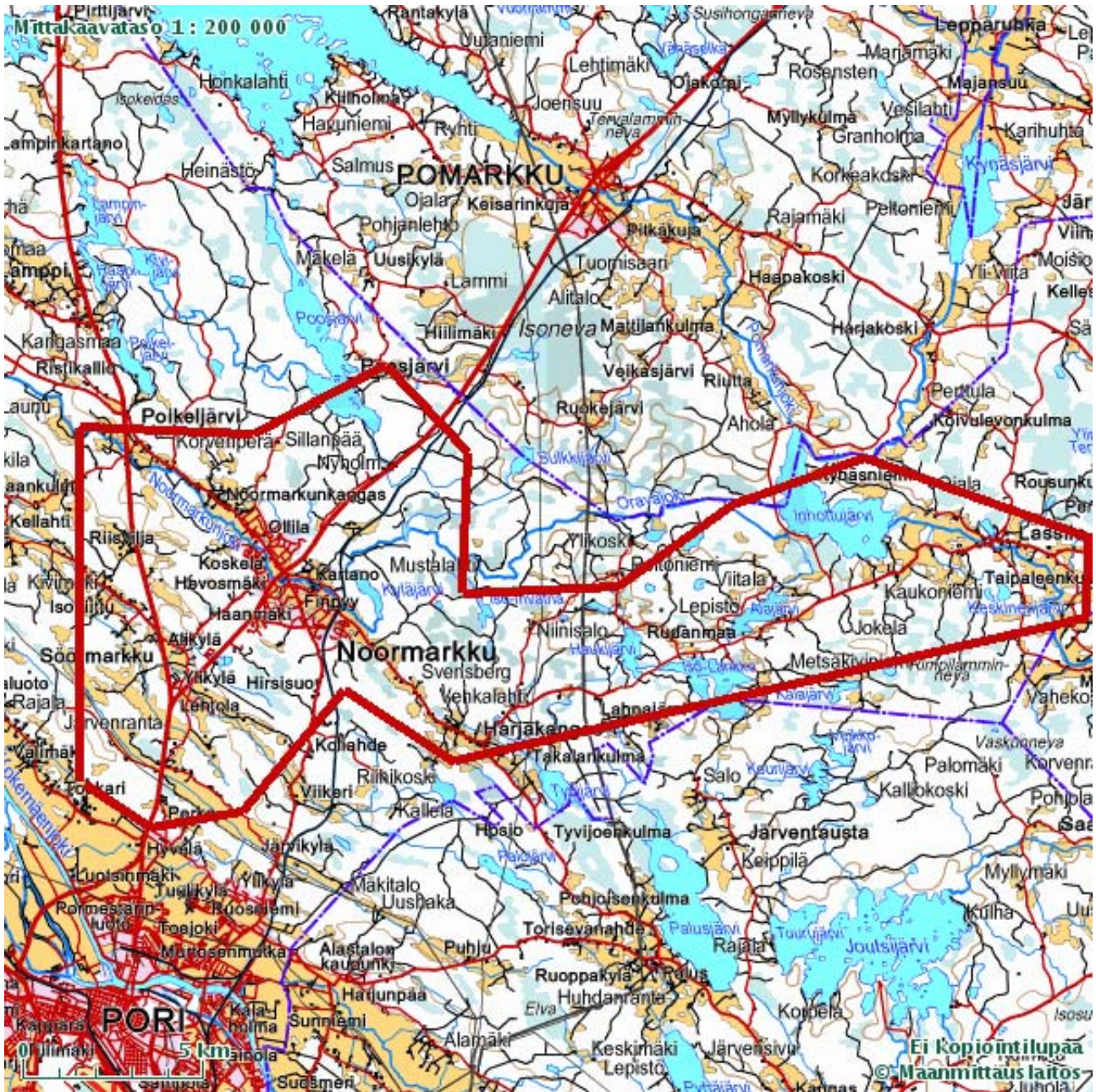
Pohjakartta © Maanmittauslaitos lupanro 756/MML/10

Pori

Noormarkun ja Toukarin alueiden arkeologinen inventointi 2010

Inventoidun alueen raja

mk 1:200 000



© Maanmittauslaitos, lupa nro 756/MML/10

Pohjakartta © Maanmittauslaitos lupanro 756/MML/10

i	p	tark- kuus +	x	y	Kohde	Alakohde	Lähin muinaisjäänös	Tyyppi	Numero raportissa	Järjesty- numero
3222067	6840538	6	1540664.7154	6829600.2225	Laurila	Röykkiö 1				1
3222092	6840514	7	1540691.7926	6829578.6446	Laurila	Röykkiö 2				2
3222076	6840529	6	1540674.4963	6829592.0963	Laurila	Röykkiö 3				3
3222057	6840543	6	1540654.3074	6829604.2774	Laurila	Röykkiö 4				4
3222076	6840543	6	1540673.2093	6829606.0240	Laurila	Röykkiö 5				5
3222021	6840613	6	1540612.0584	6829670.6066	Laurila	Röykkiö 6				6
3221930	6840685	6	1540514.9095	6829733.8693	Laurila	Röykkiö 7				7
3221929	6840697	5	1540512.8115	6829745.7154	Laurila	Röykkiö 8				8
3221928	6840700	4	1540511.5408	6829748.6080	Laurila	Röykkiö 9				9
3221924	6840702	6	1540507.3776	6829750.2299	Laurila	Röykkiö 10				10
3221915	6840722	4	1540496.5856	6829769.2993	Laurila	Röykkiö 11				11
3221898	6840708	6	1540480.9604	6829753.8088	Laurila	Röykkiö 12				12
3221920	6840690	4	1540504.5015	6829737.9242	Laurila	Röykkiö 13				13
3222418	6840290	4	1541036.7015	6829385.7689	Rintala	Röykkiö				14
3226124	6838542	5	1544884.3109	6827987.4205	Ingemari 1	Latomus 1				15
3226127	6838538	5	1544887.6632	6827983.7167	Ingemari 1	Latomus 2				16
3226011	6838615	5	1544765.1809	6828049.6595	Ingemari 1	Röykkiö 1				17
3226004	6838622	6	1544757.5734	6828055.9802	Ingemari 1	Latomus 3?				18
3226002	6838637	5	1544754.2049	6828070.7194	Ingemari 1	Latomus 4?				19
3226000	6838600	4	1544755.6160	6828033.7254	Ingemari 1	Röykkiö 2				20
3225967	6838070	3	1544771.4996	6827503.4116	Ingemari 2	Pohjoinen röykkiö				21
3226051	6837960	5	1544865.1789	6827401.6965	Ingemari 2	Eteläinen röykkiö				22
3226138	6837824	6	1544964.2324	6827274.3904	Ingemari 3	Latomus 1				23
3226137	6837784	4	1544966.9139	6827234.5037	Ingemari 3	Röykkiö 1				24
3226138	6837768	5	1544969.3793	6827218.6776	Ingemari 3	Röykkiö 2				25
3225972	6837719	4	1544808.7344	6827154.6721	Ingemari 3	Röykkiö 3				26
3226062	6837350	4	1544932.1866	6826795.8368	Ingemari 4	Röykkiö 1				27
3226054	6837353	5	1544923.9519	6826798.0861	Ingemari 4	Röykkiö 2				28
3226294	6838379	5	1545068.4211	6827840.8821	Ingemari 5	Röykkiö 1				29
3226286	6838373	4	1545061.0136	6827834.1775	Ingemari 5	Röykkiö 2				30
3226270	6838361	4	1545046.1986	6827820.7685	Ingemari 5	Röykkiö 3				31
3226305	6838385	5	1545078.8132	6827847.8624	Ingemari 5	Röykkiö 4				32
3226266	6838354	5	1545042.8625	6827813.4367	Ingemari 5	Latomus				33
3226410	6838008	5	1545217.9259	6827482.4465	Ingemari 6	Röykkiö 1				34
3226425	6838003	5	1545233.3085	6827478.8508	Ingemari 6	Röykkiö 2				35
3225962	6840925		1544504.0861	6830343.2999	Pohjola	Röykkiö (ei löydetty)				36
3223957	6841745	3	1542434.0070	6830974.7522	Riuta	Röykkiö				37
3223879	6841968	4	1542335.9062	6831189.4325	Peltoniemi	Röykkiö				38

3224007	6842176	4	1542444.1233	6831408.1298	Peltola	Röykkiö 1				39
3224021	6842161	4	1542459.4303	6831394.4942	Peltola	Röykkiö 2				40
3224032	6842173	4	1542469.2704	6831407.4438	Peltola	Röykkiö 3				41
3224185	6842126	3	1542625.8039	6831374.7529	Praka	Röykkiö				42
3224164	6842701	6	1542552.0444	6831944.8618	Rainiola 2	Röykkiö 1				43
3224192	6842770	3	1542573.5559	6832016.0810	Rainiola 2	Röykkiö 2				44
3224207	6842765	5	1542588.9384	6832012.4860	Rainiola 2	Röykkiö 3				45
3224189	6842778	5	1542569.8358	6832023.7640	Rainiola 2	Röykkiö 4				46
3224197	6842759	7	1542579.5416	6832005.5974	Rainiola 2	Röykkiö 5				47
3224201	6842756	5	1542583.7968	6832002.9806	Rainiola 2	Röykkiö 6				48
3224275	6842725	4	1542660.2662	6831978.9442	Rainiola 2	Röykkiö 7				49
3224270	6842729	3	1542654.9242	6831982.4639	Rainiola 2	Röykkiö 8				50
3224259	6842722	4	1542644.6244	6831974.4885	Rainiola 2	Röykkiö 9				51
3224253	6842732	4	1542637.7358	6831983.8854	Rainiola 2	Röykkiö 10				52
3224254	6842758	4	1542636.3401	6832009.8435	Rainiola 2	Röykkiö 11				53
3224269	6842731	4	1542653.7454	6831984.3617	Rainiola 2	Röykkiö 12				54
3224281	6842713	5	1542667.3387	6831967.5577	Rainiola 2	Röykkiö 13				55
3224268	6842855	4	1542641.3492	6832107.6314	Rainiola 3	Röykkiö 1				56
3224274	6842852	3	1542647.5941	6832105.1985	Rainiola 3	Röykkiö 2				57
3224265	6842844	2	1542639.3760	6832096.4122	Rainiola 3	Röykkiö 3				58
3224270	6842841	3	1542644.6261	6832093.8873	Rainiola 3	Röykkiö 4				59
3224279	6842862	4	1542651.6489	6832115.6068	Rainiola 3	Röykkiö 5				60
3224415	6843019	3	1542772.5130	6832284.3035	Rainiola 4	Röykkiö				61
3223958	6842968	3	1542322.5553	6832191.5458	Rainiola 1	Röykkiö				62
3223933	6843273	6	1542269.6396	6832492.6761	Rainiola 5	Röykkiö 1				63
3223942	6843273	5	1542278.5933	6832493.5036	Rainiola 5	Röykkiö 2				64
3223964	6843285	6	1542299.3766	6832507.4647	Rainiola 5	Röykkiö 3				65
3223937	6843284	4	1542272.6076	6832503.9872	Rainiola 5	Röykkiö 4				66
3223956	6843290	6	1542290.9580	6832511.7034	Rainiola 5	Röykkiö 5				67
3223969	6843268	5	1542305.9140	6832491.0121	Rainiola 5	Röykkiö 6				68
3223970	6843286	5	1542305.2537	6832509.0113	Rainiola 5	Röykkiö 7				69
3223981	6843267	5	1542317.9441	6832491.1206	Rainiola 5	Röykkiö 8				70
3223977	6843275	5	1542313.2291	6832498.7116	Rainiola 5	Röykkiö 9				71
3223977	6843253	6	1542315.2520	6832476.8249	Rainiola 5	Röykkiö 10				72
3224005	6843251	4	1542343.2917	6832477.4098	Rainiola 5	Röykkiö 11				73
3223998	6843255	5	1542335.9599	6832480.7456	Rainiola 5	Röykkiö 12				74
3224025	6843252	6	1542363.0967	6832480.2437	Rainiola 5	Röykkiö 13				75
3224003	6843213	4	1542344.7961	6832439.4216	Rainiola 5	Röykkiö 14				76
3224039	6843215	5	1542380.4268	6832444.7215	Rainiola 5	Röykkiö 15				77
3224035	6843215	5	1542376.4474	6832444.3537	Rainiola 5	Röykkiö 16				78
3224041	6843251	6	1542379.1063	6832480.7200	Rainiola 5	Röykkiö 17				79
3224055	6843232	5	1542394.7812	6832463.1052	Rainiola 5	Röykkiö 18				80

3224053	6843252	5	1542390.9525	6832482.8183	Rainiola 5	Röykkiö 19				81
3224072	6843230	5	1542411.8776	6832462.6786	Rainiola 5	Röykkiö 20				82
3224075	6843213	4	1542416.4253	6832446.0420	Rainiola 5	Röykkiö 21				83
3224066	6843206	4	1542408.1153	6832438.2505	Rainiola 5	Röykkiö 22				84
3224071	6843185	5	1542415.0205	6832417.8184	Rainiola 5	Röykkiö 23				85
3224074	6843189	4	1542417.6372	6832422.0737	Rainiola 5	Röykkiö 24				86
3224076	6843186	5	1542419.9028	6832419.2730	Rainiola 5	Röykkiö 25				87
3224072	6843164	4	1542417.9463	6832397.0185	Rainiola 5	Röykkiö 26				88
3224082	6843173	3	1542427.0672	6832406.8917	Rainiola 5	Röykkiö 27				89
3224093	6843166	4	1542438.6542	6832400.9391	Rainiola 5	Röykkiö 28				90
3224094	6843195	4	1542436.9825	6832429.8818	Rainiola 5	Röykkiö 29				91
3224086	6843196	4	1542428.9318	6832430.1410	Rainiola 5	Röykkiö 30				92
3224094	6843186	4	1542437.8101	6832420.9281	Rainiola 5	Röykkiö 31				93
3224079	6843208	4	1542420.8644	6832441.4356	Rainiola 5	Röykkiö 32				94
3224074	6843201	4	1542416.5338	6832434.0119	Rainiola 5	Röykkiö 33				95
3224093	6843220	5	1542433.6890	6832454.6611	Rainiola 5	Röykkiö 34				96
3224111	6843179	5	1542455.3662	6832415.5273	Rainiola 5	Röykkiö 35				97
3224143	6843158	5	1542489.1324	6832397.5778	Rainiola 5	Röykkiö 36				98
3224119	6843201	5	1542461.3021	6832438.1496	Rainiola 5	Röykkiö 37				99
3224137	6843193	4	1542479.9450	6832431.8459	Rainiola 5	Röykkiö 38				100
3223828	6843628	4	1542132.5377	6832836.1924	Karimaa 1. ryhmä	Röykkiö				101
3224045	6843541	7	1542356.4198	6832769.5943	Karimaa 2. ryhmä	Röykkiö 1 E - pää				102
3224022	6843542	5	1542333.4463	6832768.4742	Karimaa 2. ryhmä	Röykkiö 1 W - pää				102
3224067	6843522	6	1542380.0536	6832752.7151	Karimaa 2. ryhmä	Röykkiö 2				103
3224081	6843513	7	1542394.8091	6832745.0488	Karimaa 2. ryhmä	Röykkiö 3				104
3224058	6843521	7	1542371.1919	6832750.8927	Karimaa 2. ryhmä	Röykkiö 4				105
3224038	6843507	5	1542352.5822	6832735.1257	Karimaa 2. ryhmä	Röykkiö 5				106
3224093	6843492	8	1542408.6783	6832725.2604	Karimaa 2. ryhmä	Röykkiö 6				107
3224061	6843541	6	1542372.3374	6832771.0655	Karimaa 2. ryhmä	Röykkiö 7				108
3224025	6843531	5	1542337.4424	6832757.8067	Karimaa 2. ryhmä	Röykkiö 8				109
3224024	6843483	7	1542340.8612	6832709.9620	Karimaa 2. ryhmä	Kiviöykkiö 9				110
3224147	6843583	5	1542454.0325	6832820.7572	Karimaa 3. ryhmä	Röykkiö 1				111
3224152	6843567	4	1542460.4780	6832805.2993	Karimaa 3. ryhmä	Röykkiö 2				112
3224169	6843578	5	1542476.3790	6832817.8059	Karimaa 3. ryhmä	Röykkiö 3				113
3224177	6843590	5	1542483.2344	6832830.4797	Karimaa 3. ryhmä	Röykkiö 4				114
3224185	6843599	5	1542490.3656	6832840.1690	Karimaa 3. ryhmä	Röykkiö 5				115
3224179	6843602	4	1542484.1206	6832842.6018	Karimaa 3. ryhmä	Röykkiö 6				116
3224195	6843601	5	1542500.1302	6832843.0782	Karimaa 3. ryhmä	Röykkiö 7				117
3224190	6843599	4	1542495.3399	6832840.6287	Karimaa 3. ryhmä	Röykkiö 8				118
3224183	6843626	5	1542485.8932	6832866.8460	Karimaa 3. ryhmä	Röykkiö 9				119
3224185	6843552	5	1542494.6874	6832793.4110	Karimaa 3. ryhmä	Röykkiö 10				120
3224217	6843553	5	1542526.4307	6832797.3483	Karimaa 3. ryhmä	Röykkiö 11				121



3224274	6843440	4	1542593.5278	6832690.1714	Karimaa 3. ryhmä	Röykkiö 54				164
3224272	6843427	5	1542592.7335	6832677.0544	Karimaa 3. ryhmä	Röykkiö 55				165
3224241	6843415	4	1542562.9965	6832662.2657	Karimaa 3. ryhmä	Röykkiö 56				166
3224207	6843447	5	1542526.2291	6832690.9746	Karimaa 3. ryhmä	Röykkiö 57				167
3224198	6843437	5	1542518.1949	6832680.1985	Karimaa 3. ryhmä	Röykkiö 58				168
3224220	6843431	6	1542540.6334	6832676.2523	Karimaa 3. ryhmä	Röykkiö 59				169
3224217	6843400	5	1542540.4993	6832645.1361	Karimaa 3. ryhmä	Röykkiö 60				170
3224216	6843387	5	1542540.6998	6832632.1111	Karimaa 3. ryhmä	Röykkiö 61				171
3224230	6843355	4	1542557.5702	6832601.5632	Karimaa 3. ryhmä	Röykkiö 62				172
3224229	6843360	3	1542556.1156	6832606.4455	Karimaa 3. ryhmä	Röykkiö 63				173
3224232	6843351	4	1542559.9277	6832597.7677	Karimaa 3. ryhmä	Röykkiö 64				174
3224240	6843356	5	1542567.4268	6832603.4775	Karimaa 3. ryhmä	Röykkiö 65				175
3224251	6843358	5	1542578.1862	6832606.4787	Karimaa 3. ryhmä	Röykkiö 66				176
3224238	6843363	5	1542564.7934	6832610.2576	Karimaa 3. ryhmä	Röykkiö 67				177
3224238	6843380	4	1542563.2302	6832627.1701	Karimaa 3. ryhmä	Röykkiö 68				178
3224229	6843380	5	1542554.2766	6832626.3425	Karimaa 3. ryhmä	Röykkiö 69				179
3224258	6843349	4	1542585.9777	6832598.1687	Karimaa 3. ryhmä	Röykkiö 70				180
3224261	6843343	5	1542589.5140	6832592.4754	Karimaa 3. ryhmä	Röykkiö 71				181
3224269	6843328	4	1542598.8521	6832578.2883	Karimaa 3. ryhmä	Röykkiö 72				182
3224254	6843318	4	1542584.8488	6832566.9605	Karimaa 3. ryhmä	Röykkiö 73				183
3224229	6843330	5	1542558.8741	6832576.5999	Karimaa 3. ryhmä	Röykkiö 74				184
3224232	6843328	5	1542562.0426	6832574.8861	Karimaa 3. ryhmä	Röykkiö 75				185
3224248	6843313	5	1542579.3395	6832561.4345	Karimaa 3. ryhmä	Röykkiö 76				186
3224257	6843315	4	1542588.1092	6832564.2518	Karimaa 3. ryhmä	Röykkiö 77				187
3224237	6843286	5	1542570.8788	6832533.5621	Karimaa 3. ryhmä	Röykkiö 78				188
3224205	6843350	7	1542533.1587	6832594.2901	Karimaa 3. ryhmä	Röykkiö 79				189
3224229	6843338	6	1542558.1385	6832584.5587	Karimaa 3. ryhmä	Röykkiö 80				190
3224213	6843350	6	1542541.1175	6832595.0257	Karimaa 3. ryhmä	Röykkiö 81				191
3224183	6843359	6	1542510.4444	6832601.2209	Karimaa 3. ryhmä	Röykkiö 82				192
3224198	6843353	6	1542525.9189	6832596.6310	Karimaa 3. ryhmä	Röykkiö 83				193
3224195	6843340	8	1542524.1297	6832583.4221	Karimaa 3. ryhmä	Röykkiö 84				194
3224185	6843347	6	1542513.5375	6832589.4666	Karimaa 3. ryhmä	Röykkiö 85				195
3224173	6843359	6	1542500.4959	6832600.3014	Karimaa 3. ryhmä	Röykkiö 86				196
3224169	6843361	6	1542496.3326	6832601.9233	Karimaa 3. ryhmä	Röykkiö 87				197
3224131	6843347	6	1542459.8156	6832584.5012	Karimaa 3. ryhmä	Röykkiö 88				198
3224174	6843374	6	1542500.1115	6832615.3161	Karimaa 3. ryhmä	Röykkiö 89				199
3224200	6843389	4	1542524.5983	6832632.6296	Karimaa 3. ryhmä	Röykkiö 90				200
3224198	6843389	5	1542522.6086	6832632.4457	Karimaa 3. ryhmä	Röykkiö 91				201
3224214	6843394	5	1542538.0665	6832638.8911	Karimaa 3. ryhmä	Röykkiö 92				202
3224220	6843401	5	1542543.3919	6832646.4068	Karimaa 3. ryhmä	Röykkiö 93				203
3224173	6843390	4	1542497.6454	6832631.1417	Karimaa 3. ryhmä	Röykkiö 94				204
3224192	6843419	5	1542513.8810	6832661.7395	Karimaa 3. ryhmä	Röykkiö 95				205

3224173	6843423	4	1542494.6110	6832663.9718	Karimaa 3. ryhmä	Röykkiö 96				206
3224191	6843420	4	1542512.7942	6832662.6424	Karimaa 3. ryhmä	Röykkiö 97				207
3224168	6843432	5	1542488.8092	6832672.4657	Karimaa 3. ryhmä	Röykkiö 98				208
3224188	6843447	4	1542507.3269	6832689.2275	Karimaa 3. ryhmä	Röykkiö 99				209
3224167	6843449	6	1542486.2511	6832689.2862	Karimaa 3. ryhmä	Röykkiö 100				210
3224156	6843445	5	1542475.6756	6832684.2953	Karimaa 3. ryhmä	Röykkiö 101				211
3224443	6843252	5	1542778.9447	6832518.6789	Karimaa 3. ryhmä	Röykkiö 102				212
3224434	6843259	5	1542769.3473	6832524.8153	Karimaa 3. ryhmä	Röykkiö 103				213
3224468	6843233	6	1542805.5630	6832502.0755	Karimaa 3. ryhmä	Röykkiö 104				214
3224458	6843285	5	1542790.8331	6832552.8883	Karimaa 3. ryhmä	Röykkiö 105				215
3224459	6843278	6	1542792.4716	6832546.0163	Karimaa 3. ryhmä	Röykkiö 106				216
3224441	6843272	6	1542775.1159	6832538.3921	Karimaa 3. ryhmä	Röykkiö 107				217
3224495	6843262	5	1542829.7575	6832533.4089	Karimaa 3. ryhmä	Röykkiö 108				218
3224393	6843270	6	1542727.5469	6832531.9887	Karimaa 3. ryhmä	Röykkiö 109				219
3224406	6843281	6	1542739.4685	6832544.1275	Karimaa 3. ryhmä	Röykkiö 110				220
3224377	6843268	6	1542711.8132	6832528.5278	Karimaa 3. ryhmä	Röykkiö 111				221
3224143	6843262	6	1542479.5696	6832501.0423	Karimaa 3. ryhmä	Röykkiö 112				222
3224143	6843277	6	1542478.1903	6832515.9651	Karimaa 3. ryhmä	Röykkiö 113				223
3224134	6843272	6	1542469.6964	6832510.1633	Karimaa 3. ryhmä	Röykkiö 114				224
3224142	6843277	7	1542477.1955	6832515.8731	Karimaa 3. ryhmä	Röykkiö 115				225
3225231	6843745	6	1543517.5584	6833081.6016	Kantola I	Röykkiö 1				226
3225230	6843741	4	1543516.9314	6833077.5302	Kantola I	Röykkiö 2				227
3224462	6844217	4	1542709.1110	6833480.4590	Kuivanitty	Röykkiö				228
3222955	6844330	4	1541199.4860	6833454.2962	Saunalaakso	Röykkiö 1				229
3222952	6844331	4	1541196.4095	6833455.0152	Saunalaakso	Röykkiö 2				230
3222956	6844354	4	1541198.2739	6833478.2644	Saunalaakso	Röykkiö 3				231
3222947	6844348	5	1541189.8721	6833471.4677	Saunalaakso	Röykkiö 4				232
3222905	6844379	4	1541145.2381	6833498.4455	Saunalaakso	Röykkiö 5				233
3222897	6844383	4	1541136.9115	6833501.6892	Saunalaakso	Röykkiö 6				234
3222883	6844393	5	1541122.0642	6833510.3502	Saunalaakso	Röykkiö 7				235
3222871	6844390	4	1541110.4020	6833506.2622	Saunalaakso	Röykkiö 8				236
3222843	6844356	4	1541085.6730	6833469.8628	Saunalaakso	Röykkiö 9				237
3222898	6844369	4	1541139.1938	6833487.8534	Saunalaakso	Röykkiö 10				238
3222914	6844353	5	1541156.5825	6833473.4073	Saunalaakso	Röykkiö 11				239
3222928	6844333	4	1541172.3494	6833454.7979	Saunalaakso	Röykkiö 12				240
3222930	6844337	4	1541173.9713	6833458.9612	Saunalaakso	Röykkiö 13				241
3222926	6844327	5	1541170.9115	6833448.6449	Saunalaakso	Röykkiö 14				242
3222952	6844322	6	1541197.2372	6833446.0616	Saunalaakso	Röykkiö 15				243
3222957	6844288	6	1541205.3379	6833412.6968	Saunalaakso	Röykkiö 16				244
3222856	6844325	3	1541101.4566	6833440.2182	Saunalaakso	Röykkiö 17				245
3222849	6844325	3	1541094.4927	6833439.5745	Saunalaakso	Röykkiö 18				246
3223051	6844247	5	1541302.6232	6833380.5523	Saunalaakso	Röykkiö 19				247



3223057	6844253	4	1541308.0405	6833387.0731	Saunalaakso	Röykkiö 20				248
3223051	6844271	5	1541300.4162	6833404.4285	Saunalaakso	Röykkiö 21				249
3223069	6844272	4	1541318.2314	6833407.0786	Saunalaakso	Röykkiö 22				250
3223051	6844291	3	1541298.5771	6833424.3253	Saunalaakso	Röykkiö 23				251
3223071	6844292	4	1541318.3820	6833427.1593	Saunalaakso	Röykkiö 24				252
3223066	6844307	5	1541312.0284	6833441.6222	Saunalaakso	Röykkiö 25				253
3223052	6844266	5	1541301.8709	6833399.5463	Saunalaakso	Röykkiö 26				254
3223065	6844247	5	1541316.5510	6833381.8397	Saunalaakso	Röykkiö 27				255
3222683	6844952	3	1540871.6906	6834048.0732	Kultakallio	Röykkiö				256
3226200	6845527	6	1544317.7029	6834943.5567	Kärri	Röykkiö				257
3230416	6849215	6	1548172.8729	6839000.4835	Lammela	Röykkiö				258
3236316	6841537	4	1554749.0811	6831904.1329	Hittenkukannmäki	Röykkiö				259
3238716	6840591		1557223.9549	6831483.5709	Rajasalo-Viitaluoto	Kivikautinen asuinpaikka				260
3237787	6841410		1556224.3329	6831913.0282	Isokallio	Kivikautinen asuinpaikka				261
3238541	6841743		1556943.9142	6832313.6795	Koivuniemi	Kivikautinen asuinpaikka				262
3241375	6844502	5	1559509.9443	6835319.4317	Oravasari	Röykkiö 1				263
3241374	6844481	5	1559510.8807	6835298.4451	Oravasari	Röykkiö 2				264
3241377	6844471	5	1559514.7854	6835288.7712	Oravasari	Röykkiö 3				265
3241371	6844480	4	1559507.9878	6835297.1742	Oravasari	Röykkiö 4				266
3241372	6844472	4	1559509.7185	6835289.3063	Oravasari	Röykkiö 5				267
3241367	6844476	6	1559504.3757	6835292.8264	Oravasari	Röykkiö 6				268
3241398	6844461	5	1559536.5998	6835280.7528	Oravasari	Röykkiö 7				269
3246769	6843954		1564927.3981	6835270.2792	Vainio	Kivikautinen asuinpaikka				270
3245323	6844254	4	1563461.0075	6835435.7890	Marjamäki	Kivikautinen asuinpaikka				271
3247012	6843573		1565204.2313	6834913.5237	Koppelonvainio	Kivikautinen asuinpaikka				272
3246940	6843881		1565104.2617	6835213.3699	Anttila	Kivikautinen asuinpaikka				273
3246922	6843682		1565104.6539	6835013.7041	Seppälä	Kivikautinen asuinpaikka				274
3251345	6850938	3	1566838.1479	6842640.6451	Rajakangas ja Lehtikangas	Röykkiö				275
3234872	6839314	6	1553516.7629	6829559.6193	Lahnajärvi	Röykkiö 1				276
3234871	6839301	6	1553516.9631	6829546.5932	Lahnajärvi	Röykkiö 2				277
3234879	6839307	5	1553524.3710	6829553.2982	Lahnajärvi	Röykkiö 3				278
3234886	6839334	7	1553528.8535	6829580.8051	Lahnajärvi	Röykkiö 4				279
3234851	6839316	6	1553495.6854	6829559.6787	Lahnajärvi	Röykkiö 5				280
3234857	6839316	7	1553501.6550	6829560.2303	Lahnajärvi	Kuoppajänne				281

3240280	6841580		1558689,1554	6832311,4014	Lepistö	Röykkiö			282
3224127	6843375	5	1542453,2615	6832611,9892	Karimaa 4. ryhmä	Röykkiö 1			283
3224070	6843397	4	1542394,5321	6832628,6347	Karimaa 4. ryhmä	Röykkiö 2			284
3224068	6843425	5	1542389,9678	6832656,3066	Karimaa 4. ryhmä	Röykkiö 3			285
3224043	6843425	4	1542365,0965	6832654,0078	Karimaa 4. ryhmä	Röykkiö 4			286
3224080	6843380	5	1542406,0438	6832612,6418	Karimaa 4. ryhmä	Röykkiö 5			287
3224063	6843407	5	1542386,6487	6832637,9395	Karimaa 4. ryhmä	Röykkiö 6			288
3224032	6843397	4	1542356,7278	6832625,1406	Karimaa 4. ryhmä	Röykkiö 7			289
3224033	6843409	5	1542356,6193	6832637,1707	Karimaa 4. ryhmä	Röykkiö 8			290
3224026	6843420	4	1542348,6439	6832647,4704	Karimaa 4. ryhmä	Röykkiö 9			291
3224044	6843425	5	1542366,0914	6832654,0998	Karimaa 4. ryhmä	Röykkiö 10			292
3224055	6843420	6	1542377,4945	6832650,1370	Karimaa 4. ryhmä	Röykkiö 11			293
3224053	6843433	6	1542374,3094	6832662,8861	Karimaa 4. ryhmä	Röykkiö 12			294
3223876	6843367	5	1542204,2899	6832580,9507	Karimaa 5. ryhmä	Röykkiö 1			295
3223861	6843364	5	1542189,6430	6832576,5869	Karimaa 5. ryhmä	Röykkiö 2			296
3223903	6843332	5	1542234,3691	6832548,6137	Karimaa 5. ryhmä	Röykkiö 3			297
3223905	6843331	5	1542236,4507	6832547,8027	Karimaa 5. ryhmä	Röykkiö 4			298
3223888	6843330	7	1542219,6303	6832545,2447	Karimaa 5. ryhmä	Röykkiö 5			299
3223876	6843365	7	1542204,4738	6832578,9610	Karimaa 5. ryhmä	Röykkiö 6			300
3223007	6843304	6	1541345,5622	6832438,3706	Mäkisalo	Röykkiö			301
3223791	6843764	7	1542083,2227	6832968,0895	Karimaa 6. ryhmä	Röykkiö 1			302
3223773	6843766	6	1542065,1315	6832968,4240	Karimaa 6. ryhmä	Röykkiö 2			303
3223762	6843769	6	1542053,9124	6832970,3970	Karimaa 6. ryhmä	Röykkiö 3			304
3223752	6843761	6	1542044,6995	6832961,5187	Karimaa 6. ryhmä	Röykkiö 4			305
3223743	6843776	5	1542034,3666	6832975,6138	Karimaa 6. ryhmä	Röykkiö 5			306
3223748	6843781	6	1542038,8810	6832981,0478	Karimaa 6. ryhmä	Röykkiö 6			307
3223753	6843792	4	1542042,8438	6832992,4509	Karimaa 6. ryhmä	Röykkiö 7			308
3223760	6843795	5	1542049,5319	6832996,0791	Karimaa 6. ryhmä	Röykkiö 8			309
3223764	6843805	4	1542052,5917	6833006,3954	Karimaa 6. ryhmä	Röykkiö 9			310
3223784	6843784	5	1542074,4197	6832987,3427	Karimaa 6. ryhmä	Röykkiö 10			311
3223785	6843807	6	1542073,2996	6833010,3162	Karimaa 6. ryhmä	Röykkiö 11			312
3223798	6843823	6	1542084,7613	6833027,4291	Karimaa 6. ryhmä	Röykkiö 12			313
3223794	6843820	5	1542081,0578	6833024,0768	Karimaa 6. ryhmä	Röykkiö 13			314
3223796	6843816	5	1542083,4153	6833020,2813	Karimaa 6. ryhmä	Röykkiö 14			315
3223821	6843804	5	1542109,3900	6833010,6420	Karimaa 6. ryhmä	Röykkiö 15			316
3223814	6843807	5	1542102,1502	6833012,9828	Karimaa 6. ryhmä	Röykkiö 16			317
3223825	6843827	5	1542111,2544	6833033,8913	Karimaa 6. ryhmä	Röykkiö 17			318
3223827	6843831	4	1542112,8763	6833038,0546	Karimaa 6. ryhmä	Röykkiö 18			319
3223822	6843820	5	1542108,9135	6833026,6515	Karimaa 6. ryhmä	Röykkiö 19			320
3223814	6843784	5	1542104,2651	6832990,1013	Karimaa 6. ryhmä	Röykkiö 20			321
3224026	6843646	4	1542327,8626	6832872,3064	Karimaa 7. ryhmä	Röykkiö 1			322
3224037	6843651	3	1542338,3462	6832878,2921	Karimaa 7. ryhmä	Röykkiö 2			323



3229251	6842814	5	1547602.5630	6832525.0242	Ahiström 1	Röykkö 7			360
3229251	6842804	6	1547603.4825	6832515.0753	Ahiström 1	Röykkö 8			361
3229261	6842819	6	1547612.0522	6832530.9181	Ahiström 1	Röykkö 9			362
3229262	6842817	5	1547613.2309	6832529.0203	Ahiström 1	Röykkö 10			363
3229226	6842846	8	1547574.7483	6832554.5619	Ahiström 1	Röykkö 11			364
3229294	6842829	6	1547643.9640	6832543.9014	Ahiström 1	Röykkö 12			365
3231370	6841863	5	1549798.1972	6831773.7133	Mustalahdenitie	Röykkö			366
3248270	6843299	4	1566481.1821	6834756.5847	Korkeakoski	Röykkö			367
3229304	6842144	6	1547716.8977	6831863.3204	Ahiström 5	Röykkö 1			368
3229321	6842166	6	1547731.7880	6831886.7711	Ahiström 5	Röykkö 2			369
3229317	6842126	5	1547731.4863	6831846.6076	Ahiström 5	Kivivalli			370
3229533	6841936	6	1547963.8527	6831677.4382	Ahiström 6	Kiviatomus			371
3229590	6842071	6	1548008.1490	6831816.9897	Ahiström 8	Röykkö 1			372
3229600	6842088	6	1548016.5349	6831834.8224	Ahiström 8	Röykkö 2			373
3231683	6840383	8	1550245.6748	6830330.0241	Peräkorpi	Röykkö			374
3222917	6837759	4	1541765.7683	6826913.6881	Korvenranta	Kiviatomus			375
3228664	6843154	5	1546987.2999	6832809.3103	Ahiström 7	Kivaita 1, W-pää			376
3228683	6843151	6	1547006.4786	6832808.0728	Ahiström 7	Kivaita 1, Aidan mutka			376
3228653	6843146	7	1546977.0918	6832800.3397	Ahiström 7	Kivaita 2			377
3229129	6842241	5	1547533.8730	6831943.7342	Ahiström 2	Rakennuksen kivijalka			378
3229331	6843379	5	1547630.2007	6833094.4937	Ahiström 3	Rakennuksen kivijalka			379
3228977	6842872	4	1547324.6301	6832557.5332	Ahiström 4	Rakennuksen kivijalka			380
3229000	6842886	5	1547346.2252	6832573.5765	Ahiström 4	Maakumpare			381
3229018	6842892	5	1547363.5815	6832581.2009	Ahiström 4	Louhos			382
3229032	6842902	5	1547376.5904	6832592.4372	Ahiström 4	Raivauskivikko			383
3239889	6841553	4	1558302.6026	6832248.5844	Rajakangas	Rakennuksen kivijalka			384
3239869	6841575	5	1558280.6802	6832268.6348	Rajakangas	Maakellari			385
3239839	6841532	5	1558254.7849	6832223.0925	Rantaniemi	Rakennuksen kivijalka			386
3243739	6843657	5	1561939.8227	6834696.0847	Pirtisaari	Maakuopat			387
3243749	6843667	5	1561948.8531	6834706.9544	Pirtisaari	Kellari			388
3243771	6843670	6	1561970.4672	6834711.9628	Pirtisaari	Kivaita			389
3243763	6843644	5	1561964.8984	6834685.3569	Pirtisaari	Kivaita			389
3231026	6849257	6	1548775.8958	6839098.3903	Rajasuo	Rajakivi			390
3228094	6843622	5	1546377.1815	6833222.5016	Kettumäki	Tervahauta			391
3225400	6843129	8	1543742.3325	6832484.3080	Kantola IV	Hiljennilüt			392
3222882	6837329	5	1541770.4678	6826482.6877	Yrjönkallion louhos	Louhoksen S- pää			393

3222908	6837364	5	1541793.1172	6826519.8968	Yrjönkallion louhos	Louhoksen N- pää			393
3223534	6836367	4	1542507.5169	6825585.5620	Lankoorankallio	Louhos			394
3244281	6844474		1562403.9728	6835558.8521	Inhottujärvi	Isonokka			395
3236289	6841557	5	1554720.3786	6831921.5492	Muut kohteet	Kivirakenteet	Hittenkukkaammäki	Ladottu kivimuri	396
3224721	6844761	6	1542916.7517	6834045.4768	Muut kohteet	Kivirakenteet		Pieni kivilatomus	397
3222552	6844619	3	1540771.9899	6833704.7454	Muut kohteet	Kivirakenteet		Rajamerkki/muumerkki	398
3231917	6838353		1550665.0952	6828331.8611	Muut kohteet	Kivirakenteet	Hariakankaan vanhainkoti	Kaksi röykkiötä	399
3232147	6838076	5	1550919.3871	6828077.4105	Muut kohteet	Kivirakenteet	Suorannante	Röykkiö	400
3232136	6838085	6	1550907.6157	6828085.3536	Muut kohteet	Kivirakenteet	Suorannante	Röykkiö	401
3232123	6838083	6	1550894.8657	6828082.1689	Muut kohteet	Kivirakenteet	Suorannante	Röykkiö	402
3222421	6840324	6	1541036.5606	6829419.8692	Muut kohteet	Kivirakenteet	Rintala	Kiviröykkiö 1	403
3222389	6840335	6	1541003.7145	6829427.8708	Muut kohteet	Kivirakenteet	Rintala	Kiviröykkiö 2	404
3222332	6840405	4	1540940.5738	6829492.2697	Muut kohteet	Kivirakenteet	Rintala	Kivilatomus	405
3247538	6843765		1565709.9579	6835152.9470	Muut kohteet	Kivirakenteet	Lassilan kirikko	Kiviata	406
3221663	6838899		1540413.4603	6827932.5502	Muut kohteet	Kivirakenteet	Kiimakallio	Röykkiö	407
3225867	6840858	6	1544415.7333	6830267.9102	Muut kohteet	Kivirakenteet	Pohjola	Peltoraunioita 2 kpl	408
3240273	6841647	6	1558676.0298	6832377.4212	Muut kohteet	Kivirakenteet	Lepistö	Kiviata	409
3240291	6841660	5	1558692.7440	6832392.0110	Muut kohteet	Kivirakenteet	Lepistö	Kiviata	409
3239968	6841578	3	1558378.9068	6832280.7228	Muut kohteet	Kivirakenteet	Lepistö	Raivauskivikko 1	410
3239795	6841529	5	1558211.2819	6832216.0617	Muut kohteet	Kivirakenteet	Lepistö	Raivauskivikko 2	411
3224987	6838082	6	1543795.4287	6827425.2770	Muut kohteet	Kivirakenteet	Söörmarkku	Sähkötoipan tukkiväys	412
3229033	6842862	6	1547381.2634	6832552.7336	Muut kohteet	Kivirakenteet	Ahiströmin alue	Kiviröykkiö 1	413
3222677	6837554	4	1541545.8462	6826687.6875	Muut kohteet	Kivirakenteet rajamerkit		Rajamerkki 1	414
3220986	6839426	4	1539691.5190	6828394.5995	Muut kohteet	Kivirakenteet rajamerkit		Rajamerkki 2	415
3226053	6845665	6	1544158.7660	6835067.3284	Muut kohteet	Kivirakenteet rajamerkit		Rajamerkki 3	416
3226134	6845588	6	1544246.4317	6834998.1735	Muut kohteet	Kivirakenteet rajamerkit		Rajamerkki 4	417
3241363	6844400	7	1559507.3858	6835216.8398	Muut kohteet	Kivirakenteet rajamerkit	Inhottujärvi	Rajamerkki 5	418
3224202	6845169	4	1542362.9024	6834403.6472	Muut kohteet	Kivirakenteet rajamerkit		Rajamerkki 6	419
3223853	6843675	7	1542153.0871	6832885.2491	Muut kohteet	Kivirakenteet rajamerkit	Karimaa 1. ryhmä	Rajamerkki 7	420
3224485	6844179	4	1542735.4870	6833444.7696	Muut kohteet	Kivirakenteet rajamerkit	Kraatarinkorpi	Rajamerkki 8	421
3224211	6844945	4	1542392.4560	6834181.6285	Muut kohteet	Kivirakenteet rajamerkit		Rajamerkki 9	422

3224964	6840869	4	1543516.3612	6830195.8384	Muut kohteet	Kivirakenteet rajamerkit	Pohjola	Rajamerkki 10	10	423
3224390	6843279	6	1542723.7348	6832540.6665	Muut kohteet	Kivirakenteet rajamerkit	Karimaa 3. ryhmä	Rajamerkki 11	11	424
3222880	6843279	3	1541221.5161	6832401.8220	Muut kohteet	Kivirakenteet rajamerkit	Saunalaakso	Rajamerkki 12	12	425
3229342	6843304	6	1547648.0411	6833020.8884	Muut kohteet	Kivirakenteet rajamerkit	Ahströmin alue	Rajamerkki 13	13	426
3229272	6843072	6	1547599.7321	6832783.6370	Muut kohteet	Kivirakenteet rajamerkit	Ahströmin alue	Rajamerkki 14	14	427
3229874	6843491	4	1548160.1284	6833255.8539	Muut kohteet	Kivirakenteet rajamerkit	Kosonen	Rajamerkki 15	15	428
3222524	6844974	4	1540711.4883	6834055.3377	Muut kohteet	Hakkaukset rajamerkit	Kultakallio	Noormarkun ja Pomarkun raja	1	429
3247097	6843607		1565285.6816	6834955.1722	Muut kohteet	Kulkuväylät	Lassila	Sillan perustus	1	430
3229123	6842272	5	1547525.0533	6831974.0241	Muut kohteet	Kulkuväylät	Ahströmin alue	Tienpohja 1	2	431
3229233	6842162		1547644.6054	6831874.7003	Muut kohteet	Kulkuväylät	Ahströmin alue	Tienpohja 2	3	432
3229360	6842739		1547717.9024	6832460.4300	Muut kohteet	Kulkuväylät	Ahströmin alue	Tienpohja 3	4	433
3226408	6842361	5	1544815.7721	6831812.9352	Muut kohteet	Maarakenteet		Korsu	1	434
3224022	6845623	8	1542142.0767	6834838.7545	Muut kohteet	Maarakenteet		Kumpareita 3 kpl	2	435
3224000	6843470	10	1542318.1802	6832694.8221	Muut kohteet	Maarakenteet	Karimaa 2. ryhmä	Kuoppajäänöksä 3	3	436
3224200	6843577	5	1542507.3113	6832819.6616	Muut kohteet	Maarakenteet	Karimaa 3. ryhmä	Kuoppajäänöksä 4 kpl	4	437
3226020	6837985	5	1544832.0401	6827423.7191	Muut kohteet	Raaka-aineen hankintapaikat	Ingemari 2. ryhmä	Louhos	1	438
3229340	6843273	5	1547648.9019	6832989.8629	Muut kohteet	Raaka-aineen hankintapaikat	Ahströmin alue	Louhos 1	2	439
3228883	6842948	4	1547224.1223	6832624.5012	Muut kohteet	Raaka-aineen hankintapaikat	Ahströmin alue	Louhos 2	3	440
3250196	6850960	6	1567692.8107	6842556.7914	Muut kohteet	Luonnonkivikko		Pirunpelto	1	441
3250219	6850927	7	1567718.7338	6842526.0717	Muut kohteet	Luonnonkivikko		Pirunpelto	1	442
3225310	6843745	7	1543596.1523	6833088.8660	Muut kohteet	Luonnonkivikko		Kivikko 1	2	443
3225337	6843727	6	1543624.6687	6833073.4414	Muut kohteet	Luonnonkivikko		Kivikko 1	2	444
3224443	6844317	5	1542681.0130	6833578.1970	Muut kohteet	Luonnonkivikko		Epämääräinen kivikko	3	445
3229930	6843489	6	1548216.0265	6833259.0137	Muut kohteet	Luonnonkivikko	Kosonen	Pirunpelto, S-pää	4	446
3230267	6843690	5	1548532.8231	6833489.9776	Muut kohteet	Luonnonkivikko	Kosonen	Pirunpelto	5	446
3241388	6844401		1559532.1684	6835220.1341	Löytöpaikat	Esineen löytöpaikka	Oravasari	Litupiipun pesä	1	447
3241614	6844036		1559790.6046	6834877.7506	Löytöpaikat	Esineen löytöpaikka	Oravasari	Kiviesineitä?	2	448

3247144	6843530		1565339.5297	6834882.8777	Löytöpaikat	Esineen löytöpaikka	Lassila	KM 14655, Hämeen Museo 1487:9	3	449
3247599	6843845		1565763.2969	6835238.1599	Löytöpaikat	Esineen löytöpaikka	Lassilan kirkko	KM 2151:502-503, KM 7492, SatM 7090 ja 8104	4	450
3240055	6840675		1558548.4977	6831390.2595	Löytöpaikat	Esineen löytöpaikka	Rudanmaa Taipale	SatM 9879 ja 9880	5	451
3242430	6842710		1560724.4625	6833633.4395	Löytöpaikat	Esineen löytöpaikka	Rääkkähulta	KM 8053:16, 10062:13	6	452
3240055	6840675		1558548.4977	6831390.2595	Löytöpaikat	Esineen löytöpaikka	Rajakangas	SatM 4002 tasataltta	7	453

**INVENTOINNIN AIKANA TARKASTETUT  
MUINAISJÄÄNNÖSREKISTERIIN MERKITYT KOHTEET**



**Laurila**  
**537010001**

**Perustiedot**

MJ-tyyppi: Kivirakenteet  
Tyyppin tarkenne: Röykkiöt  
Ajoitus: pronssikausi  
Rauhoitusluokka: 1  
Lukumäärä: 10/13  
Peruskartta: 1043 03 RUOSNIEMI  
Merkintä: Muinaisjäänösmerkki kartalla

Koordinaatit: p: 6843029  
i: 3224408  
z: 30  
Koordinaattiselite: Muinaisjäänösrekisterin mukainen  
Pinta-ala: -  
Etäisyystieto: Noormarkun kirkosta 6,1 km WSW

Omistajatiedot  
Röykkiöt 1-6:  
609-466-3-48  
Salo Eeva Seija Kristiina, Hormistontie 268b 29100 LUVIA  
Salo Jorma, Laurilantie 86 29570 SÖÖRMARKKU

Röykkiöt 7-13:  
609-466-2-63  
Salo Eeva Seija Kristiina, Hormistontie 268b 29100 LUVIA  
Salo Jorma, Laurilantie 86 29570 SÖÖRMARKKU

Arkistotiedot: Huurre 1966, TYA 1986

Inventointi 2010  
Aika: 28.4.  
Löydöt: -  
Karttaotteet: Peruskarttaote

Kohdekuvaus

**Tutkimuskertomus**

**Sijainti ja maasto:**

Röykkiöt 1-6 ovat metsämaastossa maapohjalla harjanteen lakialueella. Alue kasvaa isoa havumetsää, pääasiassa kuusta. Röykkiöt 7 – 13 sijaitsevat pienen laakean kallion laella ja rinteellä. Kallio on heinittynyt ja sillä on jossain vaiheessa tehty metsätöitä, joiden jäljiltä se kasvaa pientä koivua. Tuoremmat metsätöiden jäljet ovat röykkiöalueen pohjoispuolella, jossa on tehty avohakkuu.

**Kohteen kuvaus:**

**Röykkiö 1** on 4 x 3,8 x 0,8 m kokoinen kekomainen, kauttaaltaan sammalen peittämä selkeä röykkiö. Sen keskellä on halkaisijaltaan 70 cm ja 30 cm (kaksi kivikertaa) syvä selkeärajainen kuoppa, joka ei ulotu pohjaan. Kivien koko on 20-40 cm.

p=6840538, i=3222067, +- 6 m

**Röykkiö 2** on sammaloitunut matala röykkiö ison maakiven vieressä, pienen sammaleen peittämän kallion loivassa N – rinteessä. Röykkiön koko on 3 x 3 x 0,4 m ja se on hieman epämääräinen muinaisjäänös. Kivien koko on 30-40 cm.  
p=6840514, i=3222092, +- 7 m

**Röykkiö 3** on säännöllisen pyöreä, 5 x 5 x 0,6 m kokoinen sammaloitunut röykkiö. Sen profiili on kauniin kupumainen: laki kaartuu hieman ja reunat ovat paikoin (alkuperäinen asema?) melko jyrkiksi ladottu. N – ja NE –reunoissa on noin 0,7 x 0,7 x 0,4 m kokoiset isommat kivet, muuten kiviaines on hyvin tasakokoista, n. 20-30 cm. Sijaitsee röykkiöstä 1 8-9 m E.  
p=6840529, i=3222076, +- 6 m

**Röykkiö 4** on kekomainen, pohjakaavaltaan hieman epäsäännöllinen, 3,5 x 3,5 x 0,4 m kokoinen röykkiö. Se on sammalen peittämä. Kivien koko on arviolta 30-40 cm. Röykkiö sijaitsee röykkiöstä 1 8-9 m W.  
p=6840543, i=3222057, +- 6 m

**Röykkiö 5** on epävarma muinaisjäänös. Se on 11 (SW – NE) x 2,5 x 0,2 m kokoinen sammaloitunut, pitkänomainen kivikko tai latomus noin 4 x 3 x 0,9 m siirtolohkareen S – puolella, kiven ja alueen halki kulkevan polun välissä. Kivien koko on 30-40 cm. Vaikeasti tulkittava.  
p=6840543, i=3222076, +- 6 m

**Röykkiö 6** ei todennäköisesti ole muinaisjäänös. Se on 4 x 4 x 0,3 m kokoinen korkeampi ja kivisempi kohta muutenkin kivisessä laakeassa kumpareessa. Sammaloitunut, sijaitsee hakkuualueen aivan reunassa, mutta on koskematon.  
p=6840613, i=3222021, +- 6 m

**Röykkiö 7** on 7 (NNW – SSE) x 4 x 0,6 m röykkiö pienen laakean ja heinittyneen kalliopaljastuman reunassa hieman lakea matalammassa kallion tasanteessa aivan metsän vieressä. Ainakin korkeus ja luultavasti muotokin osittain johtuvat siitä, että röykkiön päältä on ajettu traktorilla, jolloin kivet ovat siirtyneet pyörien väliin harjanteeksi. Traktorin jäljiltä röykkiön päällä on pituussuunnassa kaksi noin 40 cm leveää, nyt jo heinittynyttä ja sammaloitunutta uraa 1½ m päässä toisistaan. Niiden kohdalla kivet ovat vääntyneet esiin ja ovat 5 – 15 cm kokoisia. Röykkiön reunoilla kivet ovat isompia, 30 – 40 cm. Muita mahdollisesti rakenteellisia havaintoja ei tehty. Alueella ja röykkiön päälläkin on tehty metsätöitä, sillä paikalla on kantoja.  
p=6840685, i=3221930, +- 6 m

**Röykkiö 8** on edellisen vieressä, havaintojen perusteella se vaikuttaa erilliseltä rakenteelta, mutta varma ei voi olla. Röykkiö on heinittynyt, epämääräisen muotoinen (luultavasti metsätöissä siis vaurioitunut) kivikko, 5 (W – E) x 3 m alalla. W –pään korkeus on 40 cm, muu osa on matalampi.  
p=6840697, i=3221929, +- 5 m

**Röykkiö 9** on saman kallion laen NE – puolella oleva 4 (NE – SW) x 3 x 0,3 m kokoinen sammaloitunut, osin heinittynyt kivilatomus. Pohjakaava on toisesta päästä litistynyt soikio. Melko ehjä. Kivet ovat 15 – 35 cm.  
p=6840700, i=3221928, +- 4 m

**Röykkiö 10** on röykkiöstä 9 noin 4 m päässä oleva sammaloitunut kivilatomus kuusen ja katajan alla. Sen halkaisija on 4 ja korkeus 30. Pohjakaava on sama kuin röykkiössä 9. Kivien koko on 15 – 35 cm. Paikoin epätasainen pinta ja kääntyneet kivet viittaavat siihen, että röykkiö on jäänyt jossain määrin metsätöiden jalkoihin. Sijaintipaikka on vanha hakkuuaukio.  
p=6840702, i=3221924, +- 6 m.

**Röykkiö 11** on 4 (W – E) x 3 x 0,3 m kokoinen heinittynyt ja sammaloitunut latomus kallion alapuolisella tasaisella maapohjalla. Kivien koko 15 – 35 cm. Melko selkeä, mutta havaintojen tekoa haittaa kasvillisuus.  
p=6840722, i=3221915, +- 4 m

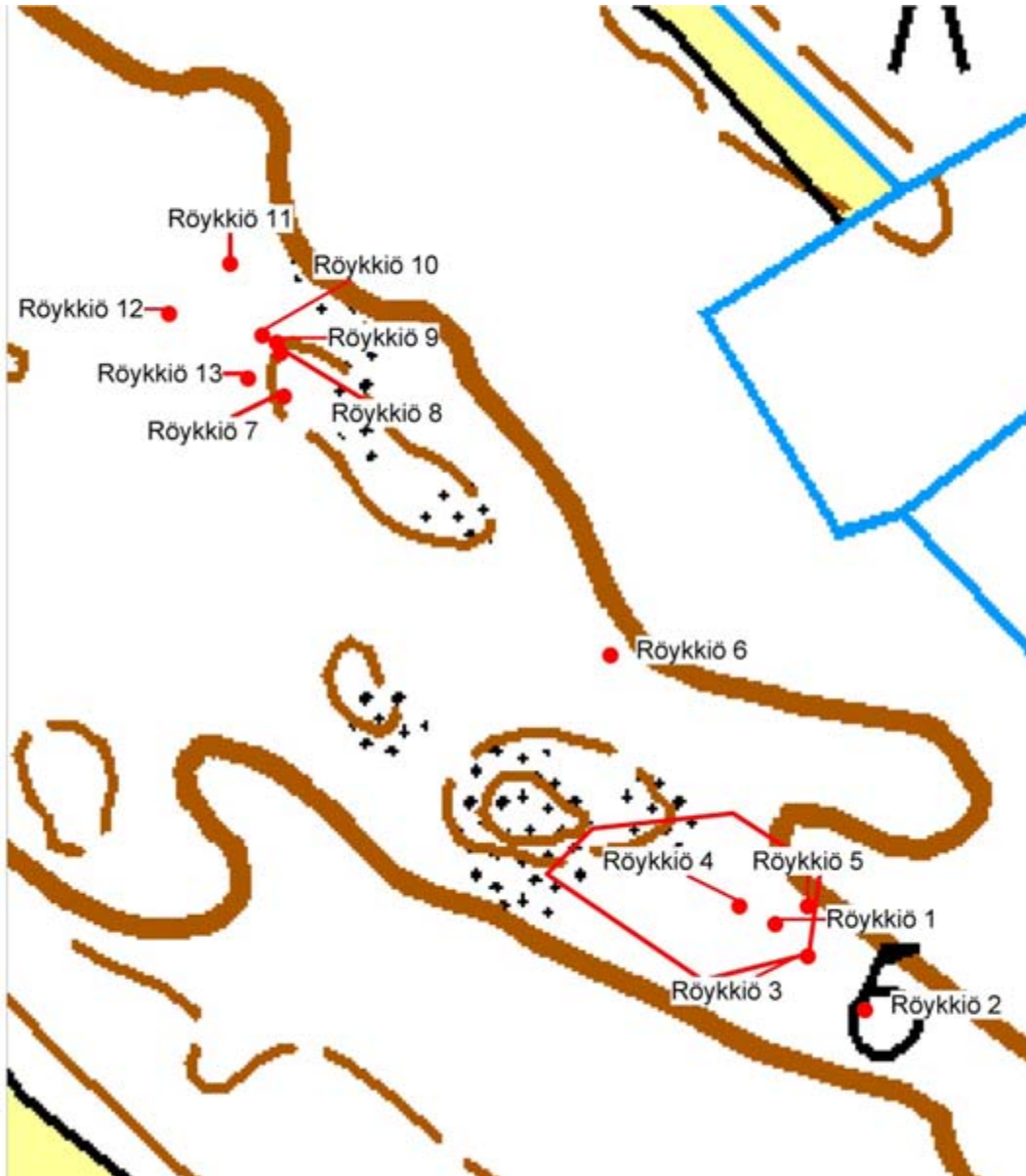
**Röykkiö 12** on 7 (N – S) x 3,5 x 0,3-0,4 m kokoinen latomus kallion ja metsän rajalla pienten kuusten ja koivujen alla. Sammaloitunut, hiukan heinää ja puolukkaa. S – päässä on pyöreä ladelmä halkaisijaltaan 0,4 m, muuten päältä tasainen. Keskellä on W – E suuntainen matalampi kohta, joka saattaisi viitata kahteen vierellaiseen latomukseen.  
p=6840708, i=3221898, +- 6 m

**Röykkiö 13** 9 (WNW – SSE) x 2 x 0,3 – 0,4 m kokoinen sammaloitunut ja heinittynyt latomus kallion laen reunalla. Sen SSE – päässä on halkaisijaltaan 0,8 m kokoinen kivi, muut ovat 30-40 cm. Ison kiven SSE – puoleiset kivet voisivat kuulua röykkiöön 7. Päällä kasvaa mm. pensaita.  
p=6840690, i=3221920, +- 4 m

Peruskarttaote

Havaintokohteet on merkitty punaisella pallolla.

Muinaisjäännösrekisterin mukainen muinaisjäännösalueen raja on merkitty punaisella viivalla.



© Maanmittauslaitos, lupa nro 756/MML/10

Pohjakartta © Maanmittauslaitos lupanro 756/MML/10



*Röykkiö 1.*



*Röykkiö 2.*



*Röykkiö 3.*



*Röykkiön 3 seinämää.*



*Röykkiö 4.*



*Röykkiön 5 selkeintä osaa.*



*Röykkiö 6.*



*Röykkiö 7.*





*Röykkiö 8, taustalla röykkiö 7.*



*Röykkiö 9.*



*Röykkiö 10.*



*Röykkiö 11.*



*Röykkiö 12.*



*Röykkiö 13.*

**Rintala**  
**537010002**

**Perustiedot**

MJ-tyyppi: hautaröykkiöt  
Tyyppin tarkenne: hautapaikat  
Ajoitus: pronssikausi  
Rauhoitusluokka: 1  
Lukumäärä: 1  
Peruskartta: 1043 03 RUOSNIEMI  
Merkintä: Muinaisjäänösmerkki kartalla

Koordinaatit: p: 6840316  
i: 3222438  
z: 22,5  
Koordinaattiselite: Muinaisjäänösrekisterin mukainen  
Pinta-ala: -  
Etäisyystieto: Noormarkun kirkosta 5,9 km WSW

Omistajatiedot: 609-466-1-199  
METSÄ MARA OY  
KELLAHDEN RANTATIE 398 28100 PORI

Arkistotiedot: Huurre 1966, TYA 1986

**Inventointi 2010**

Aika: 10.5.  
Löydöt: -  
Karttaotteet: Peruskarttaote

Kohdekuvaus

**Tutkimuskertomus**

**Sijainti ja maasto:**

Röykkiö sijaitsee NW – SE – suuntaisen metsäisen kallion SE – päässä pienen sammaloituneen kallion S – rinteellä olevalla tasanteella aivan metsän rajassa. Alueella on tehty puuston harvennusta ja jonkin verran on ajettu metsäkoneella, mutta sen rajummista metsätöistä ei ole merkkejä.

**Kohteen kuvaus:**

**Röykkiö** on 5,5 (W – E) x 4 x 0,3 m kokoinen, pohjakaavaltaan kulmistaan pyöristetyn nelikulmion muotoinen – SW – osassa on pieni ”uloke”, joten aivan säännöllinen muoto ei ole. Röykkiö on sammaloitunut, sen kivet ovat 15 – 30 cm kokoisia lukuun ottamatta runsaasti esiintyviä punaisia hiekkakivilaakoja, joista ainakin osa on mainittua kokoa suurempia. Röykkiön N – puolella on noin 1 x 1 x 0,6 m kokoinen maakivi, joka ei kuitenkaan ole röykkiössä kiinni. Jo Huurre totesi vuonna 1966, että röykkiötä on vaurioitettu: sen keskellä on N – S – suuntainen matala painanne, jonka laidoilla kivet ovat korkeammalla. Kaivanto ei ulotu röykkiön pohjatasolle. Koska on vain yksi kaivanto, kyseessä ei liene koneura, vaan todellakin tarkoituksellinen kaivelu. Koska hiekkakivilaakoja on nostettu viereisen maakiven päälle, herää arvelu, että kaivelun tarkoituksena ei ole ollut ”aartenetsintä” vaan nimenomaan hiekkakivilaakojen etsiminen esim. puutarhaan tai johonkin rakentamistarkoitukseen.  
p=6840290, i=3222418, +- 4 m

Peruskarttaote

Havaintokohteet on merkitty punaisella pallolla.

Muinaisjäännösrekisterin mukainen muinaisjäännösalueen raja on merkitty punaisella viivalla.



© Maanmittauslaitos, lupa nro 756/MML/10  
Pohjakartta © Maanmittauslaitos lupanro 756/MML/10



*Röykkiö.*

**Ingemari 1. ryhmä**  
**537010003**

**Perustiedot**

MJ-tyyppi: Hautaröykkiöt  
Tyyppin tarkenne: Hautapaikat  
Ajoitus: pronssikausi  
Rauhoitusluokka: 1  
Lukumäärä: 4  
Peruskartta: 1043 03 RUOSNIEMI  
Merkintä: -

Koordinaatit: p: 6838392  
i: 3226291  
z: 32,5

Koordinaattiselite: Muinaisjäännösrekisterin mukainen, alakohteiden koordinaatit ja mittaustarkkuus ilmoitetaan kunkin kohteen kuvauksen yhteydessä.

Pinta-ala: -

Etäisyystieto: Noormarkun kirkosta 4,7 km SSW

Omistajatiedot: 609-466-3-26  
Sorila Janne Antti  
Ingemarintie 44 29570 SÖÖRMARKKU

Arkistotiedot: Huurre 1966, TYA 1986

**Inventointi 2010**

Aika: 10.5.  
Löydöt: -  
Karttaotteet: Peruskarttaote

Kohdekuvaus

**Tutkimuskertomus**

**Sijainti ja maasto:**

Latomukset 1 ja 2 sijaitsevat omalla kalliollaan muista n. 140 m kaakkoon. Tämä kallio on matala ja melko pienialainen. Ympäröivät metsäalueet ovat melko vetisiä.

Röykkiöt ja kaksi muuta latomusta sijaitsevat raivatun sähkölinjan länsipuolella olevalla metsäisellä kalliolla. Ympäröivät alueet ovat paikoin melko tiivistikin kasvavaa talousmetsää, jossa tehdyistä metsätöistä on jo aikaa. Kallion pohjoispuoleinen rinne viettää alaspäin kohti peltoa.

**Kohteen kuvaus:**

**Latomus 1** on noin 4 x 3,5 x 0,2 m kokoinen rakennelma, joka on levinnyt tai jota on levitetty 2 x 3 m alalle NNE – suuntaan. Matala rakennelma, paikoin kivet ovat suoraan kallion pinnalla, paikoin niitä on kahdessa kerroksessa. Sijaitsee kallioalueen korkeimmalla kohdalla. Jäkälöitynyt ja hieman sammaloitunut rakennelma, jonka kivet ovat pyöreitä ja 15–25 cm kokoisia.

p=6838542, i=3226124, +- 5 m

**Latomus 2** sijaitsee edellisestä noin 4 m SSW. Sen koko on 3,5 (NE – SW) x 1,5-2 x 0,2 m, pohjakaava on pitkänomaisen, kärjestään katkaistun kolmion muotoinen. Kivien koko on 10-20 cm ja osa on punaista hiekkakiveä.

p=6836538, i=3226127, +- 5 m

**Röykkiö 1** on pyöreähkö, 4,5 x 4 x 0,6 m kokoinen kupera ja kauttaaltaan sammaloitunut. Se on pienellä kallionyppylällä katajien, kuusten ja mäntyjen ympäröimänä, osittain allakin. Röykkiön keskellä on halkaisijaltaan ½ m ja 20 cm syvä kuoppa, ilmeisesti luontainen. Kivien koko 30-40 cm.

p=6838615, i=3226011, +- 5 m

**Latomus 3?** Kalliorinteen pinnalla on noin 4 x 3 m alalla kiviä sammalen ja jäkälän alla, paikoin melko tiivistikin. Paikoitellen niitä on hyvinkin harvakseltaan, mutta kuitenkin siinä määrin, että kohta eroaa ympäröivästä kallioalueesta. Hajotettu?

p=6838622, i=3226004, +- 6 m

**Latomus 4?** 3,5 (SW –NE) x 1 m alalla on aivan kallioalueen reunassa sammaleen alta erottuvaa kiveystä. Kivien koko on 15 – 30 cm. Osa on lohkokiviä, osa luontaisia pyöreitä kiviä. Muutama on punaista hiekkakiveä.

p=6838637, i=3226002, +- 5 m

**Röykkiö 2** on niin pahoin kasvillisuuden – mäntyjen, kuusten, katajien ym. – peittämä, että sen muotoa, kokoa ja sijaintia on vaikea luotettavasti päätellä. Se sijaitsee aivan kallioalueen reunassa, melkein metsän rajassa. Se on ainakin osittain tehty pienen kallionyppylän varaan siten, että kallio tukee kiveyksen muotoa. Koko näyttäisi olevan 9 (W – E) x 6,5 x 0,7 m ja sammaleen peittämä, W – osa muuta matalampi. Röykkiö on ehjä ja muodoltaan säännöllinen. Röykkiö on päältä tasainen ja sinne on kaivettu laakea kuoppa. Kivien koko on 20-40 cm, osa on punaista hiekkakiveä.

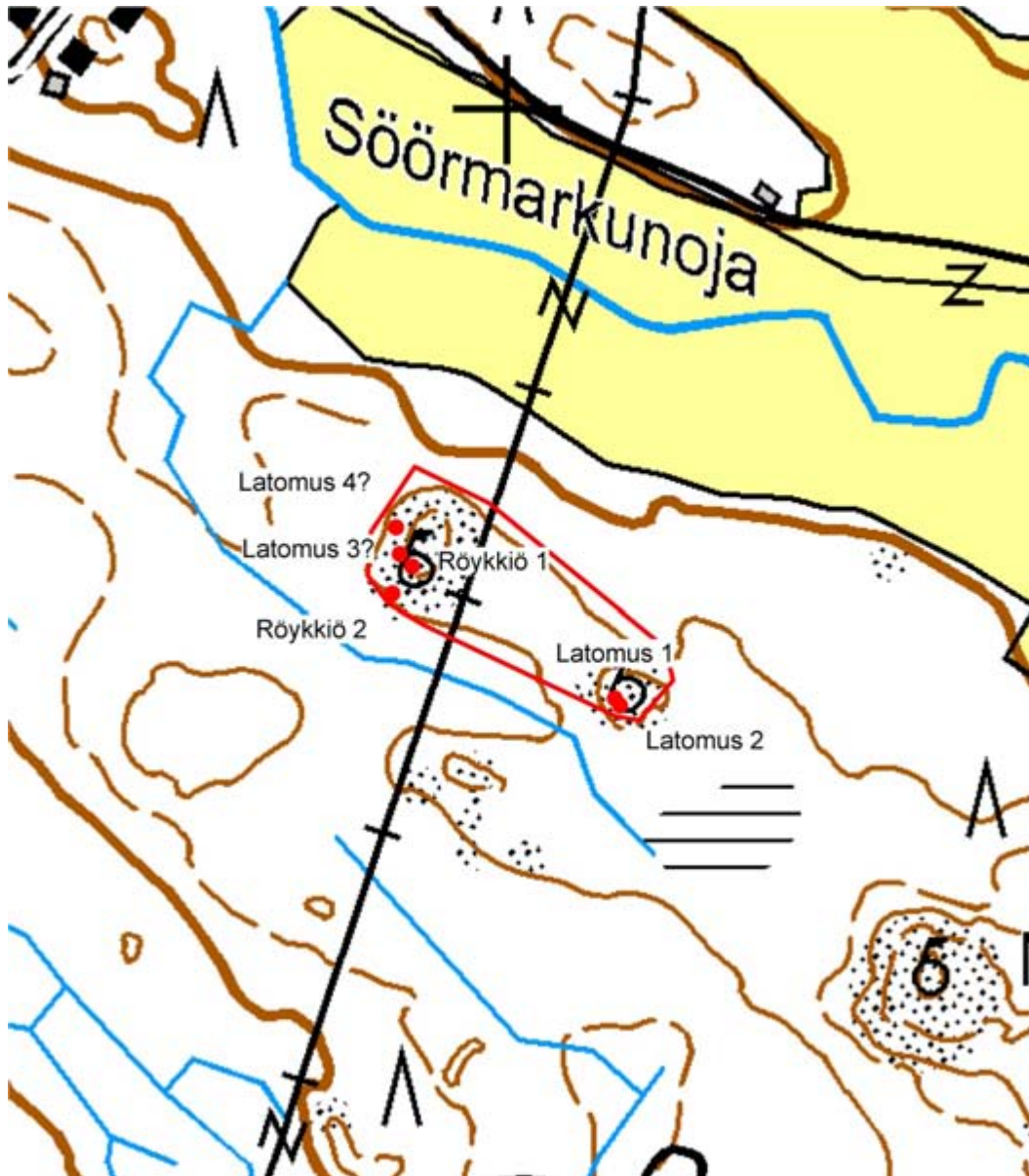
p=6838600, i=3226000, +- 4 m.



Peruskarttaote

Havaintokohteet on merkitty punaisella pallolla.

Muinaisjäännösrekisterin mukainen muinaisjäännösalueen rajaus on merkitty punaisella viivalla.



© Maanmittauslaitos, lupa nro 756/MML/10

Pohjakartta © Maanmittauslaitos lupanro 756/MML/10



*Latomus 1.*



*Latomus 2.*



*Röykkiö 1.*



*Latomus3?*



*Latomus 4?*



*Röykkiö 2, W - pää.*



*Röykkiö 2. Oikeassa laidassa häämöttää edellisen kuvan W – pää, E – pää ulottuu vasemman laidan männyn juurella näkyvään kiveen.*

**Ingemari 2. ryhmä**  
**537010004**

**Perustiedot**

MJ-tyyppi: hautapaikat  
Tyyppin tarkenne: hautaröykkiöt  
Ajoitus: Pronssikautinen  
Rauhoitusluokka: 1  
Lukumäärä: 2  
Peruskartta: 1043 03 RUOSNIEMI  
Merkintä: Peruskartalla ja kansalaisen karttapaikassa

Koordinaatit: p: 6838070  
i: 3225967  
z: 25  
Koordinaattiselite: GPS-mittaus pohjoisemmasta röykkiöstä  
Pinta-ala: -  
Etäisyystieto: Noormarkun kirkosta 5,2 km SSW

Omistajatiedot: 609-466-6-92  
Sorila Janne Antti  
Ingemarintie 44 29570 SÖÖRMARKKU

Arkistotiedot: 1966 Huurre, 1986 TYA

**Inventointi 2010**

Aika: 12.5.  
Löydöt: -  
Karttaotteet: Peruskarttaote

Kohdekuvaus

**Tutkimuskertomus**

**Sijainti ja maasto:**

Pohjoinen röykkiö on metsien ympäröimän pienehkön kallioalueen kaltevalla rinteellä hieman korkeimman kohdan alapuolella. Nuorten koivujen määrästä pääteltynä ympäristössä on tehty metsätöitä jokin aika sitten, mutta kallioalue on koskematon.

Eteläinen röykkiö on jyrkkäpiirteisen kallion korkeimmalla kohdalla sen kaakkoispäässä. Alue on ilmeisesti jyrkkyytensä ja vaikeakulkuisuutensa takia koskematon. Paitsi jyrkkä, kallion lakialue on hyvin kivikkoisen ja on vaikea sanoa, onko esimerkiksi röykkiön lounaispuoleisen rinteiden kivet röykkiöstä peräisin vai ovatko ne luontaisesti paikalla.

**Kohteen kuvaus:**

**Pohjoinen röykkiö**

Röykkiö on hajanainen kivikko kallion rinteellä, kuitenkin selkeästi hautaröykkiö. Sen tihein osa on kooltaan noin 5x5 m ja 20-30 cm korkea, mutta ympäristössä – etenkin alarinteen suuntaan – on röykkiön kiviä noin 20x10 m alalla, paikoitellen tiheässäkin. Röykkiötä on selkeästi hajotettu, mutta on mahdoton päätellä, ovatko kaikki kivet peräisin siitä vai onko paikalla mahdollisesti toinenkin, matalampi latomus. Röykkiö sijaitsee hieman korkeimman kohdan alapuolella. Parin metrin päässä, heti korkeimman kohdan NE – puolella on pieni kalliojyrkäne. Röykkiö on täysin jäkälöitynyt, paikoin on – ehkä pengotuissa kohdissa – sammalta ja heinää. Kivien koko on 20-30 cm.  
p=6838070, i=3225967, +- 3 m

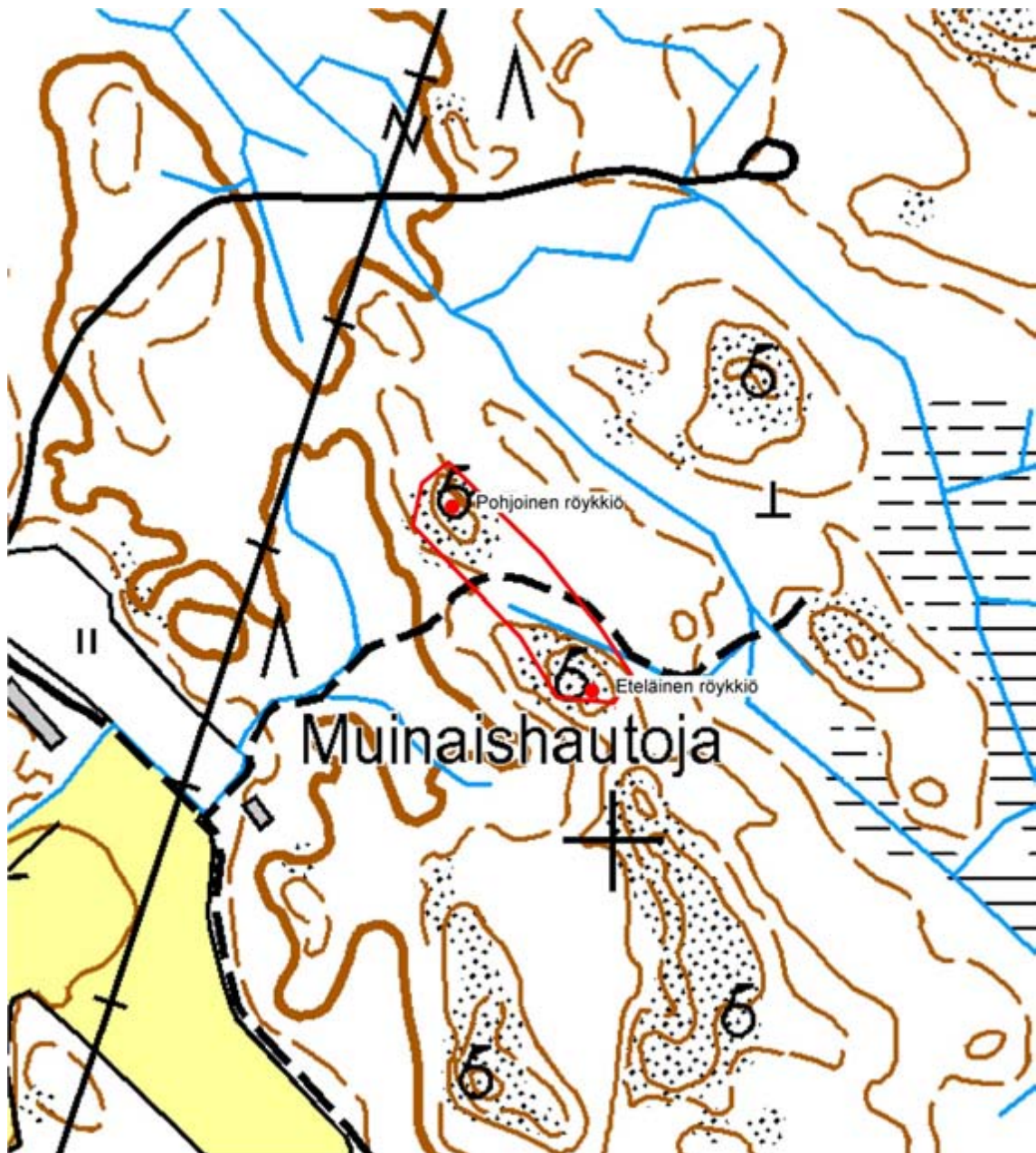
#### Eteläinen röykkiö

Röykkiö sijaitsee pohjoisesta n. 130 m eteläkaakkoon, jyrkkäpiirteisen kallion korkeimmalla kohdalla. Sen koko on 10x10x1,2 ja näyttää siltä, että se on osittain tehty pienen kalliokumpareen päälle. Hankalan sijaintinsa vuoksi röykkiö on saanut olla rauhassa metsäkoneilta, mutta päällä olevien kahden kuopan ja samoin reunoilla olevien kuopanteiden perusteella siinä on tapahtunut kaivelua. Keskellä olevista kuopista on kivet nostettu röykkiön päälle. Etenkin idän suunnasta tarkasteltuna näytti siltä, että paikalla voisi olla kaksi vierekkäistä röykkiötä, mutta tämä johtunee kaivelun seurauksena syntyneestä ojamaisesta kuopasta. Röykkiö on kauttaaltaan sammaloitunut. Kivien halkaisija on 20-50 cm eli selvästi vaihtelevampaa ja isokokoisempaa kuin alueen muissa röykkiöissä.  
p=6837960, i=3226051, +-5 m.

Peruskarttaote

Havaintokohteet on merkitty punaisella pallolla.

Muinaisjäännösrekisterin mukainen muinaisjäännösalueen raja on merkitty punaisella viivalla.



© Maanmittauslaitos, lupa nro 756/MML/10

Pohjakartta © Maanmittauslaitos lupanro 756/MML/10





*Pohjoinen röykkiö.*



*Eteläinen röykkiö.*

**Ingemari 3. ryhmä**  
**537010004**

**Perustiedot**

MJ-tyyppi: hautaröykkiöt  
Tyyppin tarkenne: hautapaikat  
Ajoitus: pronssikausi  
Rauhoitusluokka: 1  
Lukumäärä: 2/3  
Peruskartta: 1043 03 RUOSNIEMI  
Merkintä: -  
Koordinaatit: p: 6837738  
i: 3225969  
z: 27,5  
Koordinaattiselite: Muinaisjäännösrekisterin mukaiset koordinaatit  
Pinta-ala: -  
Etäisyystieto: Noormarkun kirkosta 5,2 km SSW

Omistajatiedot 609-466-6-92  
Sorila Janne Antti  
Ingemarintie 44 29570 SÖÖRMARKKU

Arkistotiedot: –

**Inventointi 2010**

Aika: 12.5.  
Löydöt: -  
Karttaotteet: Peruskarttaote

Kohdekuvaus

**Tutkimuskertomus**

**Sijainti ja maasto:**

**Latomus** sijaitsee ison, metsäisen kallioalueen aivan NE – laidalla, pienellä kumpareella. NE – puolella maasto alkaa laskeutua melko jyrkästi kohti metsämaastoa. Kallioalue on koskematon.

**Röykkiö 1** sijaitsee samoin aivan kallioalueen reunassa, jossa maata on sen verran, että paikalla kasvava kohtuullisen kookas puusto – pääasiassa mäntyä ja kuusta – häiritsee havaintojen tekoa ja valokuvaamista. Samanlaisessa ympäristössä sijaitsee myös **röykkiö 2**.

Röykkiö 3 sijaitsee erillisellä kallioalueella edellistä n. 160 m WSW, vetisen notkelman takana. Se on aivan kallioalueen SW – laidalla metsän rajassa. Röykkiön läheisyydessä ei ole tehty metsätöitä, mutta metsää sen alapuolisella SW – rinteellä on harvennettu.

**Kohteen kuvaus:**

**Latomus 1** on pieni, halkaisijaltaan 3 m ja 15 cm korkea rakennelma kalliopohjalla. Se on kokonaan sammaleen ja etenkin jäkälän peittämä. Kivien koko on 10-20 cm ja osa niistä on punaista hiekkakiveä. Mataluutensa ja jäkälän takia erittäin vaikea havaita, mutta ympäristön kivettömyyden, latomuksen kivien tasakokoisuuden ja punaisen hiekkakiven esiintymisen takia latomus on selvästi ihmisen tekemä ja todennäköisesti ajoittuu samoin kuin muut ryhmän röykkiöt. Latomus on ehjä. Aiemmin tuntematon.

p=6837824, i=3226138, +- 6

**Röykkiö 1** on pitkä, on arviolta 22 m NW – SE –suunnassa (muinaisjäännösrekisterin mukaan 20 m), leveys on noin 4 m ja korkeus 0,6-0,9 m. Röykkiön NW – päässä on hyvin kookas. 3 x 2 x 1 m kokoinen maakivi, jonka päällä on röykkiön kiveystä. Röykkiön poikkileikkaus on kupera, SE – päään kulmat pyöristyvät. Laella on kaksi noin metrin halkaisijaltaan olevaa kuoppaa 6 m päässä toisistaan. Lisäksi röykkiön poikki kulkee säännöllisin välein matalampia notkoja, ikään kuin neljä röykkiötä olisi yhdistetty toisiinsa latomalla välipaikkoihin muita matalampi kiveys. Missään tapauksessa kyseiset notkot eivät ole metsäkoneen tekemiä, vaan röykkiö on ehjä. Röykkiö on sammaloitunut ja ehjä.  
p=6837784, i=3226137, +- 4 m, mitattu röykkiön arvioidusta keskipisteestä.

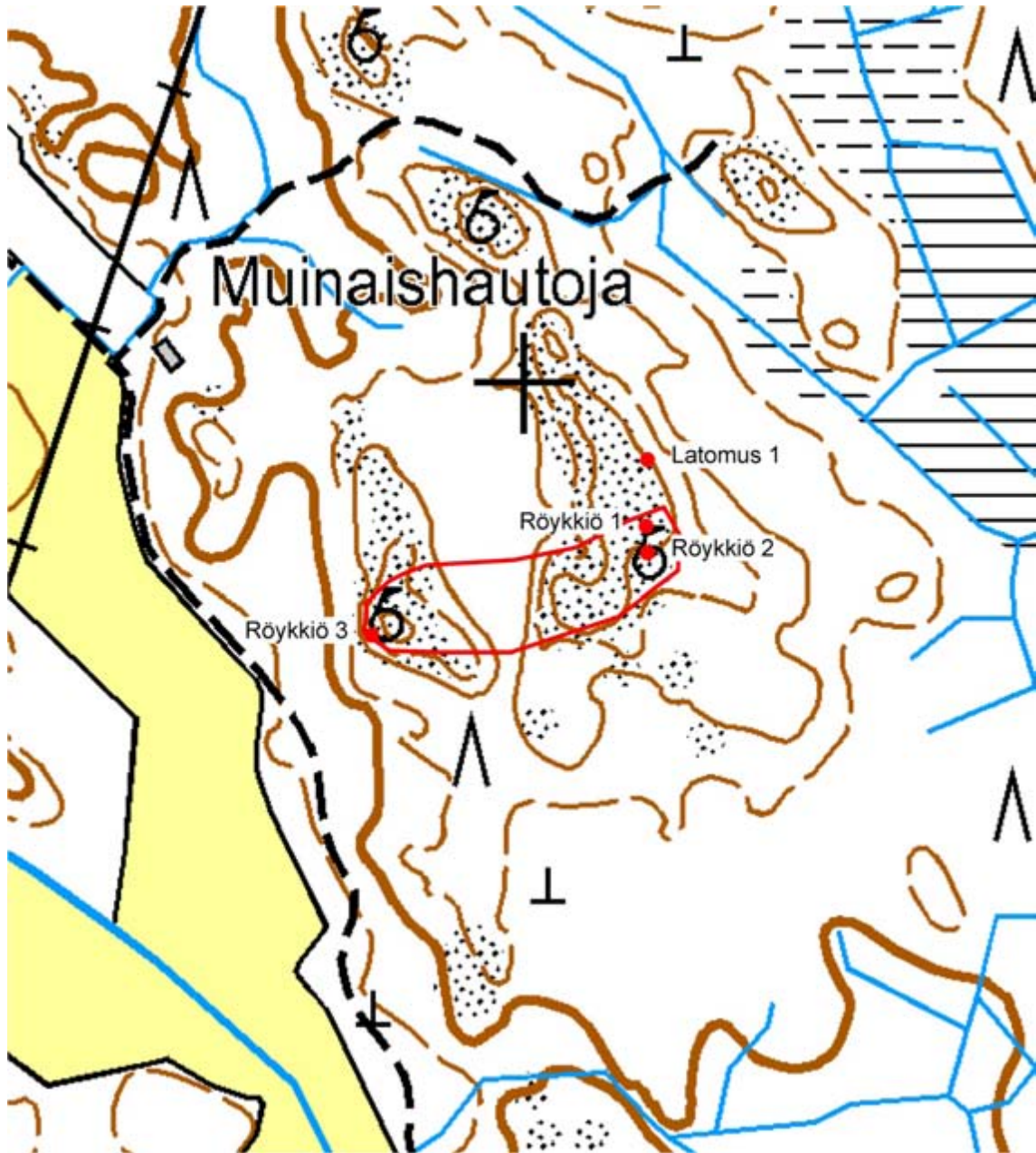
Pitkän röykkiön SE - päässä, muutaman metrin päässä SW siitä, on kekomainen, 8 (NW – SE)x 5 1 m kokoinen sammaloitunut **röykkiö 2**, joka ei ole kuitenkaan kiinni pitkässä röykkiössä. Sen reunoilla kasvaa tiheää metsää, mikä vaikeutti mittojen arvioimista, sillä ne peittävät röykkiön reunat. Röykkiö on sammaloitunut ja jäkälöitynyt. Osan muodosta näyttäisi muodostavan kalliokumpare (1,5 x 1 m), jonka päälle röykkiö on tehty, mutta maaston peitteisyyden takia havaintoa ei voi pitää varmana. Kivien koko on 30-40 cm.  
p=6837768, i=3226138, +-5m

Muinaisjäännösrekisterissä on Ingemarin 3 alueen rajaukselle ilmoitettu tämän eteläisimmän röykkiön koordinaatit. Tämä **röykkiö 3** noin 8 (NW – SE) x 7 x 0,8 m kokoinen, kupera rakennelma. Röykkiö on ehjä, sammaloitunut ja jäkälöitynyt, kivien koko vaihtelee 25 – 35 cm välillä.  
p=6837719, i=3225972, +- 4 m

Peruskarttaote

Havaintokohteet on merkitty punaisella pallolla.

Muinaisjäännösrekisterin mukainen muinaisjäännösalueen raja on merkitty punaisella viivalla.



© Maanmittauslaitos, lupa nro 756/MML/10

Pohjakartta © Maanmittauslaitos lupanro 756/MML/10



*Latomus 1.*



*Latomuksen 1 sijainti.*



*Röykkiö 1, kuva yhdistetty kolmesta ja vääristyy.*



*Röykkiö 2.*



*Röykkiö 3.*

**Ingemari 4. ryhmä**  
**537010006**

**Perustiedot**

MJ-tyyppi:	Hautaröykkiöt
Tyyppin tarkenne:	Hautapaikat
Ajoitus:	pronssikausi
Rauhoitusluokka:	1
Lukumäärä:	2
Peruskartta:	1043 03 RUOSNIEMI
Merkintä:	-
Koordinaatit:	p: 6837358 i: 3226055 z: 25
Koordinaattiselite:	Muinaisjäännösrekisterin mukaiset koordinaatit
Pinta-ala:	-
Etäisyystieto:	Noormarkun kirkosta 5,8 km SSW
Omistajatiedot	609-466-6-92 Sorila Janne Antti Ingemarintie 44 29570 SÖÖRMARKKU

**Arkistotiedot –**

**Inventointi 2010**

Aika:	12.5.
Löydöt:	-
Karttaotteet:	Peruskarttaote

**Kohdekuvaus**

**Tutkimuskertomus**

**Sijainti ja maasto:**

Röykkiöt sijaitsevat isohkon kallioalueen SW – laidalla pienen kallion korkeimmalla kohdalla. Kalliot ovat melko puuttomia, mutta niitä ympäröivät kosteat, metsäiset alueet. Länsipuolella on pienen pellon eteläpää.

**Kohteen kuvaus:**

**Röykkiö 1** on melko säännöllinen, 9 x 8 x 1 m kokoinen ja sammaleen ja poronjäkälän peittämä. Kivet ovat 20 - 40 cm kokoisia, muutama isompi – 40 - 60 cm kokoinen – on myös ja pari niistä on röykkiön päälläkin. Keskellä on kaivelun tuloksena syntynyt halkaisijaltaan 1,2 m ja 30 cm syvä kuoppa, josta kivet on nostettu kuopan NNW – laidalle. Kuoppa ei ulotu pohjaan. Kuoppaa lukuun ottamatta röykkiö 1 on ehjä.  
p=6837350, i=3226062, +- 4 m

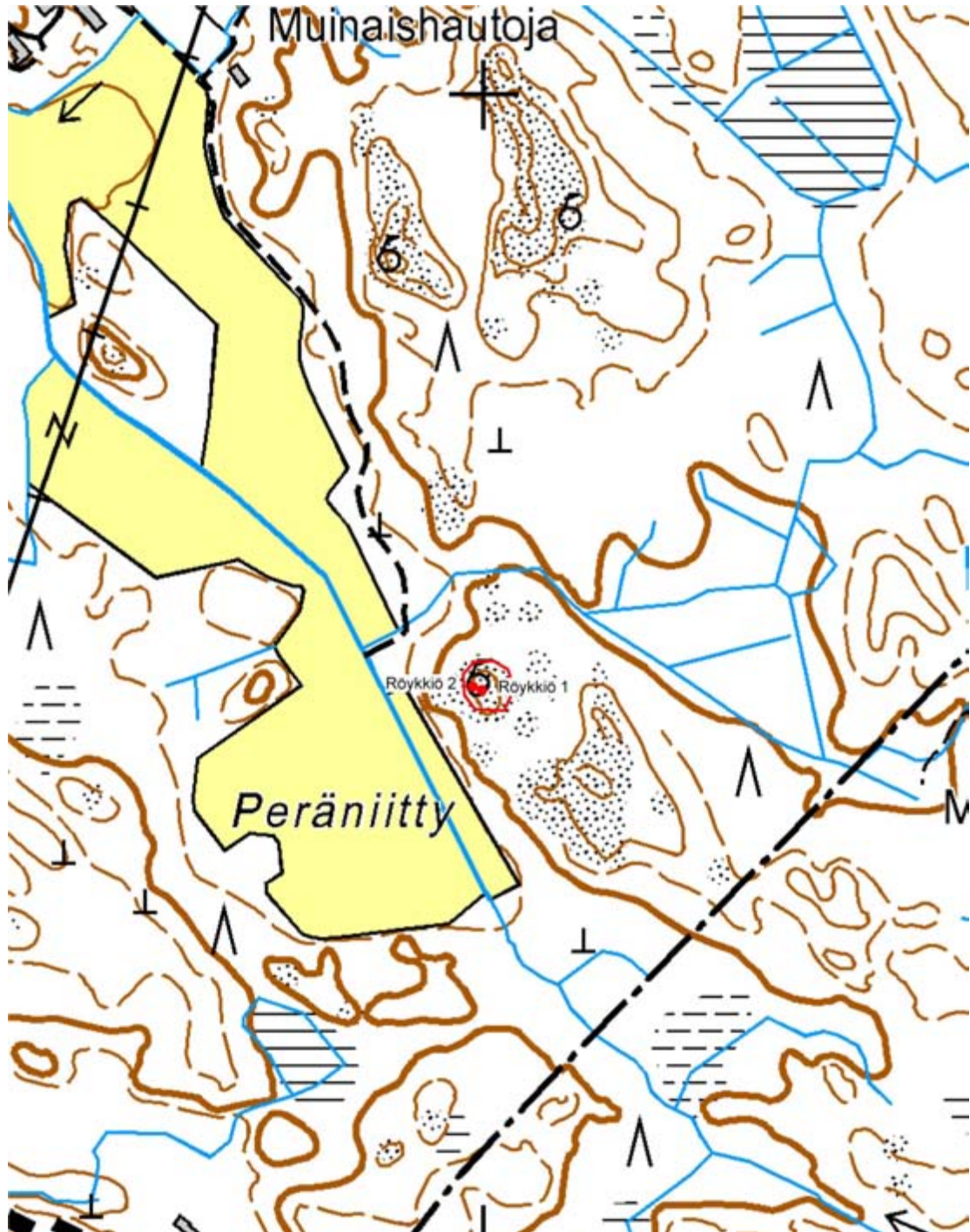
**Röykkiö 2** on parin metrin päässä röykkiöstä 1 SW. Se on halkaisijaltaan 4 m ja 30 cm korkea jäkälöitynyt röykkiö. Kivien koko vaihtelee 20-30 cm. Röykkiö on ehjä.  
p=6837353, i=3226054, +- 5 m



Peruskarttaote

Havaintokohteet on merkitty punaisella pallolla.

Muinaisjäännösrekisterin mukainen muinaisjäännösalueen raja on merkitty punaisella viivalla.



© Maanmittauslaitos, lupa nro 756/MML/10

Pohjakartta © Maanmittauslaitos lupanro 756/MML/10



*Röykkiö 1.*



*Röykkiö 2.*

**Ingemari 5. ryhmä**  
**537010007**

**Perustiedot**

MJ-tyyppi: Hautaröykkiöt  
Tyyppin tarkenne: Hautapaikat  
Ajoitus: pronssikausi  
Rauhoitusluokka: 1  
Lukumäärä: 4  
Peruskartta: 1043 03 RUOSNIEMI  
Merkintä: -

Koordinaatit: p: 6838392  
i: 3226291  
z: 32,5

Koordinaattiselite: Muinaisjäännösrekisterin mukaiset koordinaatit.  
Pinta-ala: -  
Etäisyystieto: Noormarkun kirkosta 4,9 km SSW

Omistajatiedot: 609-466-3-26  
Sorila Janne Antti  
Ingemarintie 44 29570 SÖÖRMARKKU

Arkistotiedot: Huurre 1966, TYA 1986

**Inventointi 2010**

Aika: 10.5.  
Löydöt: -  
Karttaotteet: Peruskarttaote

Kohdekuvaus

**Tutkimuskertomus**

**Sijainti ja maasto:**

Röykkiöt sijaitsevat metsien ympäröimän laakean kallioalueen laella. Kallion laella on korkeampia kohtia ja niiden välisiä, kosteita ja osittain metsää kasvavia notkopaikkoja. Ympäröivällä metsäalueella ei ole pitkään aikaan tehty metsätöitä.

**Kohteen kuvaus:**

**Röykkiö 1** on 12 (NW – SE) x 4 x 0,8 m kokoinen selkeärajainen, päistä pyöristynytjäkälän ja sammalen peittämä röykkiö. Se on sammaloitunut ja jäkälöitynyt. Röykkiön päällä on kolme kuoppaa, joista NW – puoleisin on röykkiön keskellä ja kaksi muuta siitä SE – suuntaan. Keskellä oleva on halkaisijaltaan noin 1 m ja 30 cm syvä eli se ei ulotu kallioon. Kaksi muuta ovat pienempiä. Kivet ovat 20 – 30 cm kokoisia. Kiveyksessä on havaittavissa, että NW – pään kiviaines on säännönmukaisesti kooltaan pienempää kuin muualla, 15-25 cm. Röykkiön tämä osa on myös selkeästi kumpumainen ja eheä. Ilmeisesti röykkiön pitkänomainen muoto on siis haudanlaajennuksen tai erillisten röykkiöiden yhdistämisen tulosta.  
p=6838294, i=3226294, +- 5 m

**Röykkiö 2** on oikeastaan epävarma latomus. Röykkiöstä 1 otetuista kivistä on sen lähistölle koottu pari-kolme pientä kivikasaa (nuotion sijoja?). Yksi näistä saattaa olla pronssikautinen rakenne ja se käsitellään tässä nimellä röykkiö 2. Se koostuu kallion pinnalle kootuista kivistä, joista on ladottu 2 x 2 m kokoinen nelikulmainen kivikehä. Kaksi kulmaa on

pyöristettyjä. Kehän sisälle on aseteltu kallion pinnalle punaisia hiekkakivilaakoja. Niitä näkyy kallion pinnalla kehän ulkopuolellekin levinneinä. Rakenteen esihistoriallisuus on epävarma.

p=6838373, i=3226286, +- 4 m

**Röykkiö 3** on numerosta 2 alarinteen suuntaan oleva 6,5 x 6 x 0,4 m kokoinen kupera röykkiö. Se on tehty pienelle kalliokumpareelle. Kivien koko on 20 – 40 cm ja enimmäkseen pyöreäkulmaisia, vain aivan muutama laakakivi näkyy. Yksi laakakivi on pystyasennossa röykkiön keskellä. Röykkiöstä on levinnyt kiviä SW – suuntaan alarinteeseen noin 6 x 5 m alueelle kallion vieton mukaisesti, mutta muuten ehjä.

p=6838361, i=3226270, +- 5 m

**Röykkiö 4** on 9 (SW – NE) x 5,5 x 0,8 m kokoinen röykkiö kalliopohjalla alueen korkeimmalla nyppylällä. Se on jäkälöitynyt ja sammaloitunut, pituusprofiili on notkolla keskikohdasta NE – suuntaan. Kivet ovat 20 – 40 cm kokoisia ja pyöreähköjä. NE – puoliskon keskellä on laakea, halkaisijaltaan 1,5 m laajuinen, matala (20 cm/yksi kivikerta) kuoppa. Säännöllisyys ei viittaa kaiveluun. Röykkiö on tehty niin lähelle kallion viettävää reunaa, että kiviä on levinnyt NE – suuntaan.

p=6838385, i=3226305, +- 5 m

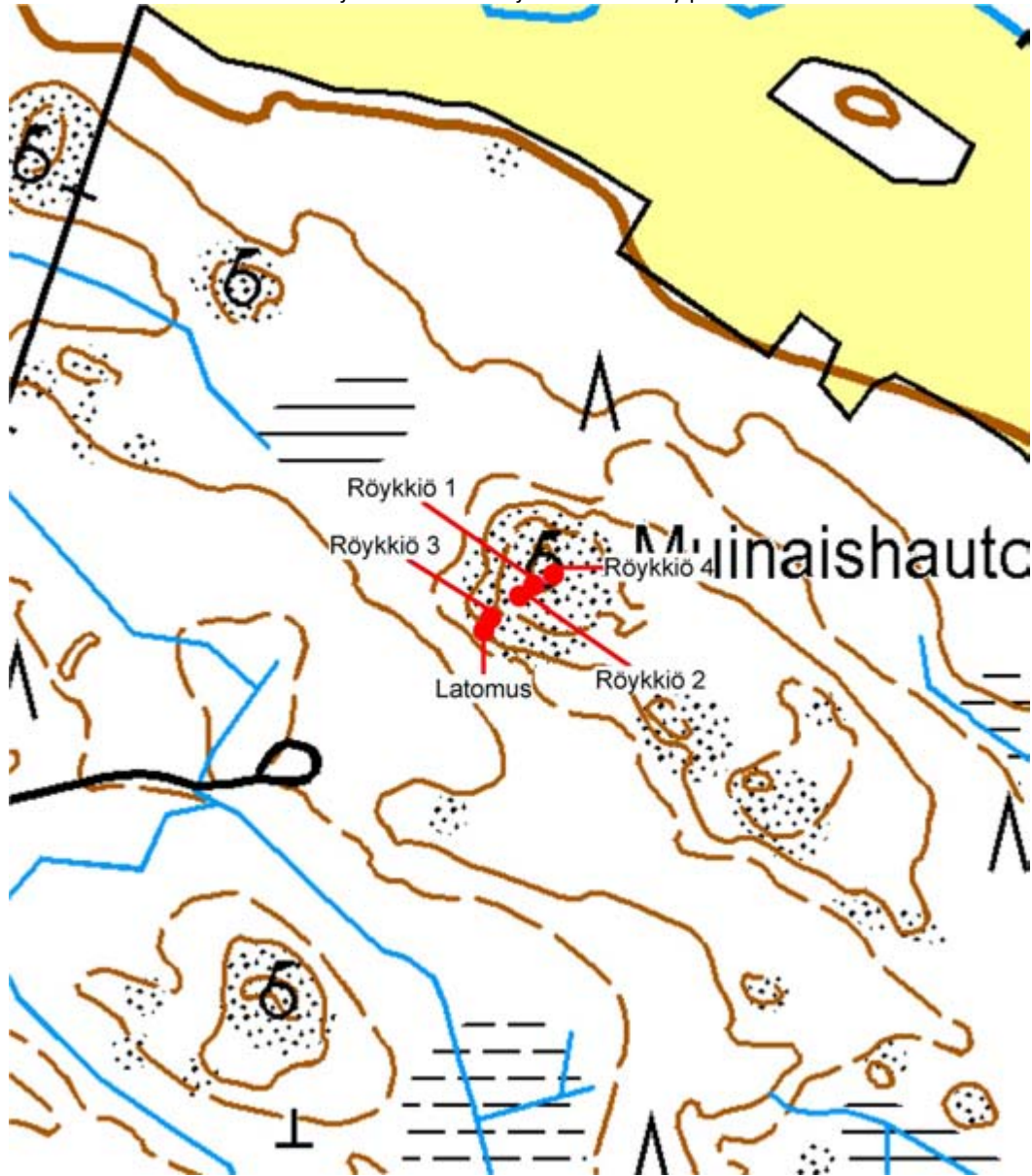
Mahdollisesti esihistoriallinen **latomus** tai sellaisen jäänteitä ovat kallion pinnalla olevat punaiset hiekkakivet, joista osa on laakakiviä. Kivikon ala on 2,5 x 2 m.

p=6838354, i=3226266, +- 5 m

Peruskarttaote

Havaintokohteet on merkitty punaisella pallolla.

Muinaisjäännösrekisterin mukainen muinaisjäännösalueen raja on merkitty punaisella viivalla.



© Maanmittauslaitos, lupa nro 756/MML/10

Pohjakartta © Maanmittauslaitos lupanro 756/MML/10



*Röykkiö 1.*



*Röykkiö 2 ja sen sisäosan hiekkakivilaa'at.*



*Röykkiö 3 ja sen alarinteen suuntaan levinnyt osa.*



*Röykkiö 4.*



*Latomus.*



**Ingemari 6. ryhmä**  
**537010008**

**Perustiedot**

MJ-tyyppi: Hautaröykkiöt  
Tyyppin tarkenne: Hautapaikat  
Ajoitus: pronssikausi  
Rauhoitusluokka: 1  
Lukumäärä: 2  
Peruskartta: 1043 03 RUOSNIEMI  
Merkintä: Muinaisjäänösmerkki kartalla

Koordinaatit: p: 6838016  
i: 3226437  
z: 30

Koordinaattiselite: Muinaisjäänösrekisterin mukainen  
Pinta-ala: -  
Etäisyystieto: Noormarkun kirkosta 5,1 km S

Omistajatiedot 609-466-3-26  
Sorila Janne Antti  
Ingemarintie 44 29570 SÖÖRMARKKU

**Inventointi 2010**

Aika: 10.5.  
Löydöt: -  
Karttaotteet: Peruskarttaote

Kohdekuvaus

**Tutkimuskertomus**

**Sijainti ja maasto:**

Röykkiöt sijaitsevat Pori-Vaasa tien itäpuolella metsien keskellä olevan matalan kallion lakialueella. Kallion ja metsäalueen puolella on laaja vetinen aukea, ilmeisesti ojitettu suo, jolla oli meneillään ojankaivuu.

**Kohteen kuvaus:**

**Röykkiö 1** on 5 (NW-SE) x 3 x 0,4 m kokoinen jäkälän ja paikoin sammalen peittämä röykkiö kalliolla osittain kuusten alla. Se on selvärajainen ja SW – puolella on noin 2 m matkalla suoraa ladottua seinää, joka on paikoin 3 kivikerran korkuinen. Kivet ovat 20-35 cm.

p=6838008, i=3226410, +- 5 m

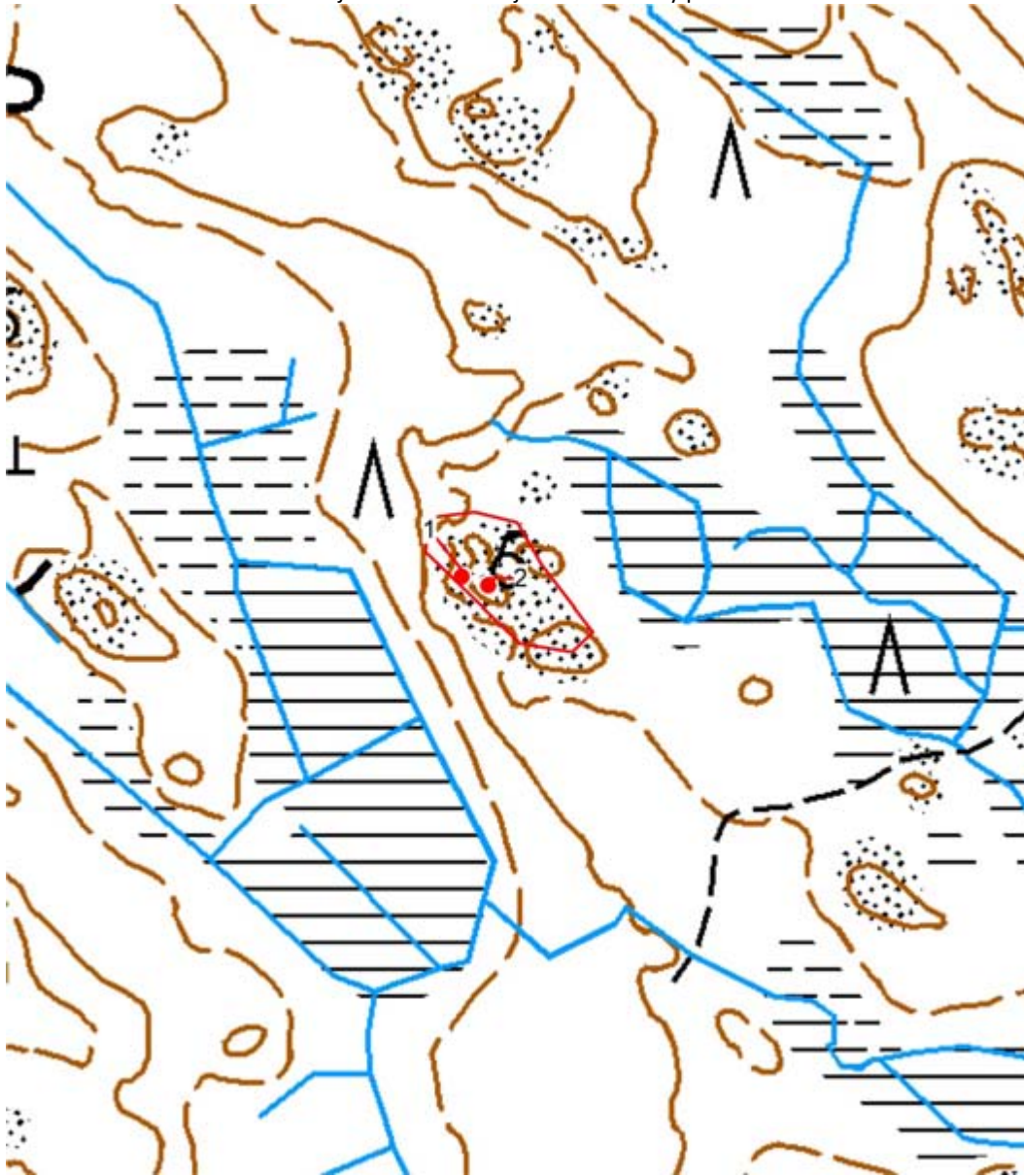
**Röykkiö 2** on röykkiöstä 1 noin 2 m SE oleva pieni, 1,5 x 1,2 m kokoinen sammalen ja jäkälän peittämä latomus. Kivet ovat 20-35 cm. E-seinä on ladottu suoraksi.

p=6838003, i=3226425, +- 5 m

Peruskarttaote

Havaintokohteet on merkitty punaisella pallolla.

Muinaisjäännösrekisterin mukainen muinaisjäännösalueen rajaus on merkitty punaisella viivalla.



© Maanmittauslaitos, lupa nro 756/MML/10

Pohjakartta © Maanmittauslaitos lupanro 756/MML/10



*Röykkiö 1.*



*Röykkiön 1 ladottua seinämää.*



*Röykkiö 2.*



*Röykkiön 2 suoraksi ladottu kylki.*

**Pohjola**  
**537010009**

**Perustiedot**

MJ-tyyppi: hautaröykkiöt  
Tyyppin tarkenne: hautapaikat  
Ajoitus: pronssikausi  
Rauhoitusluokka: 1  
Lukumäärä: 1  
Peruskartta: 1044 01 NOORMARKKU  
Merkintä: -

Koordinaatit: p: 6840925  
i: 3225962  
z: 30

Koordinaattiselite: Muinaisjäännösrekisterin mukainen.  
Pinta-ala: -  
Etäisyystieto: Noormarkun kirkosta 2,8 km SW

Omistajatiedot 609-466-5-49  
Viljanen, Kauno Olavi ja Viljanen, Irja Maria

Arkistotiedot Huurre 1966, TYA 1986

**Inventointi 2010**

Aika: 17.5.  
Löydöt: -  
Karttaotteet: Peruskarttaote

**Kohdekuvaus**

**Tutkimuskertomus**

**Sijainti ja maasto:**

Alue on kallioista metsämaastoa, jossa on eri aikoina tehty metsätöitä. Näiden tuloksena osassa aluetta on tiheää vesakkoa, osassa jo väljempää, isompikokoista metsää. Osassa aluetta metsätöihin näyttää liittyneen aurausta tms. maan muokkausta. Alueella oleva pelto on jäänyt käytöstä.

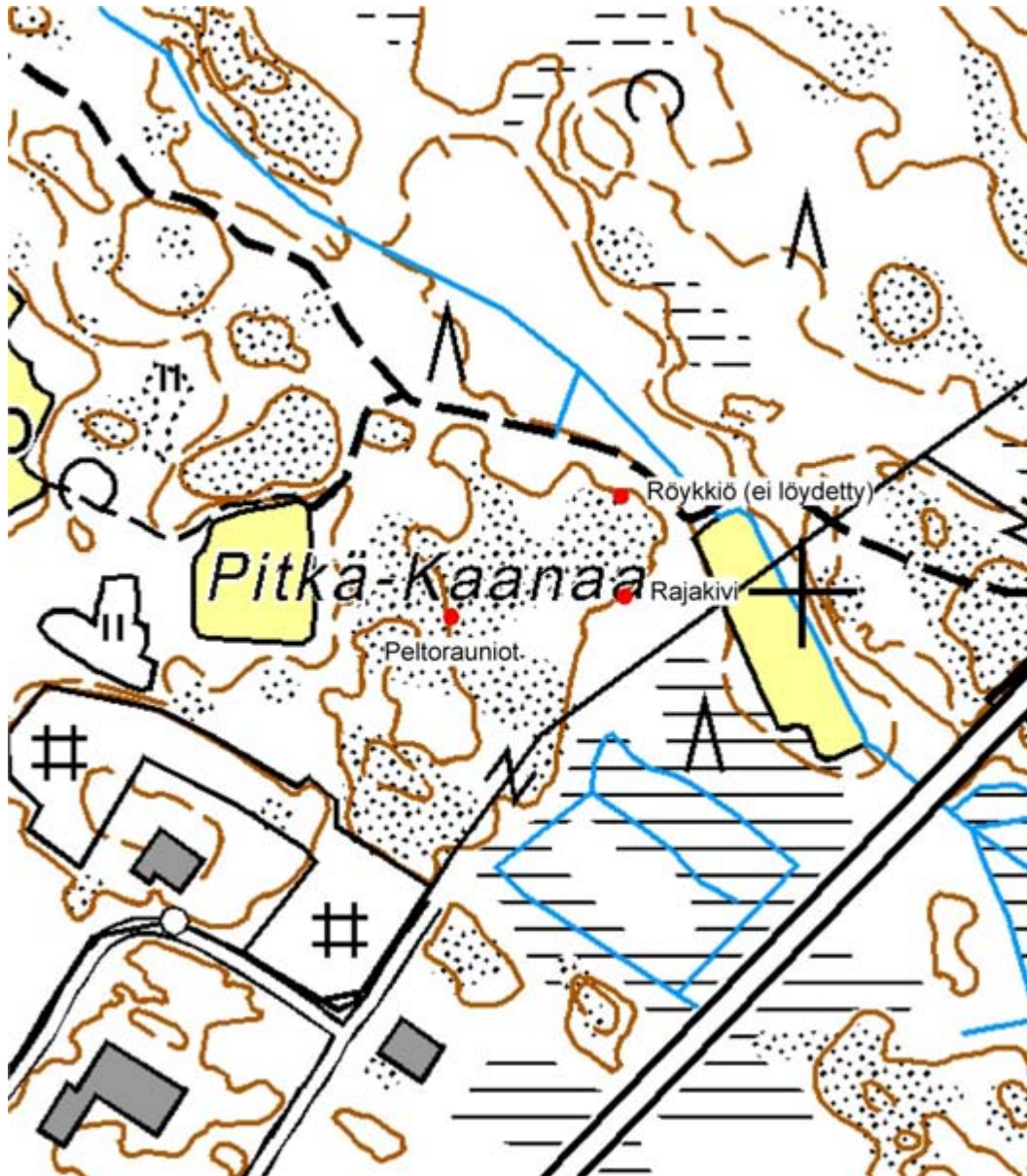
**Kohteen kuvaus:**

Huurteen vuonna 1966 inventoimaa halkaisijaltaan 4 x 3 m kokoista röykkiötä, josta lähtee 2 x 6 m kivivalli, ei löydetty. Röykkiön pitäisi sijaita kallioalueen koillisosassa kallion alapuolisessa rinteessä. Ainoa rinteessä havaittu ilmiö oli noin 2 x 2 m laajuinen maantasainen harva kivikko. Osia kivistä näkyi, koska ne olivat kääntyneet traktoriurassa. Kivien koon ja niiden vähäisen määrän perusteella kyseessä on ennemminkin kivikkoisesta rinteestä esiin pyörähtäneet luontaiset kivet. Muuallakaan rinteiden alueella ei havaittu mitään muinaisjäännökseen viittaavaa, mutta alemmat osat olivat kyllä horsman ja vesakon peittämiä.  
Ei kuvaa.

Peruskarttaote

Havaintokohteet on merkitty punaisella pallolla.

Tekstit "peltorauniot" ja "rajakivi" viittaavat luvussa MUUT KOHTEET esiteltyihin havaintoihin.



© Maanmittauslaitos, lupa nro 756/MML/10

Pohjakartta © Maanmittauslaitos lupanro 756/MML/10

**Riuta**  
**537010011**

**Perustiedot**

MJ-tyyppi: hautapaikat  
Tyyppin tarkenne: hautaröykkiöt  
Ajoitus: pronssikautinen  
Rauhoitusluokka: 1  
Lukumäärä: 1  
Peruskartta: 1044 01 NOORMARKKU  
Merkintä: Muinaisjäännösmerkki kartalla

Koordinaatit: p: 6841754  
i: 3223948  
z: 25  
Koordinaattiselite: Muinaisjäännösrekisterin mukainen.  
Pinta-ala: -  
Etäisyystieto: Noormarkun kirkosta 3,9 km WSW

Omistajatiedot 609-466-5-11  
Lohiranta Ari Juhani  
Kellahdentie 29570 SÖÖRMARKKU

Arkistotiedot Huurre 1966, TYA 1985

Inventointi 2010:  
Aika: 8.6.  
Löydöt: -  
Karttaotteet: Peruskarttaote

Kohdekuvaus

**Tutkimuskertomus**

**Sijainti ja maasto:**

Röykkiö sijaitsee pienen kallion pohjoispäässä aivan kallion reunalla noin 15 m talon päädystä. Alue on muuten metsäistä seutua, mutta kallion kohdat ovat vähäpuustoisempia. Röykkiön päällä kasvaa mänty.

**Kohteen kuvaus:**

5 (NE – SW) x 3 metrin alalla on kerros pyöreitä, 15-25 cm kokoisia kiviä, joista osa on punaista hiekkakiveä. Röykkiö – tai oikeammin latomus – on jäkälöitynyt ja saattaa osaksi sijaita kallion kuopanteessa. Päällä kasvaa mänty. Huurre mainitsee, että röykkiö on hajotettu vierittämällä kivet alas kalliota, mutta mitään merkkejä tällaisesta ei havaittu, vaan röykkiö rinnastuu samalla seudulla oleviin muihin sekä Ingemarin pieniin, hiekkakiveä sisältäviin latomuksiin.

p=6841745, i=3223957, +- 3 m

Peruskarttaote

Havaintokohteet on merkitty punaisella pallolla.

Muinaisjäännösrekisterin mukainen muinaisjäännösalueen rajaus on merkitty punaisella viivalla.



© Maanmittauslaitos, lupa nro 756/MML/10

Pohjakartta © Maanmittauslaitos lupanro 756/MML/10





*Röykkiö tai röykkiön pohja.*



*Kohde lähempää.*

**Peltoniemi**  
**537010012**

**Perustiedot**

MJ-tyyppi: hautapaikat  
Tyypin tarkenne: hautaröykkiöt  
Ajoitus: pronssikautinen  
Rauhoitusluokka: 1  
Lukumäärä: 1  
Peruskartta: 1044 01 NOORMARKKU  
Merkintä: Muinaisjäänösmerkki kartalla

Koordinaatit: p: 6841972  
i: 3223878  
z: 25

Koordinaattiselite: Muinaisjäänösrekisterin mukainen.  
Pinta-ala: -  
Etäisyystieto: Noormarkun kirkosta 3,9 km WSW

Omistajatiedot 609-466-8-130  
Hatanpää Mikko Ilmari ja Hatanpää Asta Annikki  
Vilkerintie 28a 29570 SÖÖRMARKKU

Lisätietoja:

Arkistotiedot Huurre 1966, TYA 1985

Inventointi 2010:  
Aika: 8.6.  
Löydöt: -  
Karttaotteet: Peruskarttaote

Kohdekuvaus

**Tutkimuskertomus**

**Sijainti ja maasto:**

Röykkiö sijaitsee Pori-Vaasa tiestä 200 m länteen ja Peltoniemen talosta noin 50 m koilliseen olevan jyrkän kallion korkeimmasta kohdasta hieman N. Kalliota ympäröivät metsät, joissa eri aikoina on tehty hakkuita eri alueilla. Samalla aluetta on ojitettu.

**Kohteen kuvaus:**

6 (W-E) x 5 x 0,3 m kokoinen levinnyt röykkiö kallion ENE – reunalla. Täysin sammalen ja jäkälän peittämä. Reunoilla, osittain röykkiön päällä kasvaa kuusaa ja pieniä mäntyjä. Päältä röykkiö on epätasainen eli sitä lienee pengottu tai muuten vaurioitettu. Kiviä on levinnyt röykkiön ympäristöön. Kivien koko on 20-40 cm. NW – puolella kalliorinteessä on 5-15 cm kokoisia kiviä tiheämmin noin 2,5 x 2,5 m alalla ja se voi olla erillinen latomus.

p=6841968, i=3223879, +- 4 m.

Peruskarttaote

Havaintokohteet on merkitty punaisella pallolla.

Muinaisjäännösrekisterin mukainen muinaisjäännösalueen raja on merkitty punaisella viivalla.



© Maanmittauslaitos, lupa nro 756/MML/10

Pohjakartta © Maanmittauslaitos lupanro 756/MML/10



*Röykkiö.*

**Peltola**  
**537010013**

**Perustiedot**

MJ-tyyppi: hautapaikat  
Tyyppin tarkenne: hautaröykkiöt  
Ajoitus: pronssikautinen  
Rauhoitusluokka: 1  
Lukumäärä: 1/3  
Peruskartta: 1044 01 NOORMARKKU  
Merkintä: -

Koordinaatit: p: 6842180  
i: 3224018  
z: 27,5  
Koordinaattiselite: Muinaisjäännösrekisterin mukainen.  
Pinta-ala: -  
Etäisyystieto: Noormarkun kirkosta 3,7 km WSW

Omistajatiedot 609-466-8-128  
Koskinen-Pohjola, Elvi Kaarina  
Ei osoitetietoja

Lisätietoja:

Arkistotiedot Huurre 1966, TYA 1985

Inventointi 2010:  
Aika: 8.6.  
Löydöt: -  
Karttaotteet: Peruskarttaote

Kohdekuvaus

**Tutkimuskertomus**

**Sijainti ja maasto:**

Röykkiöt sijaitsevat valtatie 8 itäpuolella olevan kalliroleikkauksen päällä erillisillä pienten notkelmien erottamalla kalliopaljastumilla. Kalliolla ja etenkin notkopaikoissa kasvaa pääasiassa mäntyjä, mutta jonkin verran myös kuusia ja koivuja. Kallioalueella ei ole tehty metsätöitä.

**Kohteen kuvaus:**

Kalliolla havaittiin kolmessa kohdassa vähäisiä latomuksia. Huurre oli dokumentoinut yhden, joka on alla olevassa listassa numero 1.

**Röykkiö 1** on sähkötolpan vieressä kalliolla kohdassa, josta on vain noin neljä metriä tien viereiseen kalliroleikkaukseen. Kyseessä on oikeastaan latomus, 3 (W-E) x 2 x 0,1 m kokoinen ja täysin jäkälän peittämä. Kivien koko on 10-20 m.

p=6842176, i=3224007, +- 4 m

**Röykkiö 2** on röykkiön 1 vieressä, siitä noin 6 metrin päässä omalla kallion nyppylällä. Se on noin 3 (W – E) x 2 x 0,1 m kokoinen. Kivet ovat noin 15-20 cm kokoisia, osa niistä on valunut alas S – rinnettä. Ainakin E – puoliskon kivet tuntuvat olevan kalliossa olevassa kuopassa. Sammaloitunut ja jäkälöitynyt.

p=6842161,i=3224021, +- 4 m

**Röykkiö 3** on hajanainen latomus kalliotasanteella. Sen koko on 4 (W – E) x 2,5 x 0,1 m ja se on pahoin hajonnut: paikoin kivien keskelläkin on avokalliota näkyvissä ja toisaalta röykkiön ympäristössä on kiviä hajallaan. Parissa kohtaa on noin neliön alueella pari kivikerrosta. Nämä kohdat ovat sammaloituneet. Kivet ovat 15 – 20 cm kokoisia ja osa on punaista hiekkakiveä. Muistuttaa Ingemarin alueen latomuksia.  
p=6842173, i=3224032, +- 4 m

Peruskarttaote

Havaintokohteet on merkitty punaisella pallolla.

Muinaisjäännösrekisterin mukainen muinaisjäännösalueen raja on merkitty punaisella viivalla.



© Maanmittauslaitos, lupa nro 756/MML/10

Pohjakartta © Maanmittauslaitos lupanro 756/MML/10



*Röykkiö 1.*



*Röykkiö 2.*





*Röykkiö 3.*

**Praka**  
**537010014**

**Perustiedot**

MJ-tyyppi: hautapaikat  
Tyypin tarkenne: hautaröykkiöt  
Ajoitus: pronssikautinen  
Rauhoitusluokka: 1  
Lukumäärä: 1  
Peruskartta: 1044 01 NOORMARKKU  
Merkintä: Muinaisjäänösmerkki peruskartalla

Koordinaatit: p: 6842145  
i: 3224185  
z: 27,5

Koordinaattiselite: Muinaisjäänösrekisterin mukainen.  
Pinta-ala: -  
Etäisyystieto: Noormarkun kirkosta 3,6 km WSW (muinaisjäänösrekisterissä virheellisesti 4 km kirkosta NW)

Omistajatiedot: 609-466-8-36  
Korpela Antti Matias  
Korpela Raili Hellevi  
Vaasantie 1356 29570 SÖÖRMARKKU

Lisätietoja:

Arkistotiedot: Huurre 1966, TYA 1985

Inventointi 2010:  
Aika: 8.6.  
Löydöt: -  
Karttaotteet: Peruskarttaote

Kohdekuvaus

**Tutkimuskertomus**

**Sijainti ja maasto:**

Röykkiö sijaitsee metsäisellä alueella pienellä kalliolla, jossa on notkelmia ja kuopanteita. Se on kallion S-osassa pienen jyrkänteen reunalla. Kallion päällys on koskematonta, pääasiassa kuusta kasvavaa, mutta heti kallion eteläpuolella on tehty metsätöitä. Luoteessa on pelto.

**Kohteen kuvaus:**

Röykkiö on pohjakaavaltaan pyöreä, noin 5 m halkaisijaltaan ja 50-60 cm korkea. Sen keskelle on kaivettu 1,5 (NW-SE) x 1,1 m laajuinen, kolmen kivikerroksen eli 30-40 cm syvä kuoppa. Laajuus on pohjalla noin 1,2 x 0,5 m. Pohja on sammaloitunut. Röykkiö itse on sammaloitunut ja jäkälöitynyt. Kuoppa on syvä, muttei ilmeisesti ulotu kallioon asti. Kivet ovat 15-30 cm. E- reunassa on kalliota vasten alimpana kaksi noin 50 cm kokoista kiveä, jotka ilmeisesti tukevat röykkiön kivimassaa valumasta alas melko jyrkkää kalliorinnettä. Muita rakenteellisia havaintoja ei tehty.  
p=6842126, i=3224185, +- 3 m

Peruskarttaote

Havaintokohteet on merkitty punaisella pallolla.

Muinaisjäännösrekisterin mukainen muinaisjäännösalueen raja on merkitty punaisella viivalla.



© Maanmittauslaitos, lupa nro 756/MML/10

Pohjakartta © Maanmittauslaitos lupanro 756/MML/10



*Röykkiö.*

**Rainiola 2. ryhmä**  
**537010015**

**Perustiedot**

MJ-tyyppi: hautaröykkiöt  
Tyyppin tarkenne: hautapaikat  
Ajoitus: pronssikausi  
Rauhoitusluokka: 1  
Lukumäärä: 10/13  
Peruskartta: 1043 03 RUOSNIEMI  
Merkintä: Muinaisjäännösmerkki kartalla röykkiön 1 kohdalla

Koordinaatit: p: 6842733  
i: 3224240  
z: 22,5

Koordinaattiselite: Muinaisjäännösrekisterin mukainen (suoja-alueen keskipiste).  
Pinta-ala: -  
Etäisyystieto: Noormarkun kirkosta 3,8 km W (Muinaisjäännösrekisterissä virheellisesti 5 km NE)

Omistajatiedot: 609-466-12-6  
Rainiola Jaakko Veini Juhani  
Vaasantie 1465a 29570 SÖÖRMARKKU

Arkistotiedot: Huurre 1966, TYA 1986

**Inventointi 2010**

Aika: 28.4.  
Löydöt: -  
Karttaotteet: Peruskarttaote

Kohdekuvaus

**Tutkimuskertomus**

**Sijainti ja maasto:**

**Röykkiö 1** on kallioalueen E – puolella aivan noin 1-1,5 m korkean kalliojyrkänten yläpuolella. Alueella – sekä kalliolla että ympäröivissä metsissä – on aivan äskettäin tehty metsän harvennusta ja ajettu raskailla koneilla, mutta röykkiön päällä oleviin puihin ei ole koskettu. Toisaalta metsätyöt ulottuvat aivan näkyviin reunoihin ja röykkiön päällä on hakkuujätettä.

**Röykkiöt 2-6** sijaitsevat röykkiöstä 1 noin 60 m N – suuntaan omalla, selkeästi erottuvalla maapohjaisella mäellä, jonka koko on noin 30-40 x 20 m. Kallion, jolla röykkiö 1 ja tämän mäen välialue on pääasiassa vetistä, heinittynyttä notkopaikkaa. Röykkiöt ovat mäen SE – osassa laen ja mäen alareunan välissä. Mäki, kuten koko ympäröivä metsäalue on harvennettu aivan äskettäin, hakkujäte on maassa. Metsätöiden yhteydessä röykkiöitä on hieman vaurioitettu. Mäen puustoa on harvennettu, mutta yhä edelleen siellä on isoja mäntyjä sekä kuusia.

Röykkiöt 7-13 ovat kivikkoisen maapohjaisen matalan mäen S-rinteellä ja laen S – osassa. Metsää on harvennettu, pääpuuna on kuusi, aluskasvillisuus enimmäkseen sammalta ja paikoin heinää. Metsätöitä ei ole tehty äskettäin.

**Kohteen kuvaus:**

**Röykkiö 1** on 9,5 (N – S) x 8 x 0,8 m kokoinen kupera röykkiö ja melko hyvin säilynyt – kunto näyttää vastaavan Huurteen vuoden 1966 kuvausta. Röykkiön itäpuoli on kokonaan pienten kuusten peitossa, mikä vaikeutti havaintojen tekoa.

Röykkiö on sammaleen peitossa, jokunen kivi näkyy. Kivet ovat 20–30 cm kokoisia.  
p=6842701, i=3224164, +- 6 m

**Röykkiö 2** on matala ja laakean kupera, täysin sammaloitunut ja hakkuujätteen peittämä röykkiö mäen lakialueen SE – osassa aivan rinteeseen yläosassa. Hakkuujätteen ja sammaloitumisen takia kokoa on vaikea luotettavasti arvioida, mutta mitat 5 x 4 x 0,3 m vastannevat melko hyvin todellista kokoa. NW – laidassa on 1 x 1 x 0,5 m kokoinen maakivi.  
p=6842765, i=3224192, +- 3 m.

**Röykkiö 3** sijaitsee röykkiöstä 2 noin 5 m E. Se on halkaisijaltaan 5 m ja 30 cm korkea sammaleen ja hakkuujätteen peittämä rakennelma mäen E – rinteessä. Kivien koko on 20-40 cm. Noin 1,5 m röykkiön keskipisteestä E on ilmeisesti metsätöissä syntynyt kuoppa, jossa noin 50 cm alalla on vääntynyt kiviä pois paikoiltaan, kuoppa ei kuitenkaan ulotu maapohjaan asti. Röykkiön päältä on kaadettu puita ja se on osittain hakkuujätteen peitossa.  
p=6842765, i=3224207, +- 5 m

**Röykkiö 4** on noin 9 m röykkiöstä 2 W, mäen W-rinteeseen yläosassa. Se on matala ja sammaloitunut rakennelma ja siksi vaikea havaita hakkuujätteen seasta. Kyseessä on epävarma esihistoriallinen muinaisjäännös. Sen koko on noin 3 x 3 x 0,15-0,2 m. Sammaloituneet kivet ovat 20-50 cm kokoisia ja niitä on maan pinnalla ehkä vain yksi kerros. Melko ehjä.  
p=6842778, i=3224189, +- 5 m

**Röykkiö 5** on saman mäen SE – puolella pienehköjen kuusten alla, maakiven E – puolella oleva harvahko, noin 50 cm kokoisista kivistä koottu keko, jonka laajuutta ei mitattu. Sen korkeus on noin 50 cm. Kivikko ja on harva ja eroaa senkin puolesta röykkiöistä 2-4. Se on sammaloitunut. Kyseessä on epävarma esihistoriallinen muinaisjäännös, ja se voi olla esimerkiksi vanhoihin metsätöihin liittyvä raivauskivikko tms.  
p=6842759, i=3224197, +- 7 m

**Röykkiö 6** on samanlainen kuin röykkiö 5 ja sijaitsee siitä noin 7 m E, ison, selvästi erottuvan maakiven (1,5 x 1,2 x 1,1 m) E-puolella. Se on sammaloitunut ja heinittynyt ja noin 2 (N – S) x 1,5 x 0,4 m kokoinen. Kivet ovat isoja. Kyseessä on epävarma esihistoriallinen muinaisjäännös, ja se voi olla esimerkiksi vanhoihin metsätöihin liittyvä raivauskivikko tms.  
p=6842756, i=3224201, +- 5 m

Röykkiöt 5 ja 6 sijaitsevat edelläkuvatus maapohjaisen mäen S – SE – puolella tasaisella heinittyneellä, kuusta ja koivua kasvavalla alueella, jonka S – puolella maa vähitellen laskeutuu kosteaan notkelmaan. Tältä loivalta rinteeltä etsittiin asuinpaikkaa, koska se oli selkeästi lämpimämpi kuin ympäröivät alueet, mutta sellaista ei havaittu. Ei oikeastaan ole edes uskottavaa, että tätä kohtaa olisi käytetty asumiseen, sillä se sijaitsee mäkisellä alueella n. 20 m mpy, joten se ei ole sijainnut röykkiöiden rakentamisaikaan meren rannalla.

**Röykkiö 7** on edellistä noin 60-70 m SE olevan kivikkaisen mäen korkeimmalla kohdalla. Se on 3 x 3 x 0,3 m kokoinen rakennelma tasapintaisen maakiven S – SE – puolella. Heinittynyt ja sammaloitunut, mutta myös mansikkaa näkyy. Röykkiön keskikohdan ja maakiven välinen alue on noin metrin laajuudelta 10-15 cm muuta röykkiötä korkeampi, mikä aiheuttaa muodon epämääräisyyden, mutta kohdan kivet eroavat muista röykkiön keskimäärin 30-40 cm kokoisista kivistä. Pienemmät ovat luultavasti tulleet esiin pengottaessa. Varmuudella ei pysty sanomaan, onko kyseessä kaivelun tulos, sen verran peitossa röykkiö on. Metsää on ympäriltä harvennettu, mutta siinä ei näytä röykkiötä vaurioitetun.  
p=6842725, i=3224275, +- 4 m

**Röykkiö 8** sijaitsee edellisestä noin 8 m SW. Se on matala, halkaisijaltaan 3 m ja enimmillään 20 cm korkea, melko säännöllisen pyöreä kivikasa. Rakennelma on täysin sammaloitunut, päällä kasvaa myös heinää ja vesakkoa. Kiviä erotu maanpinnalle edes sen vertaa, että niiden kokoa voisi arvioida. Jaloilla tunnustelemalla kuitenkin voi todeta, että röykkiön kohta erottuu ympäröivistä alueista.  
p=6842729, i=3224270, +- 3 m

**Röykkiö 9** on täysin sammaloitunut, noin 3 m halkaisijaltaan ja 20-25 cm korkea röykkiö isohkon trapetzoidimaisen maakiven S – puolella, ei kiinni kivessä. Kivet arviolta 30-50 cm kokoisia. Röykkiö on noin 5 m SW röykkiöstä 8.  
p=6842722, i=3224259, +- 4 m

**Röykkiö 10** on epävarma muinaisjäänös ison maakiven (halk. 1,4 m) E – puolella. Sen muodostavat sammalen alla jaloissa kolisevat kivet noin 2 x 1,5 m alalla. Sijaitsee röykkiöstä 9 4 m N.  
p=6842732, i=3224253, +- 4 m

**Röykkiö 11** on röykkiöstä 10 noin 25 m N oleva sammaloitunut, 2,5 x 2 kokoinen ja 20-25 cm korkea pyöreä kivirakenne. NE – kulmassa 0,9 x 0,6 x 0,4 m maakivi. Ehjä, mahdollinen muinaisjäänös.  
p=68422758, i=3224254, +- 4 m

**Röykkiö 12** on sammaloitunut kivikko rinteessä, erottuu huonosti, mutta tuntuu jaloissa. Maakiven (1 x 0,7 x 0,4 m) S – puolella. Koko noin 2 x 1½ m. Epävarma muinaisjäänös.  
p=6842731, i=3224269, +- 4 m

**Röykkiö 13** on mahdollinen muinaisjäänös maakiven (0,8 m, kork. 0,7 m) maakiven S – SE – E – puolella. 4 (W – E) x 1,5 x 0,2 m kokoinen. Muutama noin 25 m kokoinen kivi näkyy maanpinnalle. Päällä on sammalta, lahoa rankaa ja harvennusjätettä. SE – laidan yli on mennyt polku tai traktori. Kumpareen SE – rinne.  
p= 6842713, i=3224281, +- 5 m

Peruskarttaote

Havaintokohteet on merkitty punaisella pallolla.

Muinaisjäännösrekisterin mukainen muinaisjäännösalueen rajaus on merkitty punaisella viivalla.



© Maanmittauslaitos, lupa nro 756/MML/10

Pohjakartta © Maanmittauslaitos lupanro 756/MML/10





*Röykkiö 1 eri suunnista kuvattuna.*



*Röykkiö 2.*



*Röykkiö 3.*



*Röykkiö 3:n kuoppa.*



*Röykkiö 4.*



*Röykkiö 5.*



*Röykkiö 6.*



*Röykkiö 7.*



*Röykkiö 8.*



*Röykkiö 9.*



*Röykkiö 10.*



*Röykkiö 11.*



*Röykkiö 12.*



*Röykkiö 13.*



**Rainiola 3. ryhmä**  
**537010016**

**Perustiedot**

MJ-tyyppi: hautaröykkiöt  
Tyyppin tarkenne: hautapaikat  
Ajoitus: pronssikausi  
Rauhoitusluokka: 1  
Lukumäärä: 5  
Peruskartta: 1043 03 RUOSNIEMI  
Merkintä: Muinaisjäännösmerkki kartalla

Koordinaatit: p: 6842860  
i: 3224272  
z: 27,5

Koordinaattiselite: Muinaisjäännösrekisterin mukainen

Pinta-ala: -

Etäisyystieto: Noormarkun kirkosta 3,45 km W (Muinaisjäännösrekisterissä virheellisesti 5 km NE)

Omistajatiedot: 609-466-12-6  
Rainiola Jaakko Veini Juhani  
Vaasantie 1465a 29570 SÖÖRMARKKU

Arkistotiedot: Huurre 1966, TYA 1982 ja 1986

**Inventointi 2010**

Aika: 28.4.

Löydöt: -

Karttaotteet: Peruskarttaote

Kohdekuvaus

**Tutkimuskertomus**

**Sijainti ja maasto:**

Röykkiöt sijaitsevat pienen kallion lakialueella, röykkiöt 1-4 samalla hieman isommalla kalliolla ja numero 5 sen itäpuolella notkelman takana olevalla hieman matalammalla ja pienemmällä kalliolla. Kalliolla kasvaa mm. mäntyjä sekä jonkin verran muuta puustoa. Ympäröivät alueet ovat sekametsää, jossa on tehty eriaikoina metsätöitä. Kallion pohjoispuolella metsä on erityisen tiheää ja pienipuustoista, maasto on myös kosteampaa kuin muualla. Kallioalueella ei metsätöitä ole tehty.

**Kohteen kuvaus:**

**Röykkiö 1** on soikea matala kivilatomus kalliopohjalla. Sen koko on nykyään 3,5 x 1,3 x 0,1 m, mutta röykkiö on kaivauksen jälkeen ennallistettu. Kaivauksen on suorittanut Turun yliopiston arkeologian oppiaine 1981. Röykkiössä on reunalla isommat kivet.

p=6842855, i=3224268, +- 4 m

**Röykkiö 2** on kaivausten jälkeen ennallistettu noin 6,5 x 6 x 1 m kokoiseksi, jyrkkäreunaiseksi, tasalakiseksi ja pohjakaavaltaan kulmista pyöristetyn neliön muotoiseksi. Huurre mainitsee röykkiön keskellä olleen ison kuopan. Röykkiö sijaitsee kalliopohjalla kallion korkeimmalla kohdalla eikä sitä ole vaurioitettu kaivausten jälkeen.

p=6842852, i=3224274, +- 3 m

**Röykkiö 3** on soikea, noin 4,2 (W-E) x 1,3 x 0,3 m kokoinen latomus kalliopohjalla röykkiön 2 SW – puolella, siitä noin 8 m päässä. Sijaintikohta on hieman matalammalla oleva kalliotasanne kuin se millä numerot 1 ja 2 sijaitsevat. Kivet ovat 10-20 cm kokoisia, osa on laakoja. Kaivettu.

p=6842844, i=3224265, +- 2 m

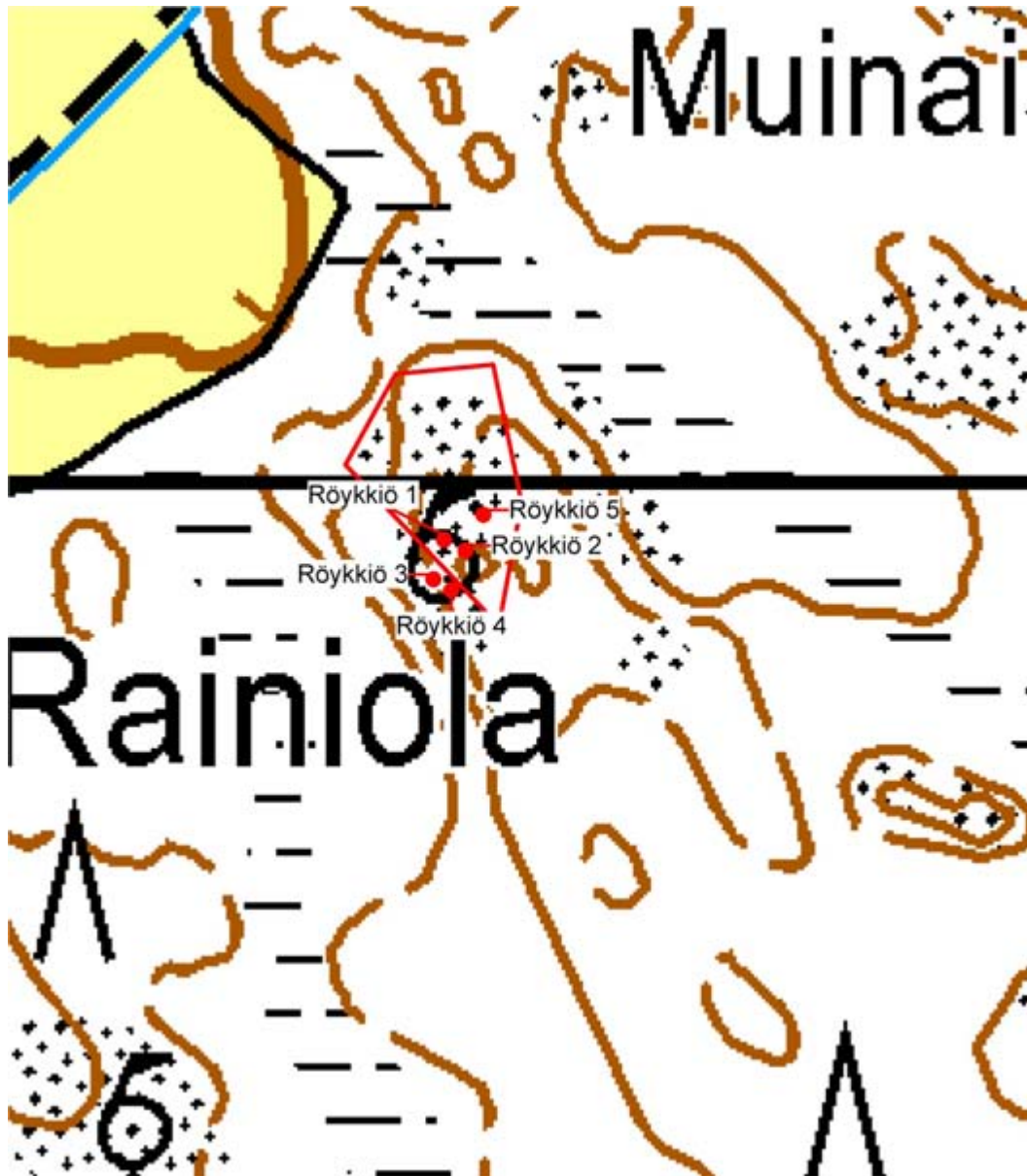
**Röykkiö 4** sijaitsee samalla kalliolla numeron 3 kanssa siten, että niiden pituusakseli on samassa linjassa. Röykkiön koko on 5 (W – E) x 2 x 0,4 m ja pohjakaava kulmistaan pyöristetty suorakaide. Kivien koko vaihtelee 15 – 40 cm välillä.  
p=6842841, i=3224270, +- 3 m

**Röykkiö 5** sijaitsee samalla kallioalueella, mutta sen ja muiden välissä on vetinen, paikoin jyrkkäreunainen kallionotkelma. Röykkiö on kalliopohjalla, sen koko on noin 6 x 4 x 0,3 m ja muoto kärjestään katkaistu kolmio. Kivet ovat 10-25 cm kokoisia. Sammaloitunut, vanhaa hakkujätettä päällä. Kaivettu. Huurre erotti tällä kohtaa kaksi pienempää röykkiötä.  
p=6842862, i=3224279, +- 4 m

Peruskarttaote

Havaintokohteet on merkitty punaisella pallolla.

Muinaisjäännösrekisterin mukainen muinaisjäännösalueen raja on merkitty punaisella viivalla.



© Maanmittauslaitos, lupa nro 756/MML/10

Pohjakartta © Maanmittauslaitos lupanro 756/MML/10



*Röykkiö 1 etualalla.*



*Röykkiö 2 taustalla.*



*Röykkiö 2.*



*Röykkiö 3*



*Røykkiö 4*



*Røykkiö 5*

**Rainiola 4. ryhmä**  
**537010017**

**Perustiedot**

MJ-tyyppi: Hautaröykkiöt  
Tyyppin tarkenne: Hautapaikat  
Ajoitus: pronssikausi  
Rauhoitusluokka: 1  
Lukumäärä: 1  
Peruskartta: 1043 03 RUOSNIEMI  
Merkintä: Muinaisjäännosmerkki kartalla

Koordinaatit: p: 6843029  
i: 3224408  
z: 30

Koordinaattiselite: Muinaisjäännosrekisterin mukainen

Pinta-ala: -

Etäisyystieto: Noormarkun kirkosta 3,3 km W (Muinaisjäännosrekisterissä virheellisesti 5 km NW)

Omistajatiedot: 609-466-12-6  
Rainiola Jaakko Veini Juhani  
Vaasantie 1465a 29570 SÖÖRMARKKU

Arkistotiedot: Huurre 1966, TYA 1986

Inventointi 2010

Aika: 28.4.

Löydöt: -

Karttaotteet: Peruskarttaote

Kohdekuvaus

**Tutkimuskertomus**

**Sijainti ja maasto:**

Röykkiö sijaitsee kallioalueella joka muodostuu pienistä kallion nyppylöistä. Kallioiden välialueet sekä ympäröivät alueet ovat talousmetsää. Metsätöitä ei ole tehty.

**Kohteen kuvaus:**

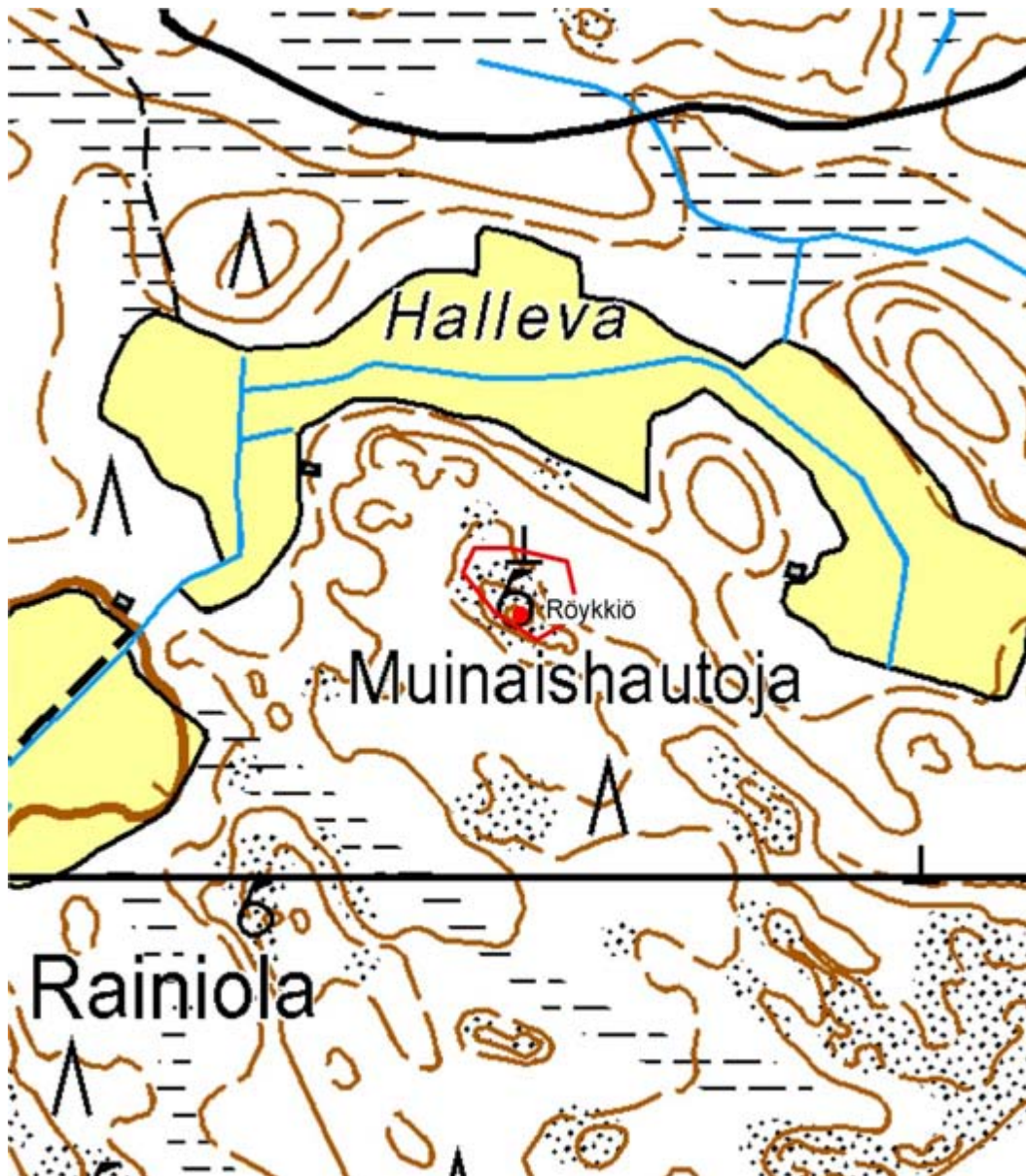
**Röykkiö** on pohjakaavaltaan soikea, noin 10 (W – E) x 5 x 0,6 m kokoinen jäkälöitynyt ja sammaloitunut röykkiö. W – osassa on noin 2 m reunasta 80 cm laajuinen painuma, mikä aiheuttaa röykkiön keskelle notkelman. Kivet 20-40 cm, pienempiä on enemmän.

p=6843019, i=3224415, +- 3 m

Peruskarttaote

Havaintokohteet on merkitty punaisella pallolla.

Muinaisjäännösrekisterin mukainen muinaisjäännösalueen raja on merkitty punaisella viivalla.



© Maanmittauslaitos, lupa nro 756/MML/10

Pohjakartta © Maanmittauslaitos lupanro 756/MML/10





*Röykkiö.*

**Rainiola 1. ryhmä**  
**537010018**

**Perustiedot**

MJ-tyyppi: Hautapaikat  
Tyyppin tarkenne: Hautaröykkiöt  
Ajoitus: pronssikausi  
Rauhoitusluokka: 1  
Lukumäärä: 1  
Peruskartta: 1043 01 NOORMARKKU  
Merkintä: Muinaisjäänösmerkki kartalla

Koordinaatit: p: 6842978  
i: 3223981  
z: 30  
Koordinaattiselite: Muinaisjäänösrekisterin mukainen  
Pinta-ala: -  
Etäisyystieto: Noormarkun kirkosta 3,7 km W (Muinaisjäänösrekisterissä virheellisesti 4,5 km NW).

Omistajatiedot 609-466-20-4  
Rainiola Petteri Toni Jaakko  
Vaasantie 1465b 29570 SÖÖRMARKKU

Arkistotiedot: -

Inventointi 2010  
Aika: 4.5.  
Löydöt: -  
Karttaotteet: Peruskarttaote

Kohdekuvaus

**Tutkimuskertomus**

**Sijainti ja maasto:**

Röykkiö sijaitsee Pori-Vaasa tien itäpuolella Rainiolan talosta noin 200 m luoteeseen kallioalueen laen kaakkoispäässä. Kallion laella tehtiin parhaillaan hakkuita ja metsätyökoneiden ajouria oli kallionhuippujen välisissä notkelmissa.

**Kohteen kuvaus:**

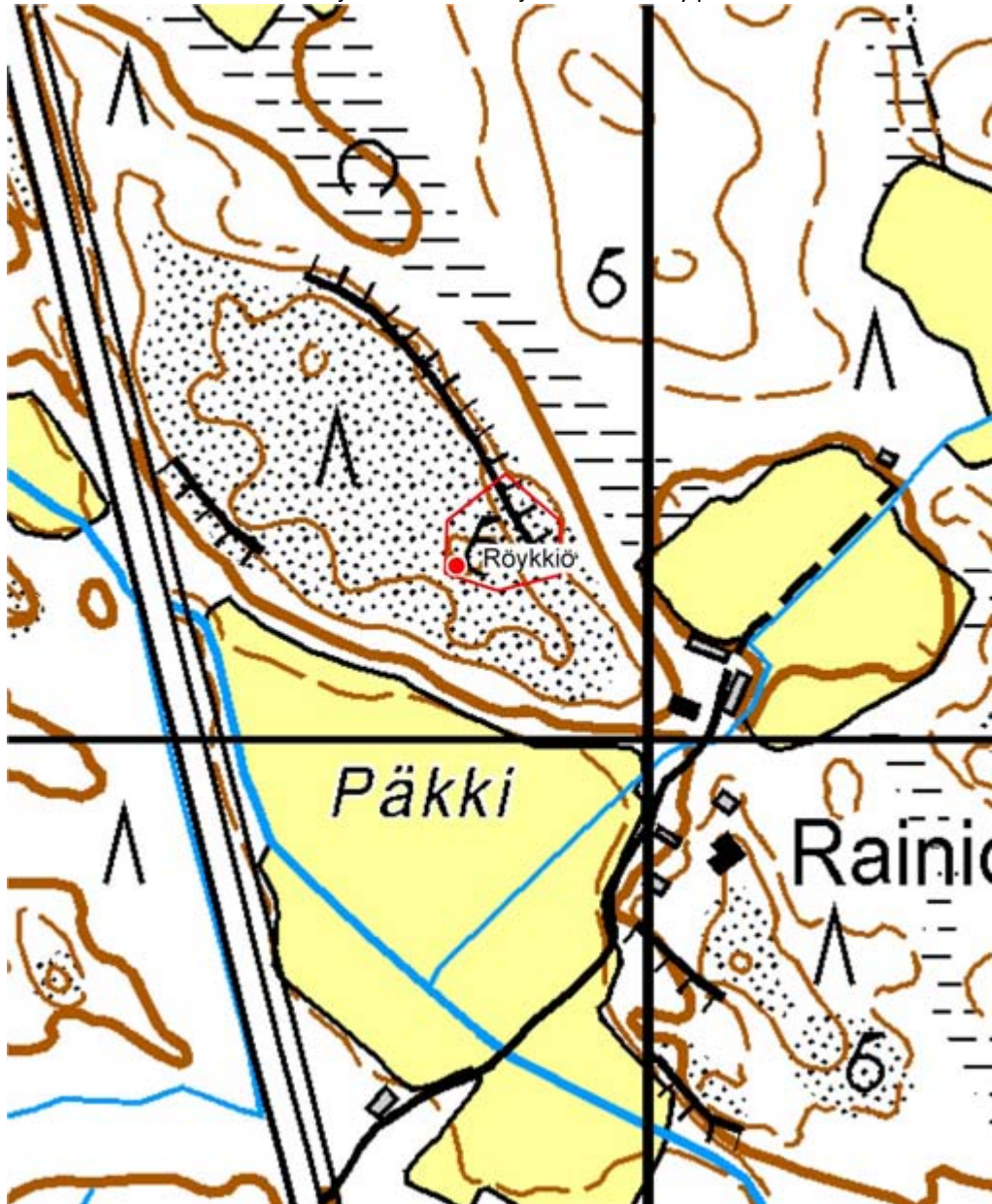
**Röykkiö** on noin 10 x 6,1 x 0,7 m kokoinen, keskeltä kuopalla oleva hiidenkiuas ympäristöönsä korkeammalla pienellä kallionyppylällä, jonka se melkein kokonaan täyttää. Kivet ovat 20-50 cm kokoisia. Rakenteellisia yksityiskohtia ei havaittu. Vaikka kallion laella metsätöitä tehdäänkin, on röykkiö niiltä säästynyt ja samassa kunnossa kuin aiempienkin tarkastusten aikana.

p=6842968, i=3223958, +- 3 m

Peruskarttaote

Havaintokohteet on merkitty punaisella pallolla.

Muinaisjäännösrekisterin mukainen muinaisjäännösalueen raja on merkitty punaisella viivalla.



© Maanmittauslaitos, lupa nro 756/MML/10

Pohjakartta © Maanmittauslaitos lupanro 756/MML/10



*Röykkiö.*

## Rainiola 5. ryhmä

537010019

### Perustiedot

MJ-tyyppi: hautapaikat  
Tyyppin tarkenne: hautaröykkiöt  
Ajoitus: pronssikausi  
Rauhoitusluokka: 1  
Lukumäärä: 55/38  
Peruskartta: 1043 03 RUOSNIEMI  
Merkintä: Muinaisjäänösmerkki kartalla  
Koordinaatit: p: 6843202  
i: 3224052  
z: 24  
Koordinaattiselite: Muinaisjäänösrekisterin mukainen  
Pinta-ala: -  
Etäisyystieto: Noormarkun kirkosta 3,65 km W (Muinaisjäänösrekisterissä virheellisesti 5 km NW).

Omistajatiedot: 609-466-22-15  
Nolvi Seppo Kalevi  
Vaasantie 1551b 29570 SÖÖRMARKKU

Arkistotiedot: Huurre 1966, TYA 1985.

Inventointi 2010

Aika: 4.5.

Löydöt: -

Karttaotteet: Peruskarttaote

Kohdekuvaus

### Tutkimuskertomus

#### Sijainti ja maasto:

Röykkiöt sijaitsevat Pori-Vaasa tiestä 250 m itään metsäisellä mäellä, jonka tasaisella, loivasti luoteeseen viettävällä laella röykkiöt sijaitsevat. Paikalla on harvennettu havumetsää, missä yhteydessä useimmat röykkiöt ovat joko pahoin vaurioituneet tai ainakin peittyneet hakkuujätteeseen.

#### Kohteen kuvaus:

**Röykkiö 1** on 1,2 x 1,2 x 0,2 m laajuinen melkein nelikulmainen latomus rinteiden heinää kasvavassa avoimessa alaosassa. Se osittain karikkeen peitossa, mutta mainitulla alueella 10-30 cm kokoiset kivet ovat paljaina. Keskellä on kanto. Latomuksen NE-kulmasta lähtee harva noin 4 m pitkä ja 0,6 m leveä katkonainen kivirivi tai – latomus. Rakenteen voi todeta ihmistekoiseksi, mutta sen muinaisjäänösstatus on epävarma.  
p=6843273, i=3223933, +- 6 m

**Röykkiö 2** on 1 x 0,8 x 0,5 m kokoisen, viistopintaisen maakiven N – NE – puolilla oleva 3 (W-E) x 2 x 0,3 m kokoinen latomus. Kivet ovat 15-25 cm kokoisia ja hyvin esillä – luultavasti ne ovat jossain vaiheessa pyörineet metsätyökoneen alla. Paikoin rakenne on sammalen peitossa, paikoin päällä on hakkuujätettä.  
p=6843273, i=3223943, +- 5 m

**Röykkiö 3** on kahden ison (0,8x0,6x0,4 ja 0,5x0,5x0,3 m) kokoisen maakiven välissä oleva, hakkuujätteen täysin peittämä sammaloitunut kivikko 2 x 1 m alalla. Kivien koko noin 20 cm. Hakkuujäte vaikeutti havaintojen tekoa. Hajonnut latomus?  
p=6843285, i=3223964, +- 6 m

**Röykkiö 4** on halkaisijaltaan 2 m ja 10 cm korkea kivikko, josta näkyy kymmenkunta 10-15 cm kokoista kiveä heinän ja hakkuujätteen alta. Kivet ovat ilmeisesti kääntyilleet ja siirtyilleet. Vieressä on kaksi kantoa. Epävarma muinaisjäänös.  
p=6843284, i=3223937, +- 4 m

**Röykkiö 5** on hajanainen kivikko, joka kohoaa noin 15 cm ympäristöään korkeammalle. Kivet ovat 15-20 cm kokoisia. Päällä kasvaa heinää. Reunoilla on kaksi kantoa ja päällä hakkuujätettä.  
p=6843290, i=3223956, +- 6 m

**Röykkiö 6** on varma muinaisjäänös 1,1 x 1 0,5 m kokoisen maakiven S-SW – puolilla, kiveä vasten. 2 x 1,5 m alalla on 30 cm korkea keko 20 cm kokoisia kiviä. Sammaloitunut ja heinän peittämä melko eheä rakenne.  
p=6843268, i= 3223969, +- 5 m

**Röykkiö 7** on kannon alla oleva pieni, noin 10 cm korkea sammalen ja heinän peittämä kumpare. Noin 2 x 1,5 m alalla on 10-15 cm kokoisia kiviä. Epävarma muinaisjäänös.  
p=6843286, i=3223970, +- 5 m

**Röykkiö 8** on mäen laella 4 x 3 x 1,8 m kokoisen maakiven vieressä (ei kiinni) W-puolella oleva 2 (W-E) x 1,5 m kokoinen ja 3,-40 cm korkea selkeä kupera kivilatomus. Se on sammaloitunut ja vain vähän vaurioitunut. Yhdessä kohtaa kasvaa kanto ja toisaalla on 20-30 cm alueella kiviä vääntyillyt.  
p=6843267, i=3223981, +- 5 m

**Röykkiö 9** on ison (ks. röykkiö 8) maakiven S – puolella noin 6 m päässä oleva selkeä sammaloitunut, noin 3 (W-E) x 2 x 0,4 m kokoinen latomus. Sen poikkaisprofiili on kupera, mutta pituusprofiili jyrkkäreunainen ja tasalakinen. Kiviä on siirtänyt metsätöissä ja ympärillä on hakkuujätettä runsaasti, mutta rakenne vaikuttaa kuitenkin melko eheältä.  
p=6843275, i=3223977, +- 5 m

**Röykkiö 10** on 1 x 0,6 x 0,4 m kokoisen maakiven E-puolella oleva 2 x 1,2 m alue, jolla erottuu kiviä. Luultavasti latomus, mutta muinaisjäänösstatus ei ole varma.  
p=6843253, i=3223977, +- 6 m

**Röykkiö 11** on 4 (NE-SW) x 2 x 0,3 m kokoinen selkeä, sammaloitunut soikea rakenne. Muutama 10-15 cm kokoinen kivi näkyy ilmeisesti metsäkoneen jäljiltä, mutta muuten röykkiö on ehjä.  
p=6843251, i=3224005, +- 4 m

**Röykkiö 12** on 2,5 x 2 m alalla oleva 25 cm korkea keko 15-25 cm kokoisia kiviä. Sammaloitunut, osittain hakkuujätteen peitossa. Muoto on epämääräinen.  
p=6843255, i=3223998, +- 5 m

**Röykkiö 13** on 3,5 x 3 m laajuinen, 10-15 cm korkea kivikkoinen alue, jolla sammalen seassa ja irrallisina erottuu noin 20 cm kokoisia kiviä. Kiviä on myös kohdan alarinteen puolella maantasalla, paitsi erästä noin 1 neliömetrin laajuista, 20 cm korkeaa kohtaa. Epävarma muinaisjäänös.  
p=6843252, i=3224025, +- 6 m

**Röykkiö 14** on 1 x 0,8 x 0,5 m maakiven W-puolella on metsäkoneen pyörien alla rikkoutunut mahdollinen latomus. Noin 2 x 1,8 x 0,15 laajuisen kumpareen kohdalla on vääntynyt esiin 15-20 cm kokoisia kiviä. Säilyneet osat ovat sammaloituneet. Päällä on hakkuujätettä. Vaurioitumisesta johtuen kohteen muinaisjäänösstatusta on vaikea arvioida.  
p=6843213, i=3224003, +- 4 m

**Röykkiö 15** on rinteen alaosassa oleva halkaisijaltaan 3 m ja 30 cm korkea hajonnut, sammaloitunut rakenne. Kivet ovat vääntyilleet ja nousseet ylös, päällä on hakkuujätettä ja aivan vieressä pöllipino. Alkuperäinen muoto on vielä hahmotettavissa, joten täysin rakenne ei ole tuhoutunut. Kivien koko on 20-25 cm.  
p=6843215, i=3224039, +- 5 m

**Röykkiö 16** on kivikko sammalen alla noin 2x2 m alalla melkein maanpinnan tasalla. Hajonnut muinaisjäänös?  
p=6843246, i=3224035, +- 5 m

**Röykkiö 17** on sekin hajonnutta kivikko traktoriuralla, laajuus noin 2 x 2 m. Hajonnut muinaisjäänös?  
p=6843251, i=3224041, +- 6 m

**Röykkiö 18** on sammaloitunut 2,5 x 2 x 0,15 m kokoinen kivikkoinen alue, mahdollisesti koneen alla painunut latomus ja siitä syystä vaikea tunnistaa.  
p=6843232, i=3224055, +- 5 m

**Röykkiö 19** on 1,5 x 1 x 0,9 m kokoisen maakiven E – puolella ja 0,7 x 0,5 x 0,4 kokoinen maakiven S – puolella sammalen alla oleva selvärajainen 3 (N-S) x 2 x 0,3 m kokoinen latomus mäen laella. 20 cm kokoisia kiviä erottuu. Ehjä.  
p=6843252, i=3224053, +- 5 m

**Röykkiö 20** on sammaloitunut laakea, halkaisijaltaan noin 2 m ja 10 cm korkea latomus. Päällä on hakkuujätettä, pääasiassa ohuita rankoja runsaasti.  
p=6843230, i=3224072, +- 5 m

**Röykkiö 21** on kasa kiviä 2 m alalla. Etenkin tuulen kaataman puun poistetun kannon jättämässä kuopassa on 15-30 cm kokoisia kiviä runsaasti.  
p=6843213, i=3224075, +- 4 m

**Röykkiö 22** on 4,5 (N-S) x 2 m kokoinen, 30 cm korkea kivikko traktoriuralla. Kivet ovat vääntyilleet ja nouseet paikoiltaan, paikoin on sammalta. Päällä on myös hakkuujätettä. Pohjaosat ovat voineet säilyä.  
p=6843206, i=3224066, +- 5 m

**Röykkiö 23** on kumpumainen, halkaisijaltaan 4 m ja 30 cm korkea sammaloitunut röykkiö mäen laella. Päällä on hakkuujätettä, sekä oksia että rankoja, mutta rakenne vaikuttaa kuitenkin melko ehjältä. Vieressä on pöllipino.  
p=6843185, i=3224071, +- 5 m

**Röykkiö 24** on halkaisijaltaan 3 m ja 30 cm korkea röykkiö kahden puolimetrisen maakiven välissä. Se on pohjakaavaltaan miltei pyöreä. Sammaloitunut, päällä on hakkuujätettä, mutta ehkä isompien kivien takia rakenne on ehjä. Kivet ovat 20-30 cm kokoisia.  
p=6843189, i=3224074, +- 4 m

**Röykkiö 25** on 1,5 x 1,2 m laajuinen kivikeko sammalen alla. Mahdollisesti hajonnut muinaisjäänös.  
p=6843186, i=3224076, +- 5 m

**Röykkiö 26** on 8 (NNE-SSW) x 3 x 0,3 m kokoinen pitkä kivikko metsän ja avoimaisen kallioalueen rajalla. Kiviä on kääntyillyt esiin ja niitä on mahdollisesti tuotu paikalle eriaikoina. Kivet ovat 15-30 cm. Keskellä on tuulenkaato.  
p=6843164, i=3224072, +- 4 m (mitattu keskeltä)

**Röykkiö 27** on halkaisijaltaan 2,5 m ja 30 cm korkea kekomainen sammaloitunut röykkiö. Päällä on oksia ym. Kivet ovat 15-20 cm.  
p=6843173, i=3224082, +- 3 m

**Röykkiö 28** on selkeä jyrkän kupera sammaloitunut, halkaisijaltaan 4 m ja 1 m korkea lähes ehjä röykkiö tasaisessa maastossa lähellä avointa kallioaluetta. Kivet ovat 15-35 cm.  
p=6843166, i=3224093, +- 4 m

**Röykkiö 29** on noin 2x 2 m ympäristöään kivisempi alue. Kivet ovat 15-35 cm. Röykkiön pohja?  
p=6843195, i=3224094, +- 4 m

**Röykkiö 30** on 1,1 x 0,7 x 0,4 m maakiven NE – puolella oleva noin 2 x 2 m laajuinen kivikko, jonka korkein kohta (40 cm) on kiveä vasten. Sammaloitunut, melko ehjä.  
p=6843196, i=3224086, +- 4 m

**Röykkiö 31** on 1 x 0,6 x 0,3 m kokoisen maakiven N-puolella oleva noin 2 x 1,5 m alueella oleva noin 20 cm korkea tasainen kivikko. Epävarma muinaisjäänös.  
p=6843186, i=3224094, +- 4 m

**Röykkiö 32** on halkaisijaltaan 2,5 m ja 40 cm korkea kekomainen sammaloitunut kivikumpare, jonka päällä on oksia.  
p=6843208, i=3224079, +- 4 m

**Röykkiö 33** on 0,7 x 0,7 x 0,3 m kokoisen maakiven E-puolella oleva 2 x 1 x 0,3 m kokoinen sammaloitunut keko kiviä. Päällä on hakkuujätettä.  
p=6843201, i03224074, +- 4 m

**Röykkiö 34** on halkaisijaltaan 2,5 m ja 40 cm korkea kekomainen ja sammaloitunut röykkiö. Päällä on oksia ja rankoja metsätöiden jäljiltä, mutta rakenne on ehjä.  
p=6843220, i=3224093, +- 5 m

**Röykkiö 35** on halkaisijaltaan 2 m ja 15 cm korkea kivikko tasamaastossa, joka reunoilla olevien isompien kivien takia erottuu selkeästi. Rakenne on sammaloitunut ja senpäällä on hakkuujätettä, sekä oksia että rankoja.  
p=6843179, i=3224111, +- 5 m

**Röykkiö 36** on 2,5 x 1,1 x 0,6 m kokoisen teräväharjainen maakiven S-puolella oleva 3,5 (W-E) x 2,5 x 0,4 m kokoinen sammaloitunut latomus. Korkein kohta on kiveä vasten. Kivet ovat 10-30 cm.  
p=6843158, i=3224143, +- 5 m

**Röykkiö 37** on laakea, noin 4 x 3,5 x 0,2 m kokoinen sammaloitunut latomus. Päällä on hakkuujätettä.  
p=6843201, i=3224119, +- 5 m

**Röykkiö 38** on 4 x 3 x 1,5 m kokoisen siirtolohkareen W-puolella oleva sammaloitunut, halkaisijaltaan 2 m ja 30 cm korkea latomus. Sen pohjakaava on pyöreä. Päällä on hakkuujätettä. Kivet ovat 20-40 cm kokoisia.  
p=6843193, i=3224137, +- 4 m

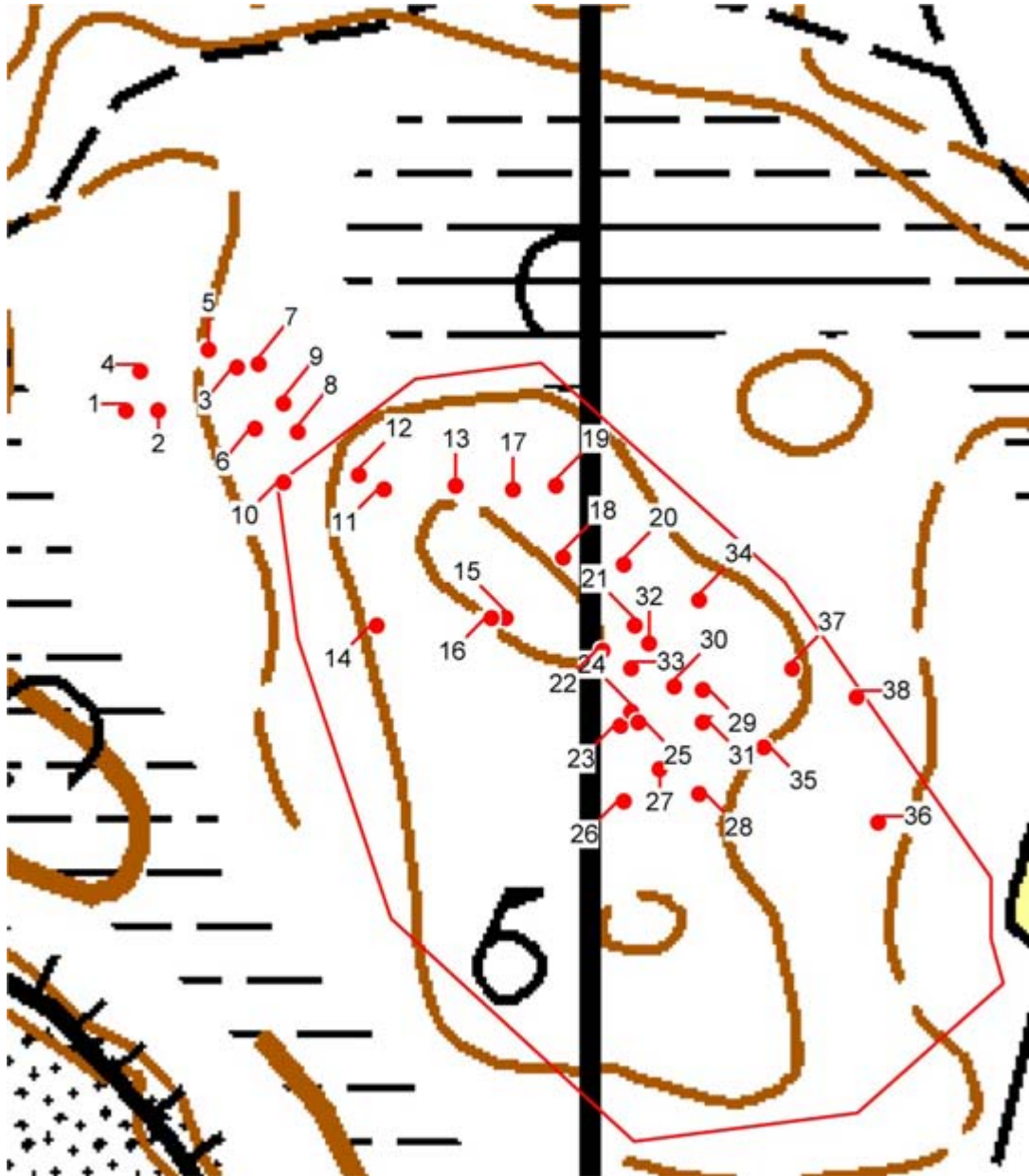
Loput muinaisjäännösrekisterissä mainituista 55 röykkiöstä jäi löytymättä. Joko ne ovat tuhoutuneet tai peittyneet hakkuujätteen alle. Kolmas mahdollisuus on, että ne ovat röykkiöstä 38 etelään ja lounaaseen olevalla alueella, jonka tarkastus jäi hyvin pintapuoliseksi. Myös ko. alueella on tehty metsätöitä ja maapohjaa peittää hakkuujäte. Maasto alkaa myöskin laskeutua ja muuttua vetisemmäksi. Toinen mahdollinen alue (jolle on peruskartalla merkittykin muinaisjäännösmerkki) on vahvasti heinittynyt kallioalue nyt tarkastetun alueen W-puolella. Siellä ei kuitenkaan havaittu mitään.



Peruskarttaote

Havaintokohteet on merkitty punaisella pallolla.

Muinaisjäännösrekisterin mukainen muinaisjäännösalueen rajaus on merkitty punaisella viivalla.



© Maanmittauslaitos, lupa nro 756/MML/10

Pohjakartta © Maanmittauslaitos lupanro 756/MML/10



*Röykkiö 1.*



*Röykkiö 2.*



*Röykkiö 3.*



*Röykkiö 4.*



*Röykkiö 5.*



*Röykkiö 6.*



*Röykkiö 7.*



*Röykkiö 8.*



*Röykkiö 9.*



*Röykkiö 10.*



*Röykkiö 11.*



*Röykkiö 12.*



*Röykkiö 13.*



*Röykkiö 14.*





*Röykkiö 15.*



*Röykkiö 16.*



*Röykkiö 17.*



*Röykkiö 18.*



*Röykkiö 19.*



*Röykkiö 20.*



*Röykkiö 21.*



*Röykkiön 21 päällä olevassa kuopassa näkyvät kivet.*



*Röykkiö 22.*



*Röykkiö 23.*



3

*Röykkiö 24.*



*Röykkiö 25.*



*Röykkiö 26.*



*Röykkiö 26.*



*Röykkiö 27.*



*Röykkiö 28.*





*Röykkiö 28.*



*Röykkiö 29.*



*Röykkiö 30.*



*Röykkiö 31.*



1

*Röykkiö 32.*



*Röykkiö 33.*



*Röykkiö 34.*



*Röykkiö 35.*



*Röykkiö 36.*



*Röykkiö 37.*



*Röykkiö 38.*

**Karimaa 1. ryhmä**  
**537010020**

**Perustiedot**

MJ-tyyppi:	Kivirakenteet
Tyyppin tarkenne:	Röykkiöt
Ajoitus:	pronssikautinen
Rauhoitusluokka:	1
Lukumäärä:	2
Peruskartta:	1044 01 NOORMARKKU
Merkintä:	-
Koordinaatit:	p: 6843631 i: 3223760 z: 27,5
Koordinaattiselite:	Muinaisjäännösrekisterin mukainen.
Pinta-ala:	-
Etäisyystieto:	Noormarkun kirkosta 4 km W
Omistajatiedot	609-466-4-138 Kuuri Sakari Mikael Itsenäisyydenkatu 72 as. 5 28100 PORI
Arkistotiedot	Huurre 1966, TYA 1986
Inventointi 2010:	
Aika:	29.4.
Löydöt:	-
Karttaotteet:	Peruskarttaote

Kohdekuvaus

**Tutkimuskertomus**

**Sijainti ja maasto:**

Vetisten metsäalueiden keskellä oleva pieni pyöreälakinen kallio, noin 20 metriä metsäautotiestä pohjoiseen.

**Kohteen kuvaus:**

Pienen kallion SE – osassa on korkeimmalla kohdalla sammaloitunut, 3,5 x 3 x 0,3 m kokoinen kupera **röykkiö**. Muoto johtunee siitä, että rakentamisen yhteydessä on hyödynnetty kallion pyöristyvää lakea. Kivet ovat 15 – 40 cm kokoisia. Ehjä.

p=6843628, i=3223828, +- 4 m.

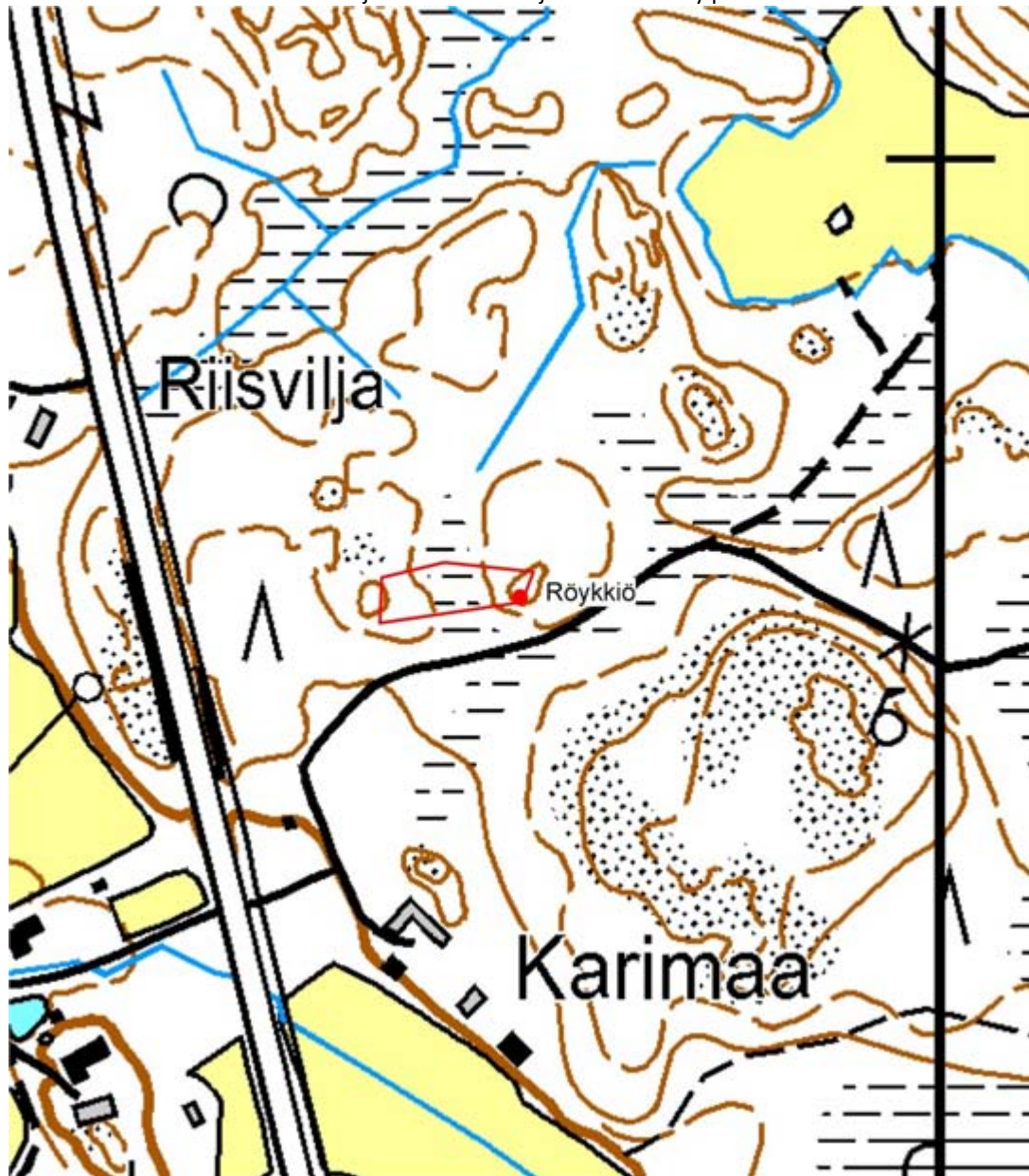
Tämä röykkiö kuulunee Karimaan 1. ryhmään, koska se sijaitsee aivan muinaisjäännösrekisteriin rajatun alueen itäkulmauksessa. Kuitenkaan ei sijainti eikä muinaisjäännösrekisterin kuvaus tunnu sopivan tähän, mikä voi tarkoittaa, että kyseessä on aiemmin löytämätön röykkiö. Ainakin se osoittaa, että ryhmän kaksi alkuperäistä röykkiötä jäivät löytymättä.

Muinaisjäännösrekisterin kuvaus: ”Röykkiöt sijaitsevat Pori-Vaasa tiestä 100 m itään ja Karimaan talosta 200 m pohjoiseen metsässä. Röykkiöt ovat matalia ja maatuneita, joista osa voi olla hautoja. Röykkiöiden koot 3,6 x 3,6 m ja 3 x 4m, toisen kiveyksen halkaisija on 2 m, toinen kiveys on epämääräinen.”

Peruskarttaote

Havaintokohteet on merkitty punaisella pallolla.

Muinaisjäännösrekisterin mukainen muinaisjäännösalueen raja on merkitty punaisella viivalla.



© Maanmittauslaitos, lupa nro 756/MML/10

Pohjakartta © Maanmittauslaitos lupanro 756/MML/10





*Röykkiö.*



*Röykkiö.*

**Karimaa 2. ryhmä**  
**537010021**

**Perustiedot**

MJ-tyyppi: kivirakenteet  
Tyyppin tarkenne: röykkiöt  
Ajoitus: pronssikautinen  
Rauhoitusluokka: 1  
Lukumäärä: 7/8  
Peruskartta: 1044 01 NOORMARKKU  
Merkintä: Muinaisjäänösmerkki kartalla

Koordinaatit: p: 6843566  
i: 3224035  
z: 35  
Koordinaattiselite: Muinaisjäänösrekisterin mukainen.  
Pinta-ala: -  
Etäisyystieto: Noormarkun kirkosta 3,7 km W (Muinaisjäänösrekisterissä virheellisesti 6 km NW)

Omistajatiedot: 609-466-21-14  
Prihti Timo Erkki  
Ahlaistentie 149 29720 LAMPPU

Arkistotiedot: Huurre 1966, Kehusmaa 1968, TYA 1985.

Inventointi 2010:  
Aika: 29.4. ja 31.8.  
Löydöt: -  
Karttaotteet: Peruskarttaote

Kohdekuvaus

**Tutkimuskertomus**

**Sijainti ja maasto:**

Röykkiöt sijaitsevat Pori-Vaasa tiestä 400 m itään ja Karimaan talosta 300 m itäkoilliseen. Alue on kallion reunaa ja kallionalusrinnettä, joka kasvaa isoja kuusia ja mäntyjä. Alempana, missä maasto tasaantuu, on tehty metsätöitä ja siellä maaperä on myös vetistä.

**Kohteen kuvaus:**

**Röykkiö 1** on Karimaan kalmistoalueen suurin röykkiö ja rakenteeltaan erittäin poikkeuksellinen. Se sijaitsee avokallion alapuolella, mäen kaltevilla maapeitteisellä rinteellä kohtisuoraan korkeuskäyriä vastaan. Tästä johtuu, että itäpää on alempana kuin muu röykkiö ja se ”katsoo” alas laaksoon, jonka maanpinnan muodot erottuvat metsätöiden jäljiltä hyvin. Tässä laaksossa sijaitsee lukuisasti pienempiä röykkiöitä tai latomuksia. Röykkiön kokonaispituus on 22 m. E – pää röykkiöstä on pyöreä, 5 x 5 0,8 m kokoinen kupera ja kauttaaltaan sammaloitunut säännöllinen ja ehjä röykkiömäinen rakenne. Muutama kivi erottuu, ne ovat 10-15 cm kokoisia. W – päässä ylempänä, lähempänä avokalliota on toinen röykkiömäinen rakennelma, profiililtaan kupera ja pohjakaavaltaan niin ikään pyöreä ja samoin 5 x 5 x 0,7 m kokoinen. Rakenne on ehjä ja täysin sammaleen peitossa. Kivet vaikuttavat hieman isommilta kuin E – puolen rakenteessa, niiden halkaisija on noin 20 cm. Röykkiöitä yhdistää noin 12 m pitkä ja 2 m leveä, poikkileikkaukseltaan kupera valli, jonka suunta on NE-SW. Valli on tehty samanlaisista kivistä kuin röykkiöt ja sekin on sammaleen ja karikkeen peitossa. Vallin korkeus on noin ½ m. Vielä yksi rakenteellinen yksityiskohta on vallin SW-laidasta lähtevät kaksi muuta vallimaista uloketta. Varmempi niistä on 4 (NNW-SSE) x 1,5 x 0,2 m kokoinen sammaloitunut rakenne, joka sijaitsee W – puoleisen röykkiön ja isomman vallin yhtymäkohdasta 2 m päässä ja siinä tuntuu kiviä. Alemmasta eli E – puoleisesta röykkiöstä 1 m päässä lähtee röykkiöt yhdistävän vallin SW-reunasta toinen, 2 x 1

x 0,2 m kokoinen suorakaiteen muotoinen rakenne. Se kuitenkin saattaa olla luontainen, esimerkiksi kaatuneen puun kauttaaltaan sammaloitunut ja maaton runko, sillä kiviä tuntui hyvin vähän.

Röykkiö on säilynyt täysin koskemattomana, siinä ei ole kaivamisen jälkiä eivätkä metsätyöt ole vaurioittaneet sitä.

Sijaintipaikka on myös maisemallisesti erittäin edustava.

E-röykkiön keskikohta: p=6843541, i=3224045, +- 7 m

W-röykkiön keskikohta: p=6843542, i=3224022, +- 5 m

**Röykkiö 2** sijaitsee röykkiön 1 E-puolella kallion alapuolella itään viettävässä rinteessä maapohjalla. Se on kekomainen, sammaloitunut ja puolukka kasvava 3 x 2,5 x 0,5 m kokoinen ehjä röykkiö. Ympärillä kasvaa isoja kuusia. p=6843522, i=3224067, +- 7 m

**Röykkiö 3** sijaitsee edellisen vieressä samassa rinteessä kuusimetsässä. Se on halkaisijaltaan 2 m ja 20 cm korkea laakea, sammaloitunut latomus.

p=6843513, i=3224081, +- 7 m

**Röykkiö 4** on röykkiöstä 2 m päässä oleva halkaisijaltaan 2,5 m ja 25 cm korkea kupera latomus. Se on sammaloitunut ja jokunen kivi näkyy.

p=6843521, i=3224058, +- 7 m

**Röykkiö 5** on pohjakaavaltaan ”pisaramainen”, 5 x 3 x 0,8 m kokoinen sammaloitunut oleva rakenne kallioiden juurella harvennetussa metsässä. Muoto voi johtua viereisen kuopan kaivamisesta, josta kivet on nostettu röykkiön viereen.

p=6843507, i=3224038, +- 5 m

**Röykkiö 6** on epävarma muinaisjäänös. Se on halkaisijaltaan 2,5 m ja 20 cm syvä sammaloitunut kivikasa tasamaalla samassa kuusimetsässä kuin rinnealueen röykkiöt 1-5. Sammaloitunut.

p=6843492, i=3224093, +- 8 m

**Röykkiö 7** on noin 6 (N-S) x 5 x 0,4 laakea sammaloitunut röykkiö, jonka pinnalla sammalen alla erottuu muutama punainen hiekkakivilaaka. Kivet ovat löysässä ja kolisevat jaloissa, mikä johtuu siitä, että röykkiö on kaivettu 1980-luvun alussa. Röykkiö sijaitsee pienen kallion laella aivan parin metrin korkuisen jyrkänteen reunalla. S-puolella on reunassa noin 1,3 x 1 x 0,6 m kokoinen maakivi.

p=6843541, i=3224061, +- 6 m

**Röykkiö 8** on aivan röykkiön 1 vieressä S-puolella oleva pieni sammaloitunut säännöllinen latomus. Reunalla näkyy kaartuvana linjana ainakin 5 kpl 25-30 cm kokoisia noin puolen metrin välein. Mahdollisesti jokin reunarakente.

Röykkiön halkaisija on 2,5 m ja korkeus 20 cm. Päällä kasvaa mänty.

p=6843541, i=3224061, +- 5 m

Epävarma on myös 3 x 3 x 0,2 m kokoinen **kiviröykkiö 9**, joka on sammaloitunut. Ei vaikuta muinaisjäänökseltä. Ei valokuvaa.

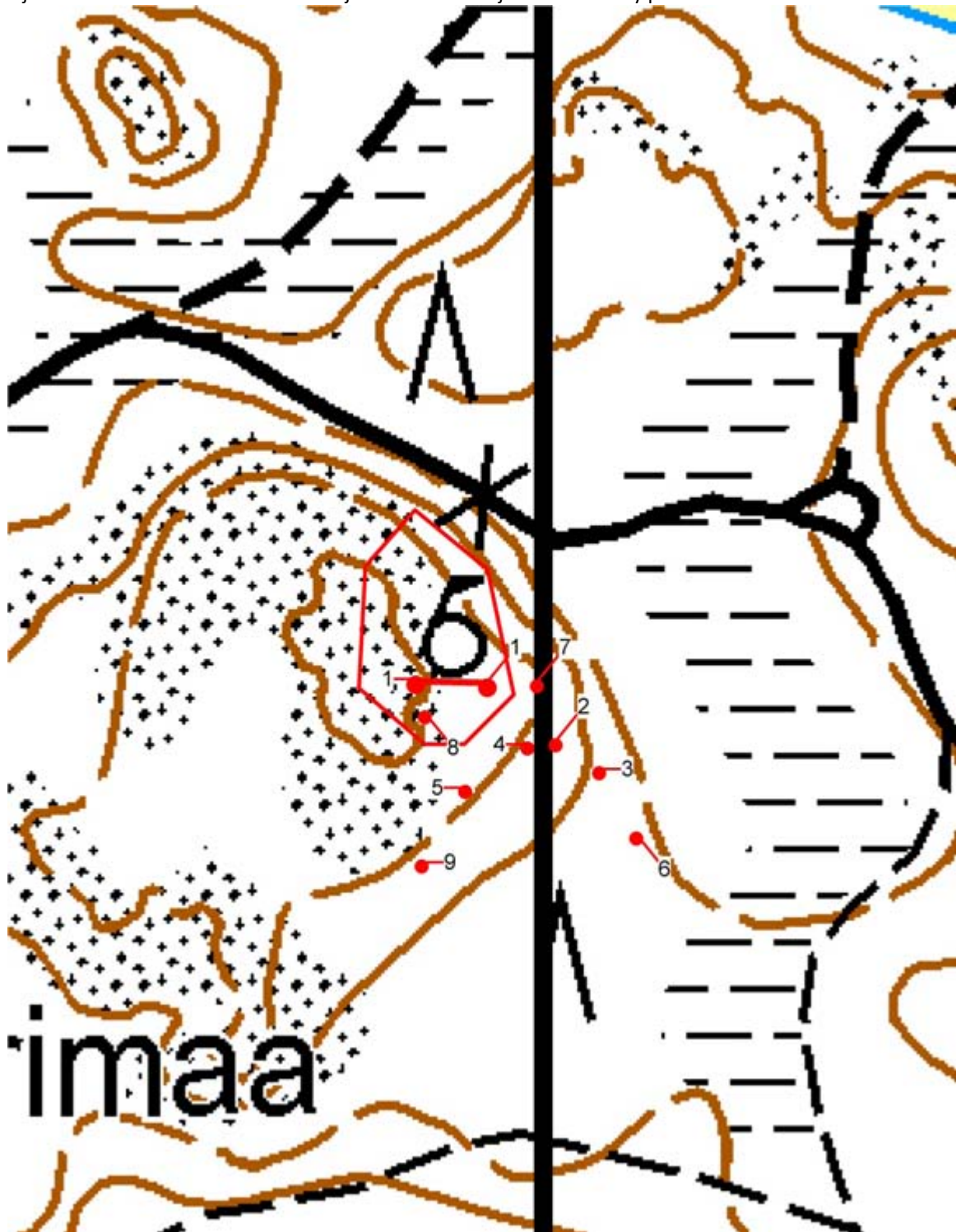
p=6843483, i=3224024, +- 7 m

Tässä dokumentoidut röykkiöt 2-7 jäävät muinaisjäänösrekisterin rajauksen ulkopuolelle, mutta on sijoitettu tähän siksi, että ne sijaitsevat maantieteellisesti ja topografisesti kutakuinkin samalla alueella.

Peruskarttaote

Havaintokohteet on merkitty punaisella pallolla.

Muinaisjäännösrekisterin mukainen muinaisjäännösalueen rajaus on merkitty punaisella viivalla.



© Maanmittauslaitos, lupa nro 756/MML/10

Pohjakartta © Maanmittauslaitos lupanro 756/MML/10



*Röykkiö 1 eri suunnista.*



*Röykkiö 1, E – pään rakenne.*



*Röykkiö 1, W- pään rakenne ja kivivallia, sivuvalli erottuu kuvan keskikohdan oikean yläkulman keskikohdassa.*



*Röykkiö 1, selvempi W – pään sivuvalli. Kuvan värejä on muokattu.*



*Röykkiö 2.*



*Röykkiö 3.*



*Röykkiö 4.*





*Röykkiö 5.*



*Röykkiö 6.*



*Röykkiö 7.*



*Röykkiö 8.*

**Karimaa 3. ryhmä**  
**537010021**

**Perustiedot**

MJ-tyyppi: hautapaikat  
Tyyppin tarkenne: hautaröykkiöt  
Ajoitus: pronssikautinen  
Rauhoitusluokka: 1  
Lukumäärä: 102/115  
Peruskartta: 1044 01 NOORMARKKU  
Merkintä: Muinaisjäänösmerkkejä kartalla.  
Koordinaatit: p: 6843437  
i: 3224234  
z: 25-30  
Koordinaattiselite: Muinaisjäänösrekisterin mukainen alueen keskikoordinaatti.  
Pinta-ala: -  
Etäisyystieto: Noormarkun kirkosta 3,5 km W alueen keskipisteeseen (Muinaisjäänösrekisterissä virheellisesti 6 km NW)

Omistajatiedot Røykkiöt 1-111  
609-466-21-14  
Prihti Timo Erkki  
Ahlaistentie 149 29720 LAMPPI  
  
Røykkiöt 112-115:  
609-466-22-15  
Nolvi Seppo Kalevi  
Vaasantie 1551b 29570 SÖÖRMARKKU

Lisätietoja: -

Arkistotiedot Huurre 1966, Kehusmaa 1968, TYA 1986, Rätty 1989 tms.

Inventointi 2010:  
Aika: 29.4., 3.5.  
Löydöt: -  
Karttaotteet: Peruskarttaote

Kohdekuvaus

**Tutkimuskertomus**

**Sijainti ja maasto:**

Röykkiöt sijaitsevat laajalla alueella noin ½ km matkalla metsäautotien varressa Valtatiestä 8 500-600 m itään. , että maasto vaihtelee huomattavasti, samoin metsätöiden alueet. Aivan pohjoispäässä on kuusimetsää, jossa ainakin tietä lähimpänä olevilla alueilla on tehty metsän harvennusta ja ajettu koneella. Keskivaiheilla, tien mutkan kohdalla itäpuolella metsätöitä ei ole tehty tai niistä on jonkin verran aikaa, länsipuolella jäljet ovat tuoreempia ja siellä röykkiöt ovat peittyneet hakkuujätteeseen ja osan yli on ajettu koneella. Tarkoituksellista vahingoittamista en havainnut. Aivan äärimmäisenä idässä oleva alueen osassa on tehty metsätöitä aivan äskettäin ja hakkuujäte peitti maata paikoin tiiviinä kerroksena.

Maaston muotojen puolesta pohjoisosassa on vetisempiä alueita enemmän kuin korkeammilla sijaitsevilla keski- ja itäosissa. Jälkimmäiset ovat myöskin kovempaa, hiekkapitoisempaa ja paikoin avokallioiden täplittämää maata kuin pohjoisosan kumpareisempi ja kuusivaltaisempi alue. Heti alueen keskiosan länsipuolella on tuoreiden metsätöiden jälkiä.

**Kohteen kuvaus:**

**Röykkiö 1** on säännöllisen pyöreä latomus tasaisessa kuusimetsässä lähellä metsäautotien risteystä ja kääntöpaikkaa. Sen halkaisija on 2,5 m ja korkeus 15-20 cm. S – laidassa näkyy muutama 20-30 cm kivi, muuten röykkiö on täysin sammalen peittämä. Päällä kasvaa kuusi.

p=6843583, 3224147, +- 5 m

**Röykkiö 2** on röykkiöstä 1 6 m S. Se on vahvasti sammaloitunut, halkaisijaltaan 2 m ja 15-20 cm korkea laakea latomus. W-reunassa on näkyvissä yksi kivi, mutta kairalla voi todeta niitä lisää sammalen alla. Päällä kasvaa kuusi.

p=6843567, i=3224152, +- 4 m

**Röykkiö 3** on halkaisijaltaan noin 2,5 m ja 20 cm korkea, kauttaaltaan sammaloitunut ja osin heinittynyt kivikumpare . Aivan metsäautotien itäreunassa kääntöpaikan kohdalla.

p=6843578, i=3224169, +- 5 m

**Röykkiö 4** on 3,5 (W-E) x 2,5 x 0,2 m kokoinen heinittynyt kupera latomus, jonka S – reunassa on isohko, 60 x 30 cm kokoinen matala kivi.

p=6843590, i=3554177, +- 5 m

**Röykkiö 5** on loivassa rinteessä oleva halkaisijaltaan noin 3 m ja 25 cm korkea, osittain sammaloitunut latomus. Näkyvissä on muutama noin 30 cm kokoinen kivi. Ehjä. W-laidassa kasvaa iso kuusi.

p=6843599, i=3224185, +- 5 m

**Röykkiö 6** on aivan röykkiön 5 vieressä – hakkuujätteen takia on mahdoton sanoa, ovatko ne kiinni toisissaan. Röykkiö on pitkänomainen, 4,5 (suurin piirtein N-S) x 2,5 x 0,25 kokoinen isoista 30-40 cm kokoisista kivistä tehty latomus. S – osa on matalampi. Se on kauttaaltaan sammaloitunut. Metsänharvennuksen jäljiltä röykkiön päällä on pieniä rankoja.

p=6843602, i=3224179, +- 4 m

**Röykkiö 7** on röykkiöstä 6 noin 8 m päässä. Se on 2,5 x 2 x 0,4 m kokoinen isoista, 30-40 cm kivistä koottu sammaloitunut kivikasa tasapintaisen noin kuution kokoisen maakiven E – puolella. Röykkiön päällä on metsätöiden jäljiltä oksia ja rankoja, mutta se ei vaikuta vahingoittuneelta.

p=6843602, 3224195, +- 5 m

**Röykkiö 8** on röykkiöstä 7 ison kuusen alla. Se on halkaisijaltaan 1,8 m laajuinen matala sammaloitunut kivikasa tai -latomus. Mahdollisesti muinaisjäänös. Kivien koko 15-25 cm.

p=6843599, i=3224190, +- 4 m

**Röykkiö 9** on ison, matalan maakiven W – puolella oleva kivikko, joka on tullut esiin ison kuusen kaatuessa. Kuusi on sahattu pois. Aivan kivikon takana on avokallio ja siinä syvennys. Kiviä on kiinni myös kuusen juurakossa. Kivet ovat pääasiassa lohjenneita ja 15-25 cm kokoisia, laajuutta on vaikea arvioida, mutta kiviä tuntuu olevan noin 3 x 2 m alalla. Korkeutta ei pysty määrittämään. Mahdollisesti muinaisjäänös. Ei löytöjä.

p=6843626, 3224183, +- 5 m

**Röykkiö 10** on kuusimetsässä noin 5 m metsäautotien reunasta. Sen koko on 4 x 3 x 0,5 m. Selvä röykkiö, joka on sammaloitunut kauttaaltaan, mutta kivet tunteet jaloilla ja kairalla. W – laidassa kasvaa iso kuusi. Ehjä.

p=6843552, i=3224185, +- 5 m

**Röykkiö 11** on 3,5 (W – E) x 3 x 0,5 m kokoinen selvä, sammaloitunut röykkiö. Kiviä ei näy, mutta ne tuntuvat.

p=6843553, i=3224217, +- 5 m

**Röykkiö 12** on 4 (W – E) x 3,5 x 0,3 m kokoinen sammaloitunut selkeä matala latomus. Sijaitsee kuusimetsässä tasaisella maalla. Ehjä.

p=6843563, i=3224199, +- 5 m

**Röykkiö 13** on pieni, 2 (N – S) x 1,5 x 0,2 m kokoinen sammaloitunut kivikko. Todennäköisesti ei ole muinaisjäänös.

p=6843563, i=3224199, +- 5 m

**Röykkiö 14** on pohjakaavaltaan pyöreä 2,5 x 2,5 x 0,2 m kokoinen säännöllinen, laelta tasainen latomus. Se on sammaloitunut ja ehjä.  
p=6843573, i=3224196, +- 5 m

**Röykkiö 15** on tien SW – puolella vajaan 2 m päässä tien reunasta, osittain ojaan valuneena. Sen koko on 3 (SW – NE) x 2 m ja korkeus 15-20 cm. Sammaloitunut ja tien ja/tai ojan teossa vaurioitunut.  
p=6843522, i=3224183, +- 6 m

**Röykkiö 16** on ison maakiven (1,2 x 0,8 x 0,5 m) N – SE puolille levittäytyvä metrin levyinen kivivyöhyke. Kivet ovat 30-40 cm kokoisia. Sijaintialue on matalahko laakea metsäkumpare, jonka puustoa on harvennettu.  
p=6843505, i=3224234, +- 5 m

**Röykkiö 17** on halkaisijaltaan 3,5 m ja 15-20 cm korkea laakea sammaloitunut Röykkiö. Kivet ovat 30-40 cm, paitsi yksi, joka nousee muita ylemmäs ja on noin 0,8 x 0,6 x 0,4 m kokoinen. Silmäkivi?  
p=6843506, i=3224242, +- 5 m

**Röykkiö 18** on 2,5 (W – E) x 2 x 0,2 m kokoinen laakea sammaloitunut latomus. Muutama 20-30 cm kokoinen kivi näkyy.  
p=6843509, i=3224236, +- 5 m

**Röykkiö 19** on halkaisijaltaan 2,5 m ja 15-20 cm korkea laakea sammaloitunut röykkiö . Kivet tuntuvat sammalen läpi, mutta ainoatakaan ei näy maan pinnalle.  
p=6843502, i=3224249, +- 4 m

**Röykkiö 20** on halkaisijaltaan 3 m ja 20 cm korkea, aavistuksen kupera ja kokonaan sammaloitunut kiviröykkiö pienen metsäkumpareen alarinteessä N-puolella.  
p=6843511, i=3224258, +- 5 m

**Röykkiö 21** on 7 (NW-SE) x 3,5 x 0,3-0,4 m kokoinen sammaloitunut soikea röykkiö. Mahdollisesta on myös että kaksi röykkiötä on yhdistetty, sillä rakenteen SE-osa on kuperampi. Kivet ovat 30-40 cm kokoisia osaksi ilmeisesti hieman levinneet alkuperäisten rajojen ulkopuolelle.  
p=6843484, i=3224254, +- 5 m

**Röykkiö 22** on mahdollisesti hajonnut latomus tai pelkkä kivikko. Se on 1,5 (SW-NE) x 1 x 0,5 m korkea keko, jossa kivet ovat 5-20 cm kokoisia. Vieressä on runsaan metrin kokoinen ja 15-20 cm syvä kuoppa. Havaintojen perusteella on vaikea sanoa, on kyseessä kuopan kaivamisen yhteydessä hajonnut röykkiö vai onko kivet nostettu maanoton yhteydessä kuopasta.  
p=6843500, i=3224250, +- 5 m

**Röykkiö 23** on noin 6 (W-E) 3 x 0,4 m kokoinen selkeä pitkänomainen röykkiö. Sen pituusprofiili on aavistuksen kupera, poikittaisprofiili melko tasainen. Hieman sammaloitunut. Kivet ovat 10-30 cm kokoisia ja niitä on näkyvissä melko paljon, ts. röykkiössä on useampi kivikerros, koska kasvillisuus ei ole päässyt juurtumaan sen päälle. Päällä on myös oksia vanhojen metsätöiden jäljiltä. E – päässä röykkiön reunassa on 0,7 x 0,5 x 0,3 m kokoinen kivi.  
p=6843499, i=3224269, +- 5 m

**Röykkiö 24** on noin metrin levyinen ja 20-30 cm korkea kivivyöhyke noin 4 x 2,5 x 1,2 m kokoisien maakiven NE – W – puolilla viiden metrin matkalla. NW – puolella kivivyöhyke on noin 1,5 m leveä. Karikkeen peitossa.  
p=6843562, i=3224258, +- 5 m

**Röykkiö 25** on pohjakaavaltaan 2,5 m ja 20 cm korkea sammaloitunut, aavistuksen kupera latomus. Vieressä on tuulenskaato.  
p=6843507, 3224282, +- 5 m

**Röykkiö 26** on pyöreä, halkaisijaltaan 3 m, 20 cm korkea sammaloitunut latomus. Sen päällä on oksia ja rankoja metsätöiden jäljiltä, mutta röykkiö on ehjä. W-reunassa kasvaa kuusi.  
p=6843498, 3224270, +- 5 m

**Röykkiö 27** on 4,5 (N-S) x 3 x 0,4 m kokoinen sammaloitunut röykkiö 1,2 x 1,2 x 0,4 cm kokoinen maakiven S-puolella. Röykkiön yli on aivan äskettäin ajettu metsäkoneella, jossa yhteydessä sammal on irronnut ja kivet kääntyilleet, mutta ilmeisesti kuitenkin pysyneet alkuperäisillä paikoillaan. Maakivestä 1 m NW on toinen samanlainen maakivi. Näiden kivien välissä on röykkiömäistä kiveystä.  
p=6843523, i=3224280, +- 6 m

**Röykkiö 28** on röykkiön 27 yhteydessä mainitun ulomman maakiven NNW-puolella. Se on 3 x 2 x 0,25 m kokoinen latomus, joka mahdollisesti on muinaisjäänös. Röykkiöt 27 ja 28 muodostavat yhdessä kivien välissä olevan latomuksen kanssa 10 x 3 m kokoinen kivisen alueen. Koska kiveykset eivät kierrä maakivien ympäri, vaan selkeästi rajoittuvat niihin, on kohteet käsitelty erillisinä rakenteina.  
p=6843514, i=3224281, +- 5 m

**Röykkiö 29** on 4 (N-S) x 3 x 0,2 m sammaloitunut, melko laakea latomus. Kivet ovat arviolta 20-30 cm kokoisia. Päällä on rankoja, mutta latomus ei näytä vaurioituneen metsätöissä. Sijaitsee loivassa NW-rinteessä.  
p= 6843538, i=3224267, +- 6 m

**Röykkiö 30** on 4 (W-E) x 3 x 0,3 m kokoinen kupera, sammaloitunut röykkiö mäen NW-rinteessä. Yksi kivi on vääntynyt irti, muuten röykkiö on ehjä. Näkyvissä olevat kivet ovat 15-30 cm kokoisia. Metsää on harvennettu.  
p=6843538, i=3224279, +- 5 m

**Röykkiö 31** on pohjakaavaltaan epämääräisen muotoinen, noin 3 x 3 x 0,4 m kokoinen sammaloitunut kivikasa, jonka vieressä on kuoppa. Muutamia kiviä näkyy sammalen läpi. Ei varma muinaisjäänös.  
p=6843517, i=3224272, +- 6 m

**Röykkiö 32** on 6 (N-S) x 3 x 0,3 m kokoinen röykkiö ympäristöään korkeamman mäentöppärän N-rinteessä lähellä lakea. Se on vahvasti sammaloitunut, kivet ovat arviolta 20-40 cm kokoisia. Pituusprofiili on laakea.  
p=6843476, i=3224295, +- 6 m

**Röykkiö 33** on halkaisijaltaan 2 m ja 20 cm korkea hieman sammaloitunut ja karikkeen peittämä röykkiö mäen N-rinteessä. Kivet ovat 20-30 cm kokoisia.  
p=6843477, i=3224295, +- 8 m

**Röykkiö 34** on halkaisijaltaan 4 m ja 40-50 cm korkea kupera, sammaloitunut röykkiö mäen laella. Sen SE-reunassa on 60x40 cm kokoinen kivi, muut kivet ovat noin 30 cm. Röykkiö on ehjä. Mäellä ei aivan lähiaikoina ole tehty metsätöitä.  
p=6843481, i=3224290, +- 7 m

**Röykkiö 35** on röykkiön NW-puolella oleva halkaisijaltaan 2,5 m ja 50 cm korkea sammaloitunut kiviröykkiö. Päälle on tuotu katkottuja pensaiden oksia. SE – puoli on korkein ja siellä vaikuttaisi olleen tuulenkaato, joka on nostanut kiviä. Röykkiöiden 34 ja 35 välialueella on myös kiviä, mutta korkeusero on sellainen, ettei kyseessä ole todennäköisesti yksi yhtenäinen rakenne.  
p=6843460, i=3224303, +- 6 m

**Röykkiö 36** on halkaisijaltaan 3,5 m ja 20 cm korkea matala, sammaloitunut röykkiö rinteiden ja laen taitteessa. Reunoilla kasvaa isoja puita.  
p=6843468, i=3224313, +- 6 m

**Röykkiö 37** on halkaisijaltaan 3,5 m ja 30-40 cm korkea röykkiö. Pinta on epätasainen ja profiili samoin, mikä johtuu S-laidan tuulenkaadon aiheuttamasta kiveyksen siirtymisestä. N-puoliskossa on 60x20 cm kokoinen muita suurempi kivi.  
p=6843469, 3224281, +- 7 m

**Röykkiö 38** on noin 4 (NW-SE) x 3,5 x 0,7 m kokoinen kekomainen, kauttaaltaan sammaloitunut röykkiö rinteiden ja laen taitteessa. Kivet ovat 15-35 cm kokoisia. Alarinteiden puolella on röykkiön jatkona 2 m matkalla röykkiötä matalampaa kivikkoa, josta on vaikea sanoa, onko röykkiö sortunut siihen suuntaan vai onko kyseessä jonkinlainen lievekiveys tai haudanlaajennus.  
p=6843485, i=3224281, +- 6 m

**Röykkiö 39** on kasa kiviä matalan kolmiomaisen, 1,5 x 1 m laajuisen maakiven S- eli ylärinteen puolella. Kasan koko 2 x 1,5 m ja siinä on isohkoja lohkokiviä. Ei muinaisjäännös.  
p=6843486, i=3224286, +- 5 m

**Röykkiö 40** on 2,5 x 2 0,5 m matala tasainen röykkiö, sammaloitunut ja päällä on oksia metsätyön jäljiltä. S-puolella kulkee vanha traktorin ajoura.  
p=6843473, i=3224266, +- 5 m

**Röykkiö 41** on kahden ison kuusen välissä ja 0,8 x 0,5 x 0,3 m kokoisin maakiven SW – puolella oleva 3 x 3 x 0,3 m ehjä, kupera ja sammaloitunut röykkiö.  
p=6843469, i=3224274, +- 5 m

**Röykkiö 42** on haavan juurella oleva halkaisijaltaan 2 m ja 30 cm korkea sammaloitunut ja kivikumpare. Epävarma muinaisjäännös.  
p=6843486, i=3224258, +- 5 m

**Röykkiö 43** on sammaloitunut, halkaisijaltaan 3 m laajuinen röykkiö mäen alarinteen N-puolella. Korkeus on alarinteen puolella noin 40 cm, ylärinteen puolella vain 15 cm. Röykkiön laki on tasainen.  
p=6843444, i=3224266, +- 6 m

**Röykkiö 44** on pieni, 2,5 (N-S) x 2 x 0,3 kokoinen sammaloitunut ja lehtien peittämä keko, jossa tuntuu kiviä. Epävarma muinaisjäännös.  
p=6843465, i=3224276, +- 6 m

**Röykkiö 45** on 7 (SW-NE) x 6,5 x 0,7 m kokoinen tasalakinen, sammaloitunut röykkiö mäen lakitasanteella. S-reunassa on 1 x 0,8 x 0,6 m kokoinen maakivi ja N-osassa kanto. Pohjakaava on suurin piirtein toisesta puolesta kasaan painunut soikio. Kivet noin 40 cm kokoisia. Päällä on metsätöiden jäljiltä oksia, mutta röykkiö on kuitenkin ehjä.  
p=6843465, i=3224250, +- 6 m

**Röykkiö 46** on epämääräisen muotoinen noin 2 m halkaisijaltaan oleva sammaloitunut kivikasa. E-reunassa on halkaisijaltaan 70 cm maakivi. Epävarma muinaisjäännös.  
p=6843461, i=3224250, +- 5 m

**Röykkiö 47** on halkaisijaltaan 4 m ja 40 cm korkea kekomainen, sammaloitunut röykkiö. Profiilista näkyy, että röykkiön reunat ovat laakeat ja keskikohdalla on selväpiirteinen keko. Päällä on oksia ja tuulenkaato sekä saniaista. Jokin kivi näkyy sammalen seasta.  
p=6843457, i=3224246, +- 5 m

**Röykkiö 48** on matala, sammaloitunut, halkaisijaltaan 3,5 m röykkiö ison kuusen juurella. Epävarma muinaisjäännös.  
p=6843444, i=3224250, +- 5 m

**Röykkiö 49** on halkaisijaltaan 3,5 m ja 20 cm korkuinen matala, laakea ja sammaloitunut latomus mäen laella, ison kuusen juurella. Epävarma muinaisjäännös?  
p=6843440, i=3224242, +- 5 m

**Röykkiö 50** on halkaisijaltaan 3,5 m ja 30 cm korkuinen röykkiö kahden isomman kiven välissä. Sekä röykkiö että kivet ovat sammalen peittämiä, samoin osa vanhoissa metsätöissä röykkiön päälle kasatuista oksista.  
p=6843441, i=3224268, +- 4 m

**Röykkiö 51** on 4,5 x 4 x 0,4 m kokoinen säännöllinen, sammaloitunut ja ehjä latomus.  
p=6843457, i=3224292, +- 4 m

**Röykkiö 52** on 6 (SW-NE) x 5 x 0,5 m kokoinen sammaloitunut röykkiö. Kivien kokoa on vaikea sammalen alta hahmottaa, mutta ne näyttäisivät olevan 30-40 cm. E-reunassa olevassa tuulenkaadossa näkyy joitakin pienempiä. Röykkiö saattaa olla hieman levinyt, mutta sen pahemmin se ei ole vaurioitunut – tuulenkaatokin on vain hieman väännellyt kiviä. Päällä on rankoja vanhojen metsätöiden jäljiltä.  
p=6843455, i=3224299, +- 5 m



**Röykkiö 53** on 1,2 x 0,8 m kokoinen sammaloituneen maakiven ylärinteen eli W-puolella oleva noin 3 x 3 m kokoinen ja 25 cm korkea sammaloitunut kivikumpare. Mahdollisesti muinaisjäänös.  
p=6843442, i=3224274, +- 4 m

**Röykkiö 54** on halkaisijaltaan 3 m ja 25 cm korkea sammaloitunut kivilatomus E-rinteessä. E-reunassa on tasapintainen, 1,2 x 1 m kokoinen maakivi.  
p=6843440, i=3224274, +- 4 m

**Röykkiö 55** on halkaisijaltaan 2,5 m ja 40 cm korkea sammaloitunut kekomainen röykkiö. E-laidassa on maakivi, jonka E-puolella näyttäisi olevan 3 x 3 m laajuinen latomus. Onko se erillinen, on vaikea sanoa.  
p=6843427, i= 3224272, +- 5 m

**Röykkiö 56** on 4,5 x 4 x 0,5 (S-puolella) m kokoinen punaisista hiekkakivilaaoista tehty röykkiö, joka jyrkiksi ladottuja seinämiä lukuun ottamatta on sammaloitunut. Pohjakaava on kulumista pyöristynyt neliö. Kivet ovat irtonaisia. Tämän röykkiön on Turun yliopiston arkeologian oppiaine tutkinut v. 1982 ja nykyinen ulkoasu tuolloin tapahtuneen ennallistamisen tulos. Röykkiö on tehty pienen kallion laelle siten, että kallion korkein kohta on aivan röykkiön vieressä ja siis röykkiö lienee jossain notkelmassa.  
p=6843415, i=3224241, +- 4 m

**Röykkiö 57** on halkaisijaltaan noin 4 m ja 50 cm korkea säännöllinen sammaloitunut kumpare. Koska kiviä ei tunnu, voi kyseessä olla kalliomuodostuma tai kalliomuodostuman varaan tehty röykkiö. Päällä on oksia ja muuta hakkuujätettä.  
p=6843447, i=3224207, +- 5 m

**Röykkiö 58** on 4,5 (W-E) x 2,5 x 0,4 m kokoinen täysin sammaloitunut röykkiömäinen kiveys ison (3 x 2,5 m), matalan ja tasapintaisen E-SW – puolilla. Se sijaitsee pienen kumpareen lakialueella metsäautotien länsipuolella. Paikalla on tehty jonkin verran metsänharvennusta.  
p=6843437, i=3224198, +- 5 m

**Röykkiö 59** on 3 x 3 m laajuinen isojen (halkaisija noin 50 cm) kivien muodostama sammaloitunut keskittymä rinteessä. Koska rinne on muutenkin kivikkoista, voi kyseessä olla vain tavallista tiheämpi luontainen kivikko.  
p=6843431, i=6843431, +- 6 m

**Röykkiö 60** on röykkiön 59 kaltainen. Sekin on isoista, halkaisijaltaan noin 50 cm kokoisista kivistä muodostunut sammaloitunut keskittymä rinteessä noin 4 (N-S) x 3 m alalla. Korkeus on 40 cm.  
p=6843400, i=3224217, +- 5 m

**Röykkiö 61** sijaitsee noin 4 m metsäautotiestä länteen. Se on selkeä, 3 x 3 x 0,3 m kokoinen kauttaaltaan sammaloitunut rakenne. Kivet ovat 20-40 cm kokoisia, jotkin isommista ovat röykkiön reunalla, mutta kehärakennetta ei voi hahmottaa.  
p=6843387, i=3224216, +- 5 m

**Röykkiö 62** sijaitsee metsäautotien mutkassa ja on osittain hajonnut. Se on kupera, noin 3 x 3 x 0,3 m kokoinen pohjakaavaltaan pyöreä heinittynyt röykkiö. Kivet ovat 15-20 cm kokoisia. Päällä kasvaa kuusi.  
p=6843355, i=3224230, +- 4 m

**Röykkiö 63** on 4 (NW-SE) x 3,5 x 0,3 m kokoinen sammaloitunut rakenne noin 7 m tiestä. Joitakin kiviä näkyy sammalen seasta: keskellä kivet ovat 20-40 cm kokoisia, reunoilla 5-25 cm. Röykkiö sijaitsee loivaa kuusikkoisessa rinteessä. Kivet kolisevat jaloissa eli ne ovat irtonaisempia kuin monissa muissa röykkiöissä. Ehkä tämä on Turun yliopiston arkeologian oppiaineen kaivamista?  
p=6843360, i=3224229, +- 3 m

**Röykkiö 64** on aivan tien sekä vesikuopan ja ojan reunassa ja näistä johtuu ilmeisesti se, että se on pahoin hajonnut. Kivet (5-25 cm) ovat 3 (NW-SE) x 1,5 m alalla ja muodostavat ehjiltä osiltaan noin 30 cm korkean latomuksen. Röykkiö on mäen laella.  
p=6843351, i=3224232, +- 4 m

**Röykkiö 65** on halkaisijaltaan 4 m ja 20 cm korkea laakea, sammaloitunut ja kupera röykkiö. Päällä on oksia metsätöiden jäljiltä, mutta röykkiö on ehjä.  
p=6843356, i=3224240, +- 5 m

**Röykkiö 66** on 5 x 4,5 x 0,3 m kokoinen sammaloitunut, paikoin heinää kasvava latomus kuusen alla rinteessä.  
p=6843358, i=3224251, +- 5 m

**Röykkiö 67** on halkaisijaltaan 3 m ja 20 cm korkea latomus rinteessä kuusimetsässä. Jokunen 15-30 cm kivi näkyy.  
p=6843363, i=3224238, +- 5 m

**Röykkiö 68** on 8 (W-E) x 3 x 0,2 m kokoinen soikea, matala ja sammaloitunut tasalakinen latomus. Muutama kivi hieman näkyy, mutta kokoja ei voi arvioida.  
p=6843380, i=3224238, +- 4 m

**Röykkiö 69** on epämääräinen kivikko 3 x 2,5 m alalla mäen rinteiden alapuolisessa tasaisessa metsämaastossa. Epävarma muinaisjäännös.  
p=6843380, i=3224229, +- 5 m

**Röykkiö 70** on 3,5 x 3 x 0,2 m kokoinen sammaloitunut ja paikoin heinää kasvava matala kivikumpare 1,1 x 0,8 x 0,7 m kokoinen maakiven W-puolella. Kivien koko on 15-20 cm. W-puoliskon keskellä on halkaisijaltaan 80 cm ja 20 cm syvä melko tuore kuoppa. Mahdollisesti röykkiön vieressä oleva kanto on nostettu siitä.  
p=6843349, i=3224258, +- 5 m

**Röykkiö 71** on röykkiön 70 yhteydessä kuvatun maakiven E –puolella oleva laakea, 3 x 3 x 0,15 m kokoinen sammaloitunut latomus rinteessä.  
p=6843343, i=3224261, +- 5 m

**Röykkiö 72** on halkaisijaltaan 2 m ja 20 cm korkea, sammaloitunut kupera pieni latomus rinteessä.  
p=6843328, i=3224269, +- 4 m

**Röykkiö 73** on 3,5 (SE-NW) x 2,5 x 0,3 m kokoinen heinää kasvava, paikoin sammaloitunut latomus. Epämääräinen muoto johtuu siitä, että NNE-osa on valunut viereiseen kuoppaan tien reunassa. Päällä kasvaa kuusi.  
p=6843318, i=3224254, +- 4 m

**Röykkiö 74** on jyrkän kupera, 5 x 4 x 0,4 m kokoinen pääasiassa karikkeen peittämä röykkiö, joka paikoin on hiukan sammaloitunut. Päällä kasvaa kuusi ja metsätöiden jäljiltä on jokunen oksa ja ranka päällä. Röykkiö on ehjä. Röykkiön S-puolella on 3 (W-E) x 2 m alalla pienempiä kiviä röykkiötä matalampana latomuksena. Selvä rakenne, joka saattaisi olla esimerkiksi jokin lievekiveys tai kesken jäänyt laajennus.  
p=6843330, i=3224229, +- 5 m

**Röykkiö 75** on rinteessä olevan matalan 1,1 x 0,5 m kokoinen maakiven N-puolella oleva matala, 2 x 2 x 0,2 m kokoinen sammaloitunut latomus.  
p=6843328, i=3224232, +- 5 m

**Röykkiö 76** on 1,2 x 1 m kokoinen matalan maakiven N-NE – puolella oleva noin 2 x 1,8 m alalle levittäytynyt kivilatomus, jossa on 15-20 cm kokoisia kiviä, jotka ovat kääntyilleet traktorin pyörän alla. Sammaloitunut, päällä on hakkuujätettä. Koko laajuutta ja vahingoittumisen astetta on vaikea arvioida luotettavasti.  
p=6843313, i=3224248, +- 5 m

Röykkiö 77 on halkaisijaltaan 3 m ja 20 cm korkea sammaloitunut ja heinää kasvava kupera rakenne rinteessä. Jokunen 20-25 cm kokoinen kivi näkyy. Päällä on kanto.  
p=6843315, i=3224237, +- 5 m

**Röykkiö 78** sijaitsee erillään muista ryhmän 3 röykkiöistä, kuitenkin vain muutaman kymmenen metrin päästä erillisellä pitkänomaisella matalalla mäellä. Mäkeä ympäröi hyvinkin vetinen tasainen alue. Sekä vetisellä alueella että mäellä on tehty metsätöitä, joissa röykkiö on vaurioitunut. Röykkiö on halkaisijaltaan 3 m ja 30 cm kokoinen kupera,

selkeä latomus. Kivet ovat 15-25 cm kokoisia ja ne ovat kääntyilleet ja irtoilleet metsätöiden yhteydessä, mutta rökkiö on kuitenkin vielä niin ehjä, että mm. sen mitat ovat määritettävissä.  
p=6843286, i=3224237, +- 5 m

**Rökkiö 79** sijaitsee harjanteen laella ison kuusen juurella. Se on halkaisijaltaan 4 m ja 30 cm korkea kupera, pohjakaavaltaan pyöreä ehjä rökkiö. Se on sammaloitunut, karikkeen ja vanhojen oksien peittämä.  
p=6843350, i=3224205, +- 7 m

**Rökkiö 80** on tien vieressä oleva heinää kasvava, paikoin sammaloitunut 3,5 x 3,5 x 0,3 m kokoinen hakkuujätteen peittämä latomus. Muutama kivi näkyy, niiden koko on noin 20 cm. Muutama kivi on hieman siirtyillyt, muuten ehjä.  
p=6843338, i=3224229, +- 6 m

**Rökkiö 81** on aivan metsäautotien reunassa mäen tasaisella laella näkyvä heinää kasvava ja lehtikarikkeen osittain peittämä latomus. Kiviä näkyy paljon, niiden koko on 10-30 cm. Latomuksen halkaisija on noin 3 m ja se on maantasainen. Luultavasti paikalla on pidetty ajoneuvoja tai ajettu traktorilla useita kertoja, sillä pintaosa vaikuttaa kuluneelta. Maantasaisena latomus ei liene paljon vaurioitunut.  
p=6843350, i=3224213, +- 6 m

**Rökkiö 82** on selkeä, kauttaaltaan sammaloitunut 6 (W-E) x 4 x 0,8 m kokoinen, pohjakaavaltaan soikea ja ja profiiltaan kupera rökkiö. Reunat erottuvat selkeästi. Mahdollisesti tämä on yksi Turun yliopiston arkeologian oppiaineen alueella kaivamista.  
p=6843359, i=3224198, +- 6 m

**Rökkiö 83** on 4 x 3,5 x 0,2 m kokoinen kupera, karikkeen peittämä pohjakaavaltaan pyöreä latomus ison kuusen alla ja 0,8 x 0,5 x 0,4 m kokoisien kiven E-puolella. Ehjä.  
p=6843353, i=3224198, +- 6 m

**Rökkiö 84** on halkaisijaltaan 2,5 m ja 20 cm korkea kivikasa rinteessä. Epävarma muinaisjäänös.  
p=6843340, i=3224195, +- 8 m

**Rökkiö 85** on halkaisijaltaan 3 m ja 30 cm korkea kumpumainen sammaloitunut rökkiö.  
p=6843347, i=3224185, +- 6 m

**Rökkiö 86** on halkaisijaltaan 3,5 m ja 30 cm korkea, pohjakaavaltaan pyöreä latomus rinteessä. Profiili on kupera. Osittain rökkiö on hakkuujätteen peitossa.  
p=6843359, i=3224173, +- 6 m

**Rökkiö 87** on halkaisijaltaan 3 m ja 20 cm korkea heinää kasvava, paikoin sammaloitunut kupera rökkiö. Maapeitteen läpi näkyy vain pari kiveä.  
p=6843361, i=3224169, +- 6 m

**Rökkiö 88** on 3 x 3 x 0,2 m laajuinen kivikko 3 x 2 x 1,5 kokoisien siirtolohkareen N-puolella hieman ympäristöään korkeammalla mäellä. Mäki on kuitenkin luonnostaan kivinen. Epävarma muinaisjäänös.  
p=6843347, i=3224131, +- 6 m

**Rökkiö 89** on halkaisijaltaan 2,5 m ja 20 cm korkea sammaloitunut kivikasa. Epävarma muinaisjäänös.  
p=6843374, i=3224174, +- 6 m

**Rökkiö 90** on 4 (W-E) x 1,5 x 0,25 m kokoinen soikea latomus. Kivet, joiden koko 20-30 cm, erottuvat jollain tavalla, vaikka rökkiö on sammaloitunut ja sen ympärillä kasvaa pensaita (vadelma?) ja pienen pieniä kuusia. Profiili on laakea.  
p=6843389, i=3224200, +- 4 m

**Rökkiö 91** on pieni, 2 (W-E) x 1,5 x 0,25 m kokoinen latomus pienten kuusten alla. Se on hieman sammaloitunut ja karikkeen peittämä melko selvästi erottuva latomus, jonka W – seinä on suora ja SW – kulma muodostaa suorankulman.  
p=6843389, 3224198, +- 5 m

**Röykkiö 92** on halkaisijaltaan 4 m, 30 cm korkea sammaloitunut kekomainen röykkiö metsäautotien vieressä olevasta isosta maakivestä 5 m SW.

p=6843394, i=3224214, +- 5 m

**Röykkiö 93** on röykkiön 91 yhteydessä mainitun maakiven ja toisen, pienemmän maakiven SW – puolella oleva, hakkuujätteen osittain peittämä sammaloitunut, 1,5 m (W-E) x 1 x 0,3 m kokoinen kivikeko. On mahdollista, ettei se ole muinaisjäännös, vaan esimerkiksi tienteossa siirreltyjen kivien keko tai viereistä kuopasta nostettu.

p=6843401, i=3224220, +- 5 m

**Röykkiö 94** on kivikkoa noin 6 (W-E) x 2 m alalla melkein maanpinnan tasolla, mahdollisesti sijaitsee jossain maanpinnan kuopassa tai painanteessa. Epävarma muinaisjäännös.

p=6843390, i=3224173, +- 4 m

**Röykkiö 95** on 1,2 x 1,1 x 0,5 m kokoisen maakiven N-SW – puolilla oleva 1,2 m leveä ja 3 m pitkä maantasainen kivikko. Sammaloitunut, karikkeen ja kasvillisuuden peittämä, mutta muutama kivi erottuu. Epävarma muinaisjäännös.

p=6843419, i=3224192, +- 5 m

**Röykkiö 96** on 1,4 x 1 x 0,4 m kokoisen sammaloituneen maa kiven NE-E – puolilla on sammaloitunut 3 (NW-SE) x 2 m alalla kivikkoa, jonka korkein kohta (noin 30-40 cm) on kiinni maakivessä. Ehjä, päällä kasvaa halkaisijaltaan 20 cm koivu. Sijaitsee pienen kumpareen loivalla rinteellä.

p=6843423, i=3224173, +- 4 m

**Röykkiö 97** on 2 x 1,4 x 0,7 m kokoisen, N-osasta lohjenneen maakiven W – puolella oleva 3 (SW-NE) x 1 m laajuinen sammaloitunut kivikko. Maakiven vieressä on niin ikään sammaloitunut kuoppa – ehkä poistettu kyseisestä paikasta on kanto -, josta nousseet kivet ovat näkyvissä.

p=6843420, i=3224191, +- 4 m

**Röykkiö 98** on halkaisijaltaan 3 m ja 25 cm korkea kekomainen röykkiö harjanteen laella. Hieman sammaloitunut, mutta pääasiassa röykkiötä peittävät heinä ja hakkuujäte. Röykkiö vaikuttaa kuitenkin ehjältä.

p=6843432, i=3224168, +- 5 m

**Röykkiö 99** on sammaloitunut maantasainen, 3 (SW-NE) x 1,5 m laajuinen kivikko harjanteen laella, 1,2 x 0,9 x 0,3 m SW – puolella. Vaikuttaa sijaitsevan jossain maanpinnan kuopassa tai painanteessa. Epävarma muinaisjäännös.

p=6843447, i=3224188, +- 4 m

**Röykkiö 100** on 3,5 (W-E) x 2 x 0,15 m kokoinen kivikko harjanteen ulostyöntyvän niemekkeen laella. Sammaloitunut, kivet ovat 30-40 cm kokoisia ja yksi on vääntynyt ylös, muuten ehjä. Epävarma muinaisjäännös.

p=6843449, i=3224167, +- 6 m

**Röykkiö 101** on röykkiön 100 vieressä oleva halkaisijaltaan 3 m ja 20 cm korkea sammaloitunut latomus. Ympärillä on tehty metsätöitä, mutta rakenne on ehjä.

p=6843445, i=3224156, +- 5 m

**Röykkiö 102** on noin 4 x 4 x 0,3 m kokoinen pohjakaavaltaan pyöreä, pinnalta sammaloitunut ja paikoin heinää kasvava röykkiö.

p=6843252, i=3224443, +- 5 m

**Röykkiö 103** on 4 x 4 x 0,2 m kokoinen sammaloitunut ja heinittynyt röykkiö harjanteen laella.

p=6843259, i=3224434, +- 5 m

**Röykkiö 104** on 1,5 x 1,3 x 0,2 m kokoinen kivikeko, jossa kivien halkaisija on noin 30 cm. Se on kauttaaltaan sammaloitunut. Röykkiö sijaitsee hyvin tasaisella, kivettömällä harjanteen lakialueella, joka olisi sovelias asuinpaikaksi, mitään ei kuitenkaan löydetty.

p=6843233, i=3224468, +- 6 m

**Röykkiö 105** on halkaisijaltaan 3,5 m ja 30 cm korkea röykkiö tien viereisen ojan reunassa tasaisella metsämaalla. Röykkiö on osittain sammalen ja heinän peittämä ja sen profiili on laakea.  
p=6843285, i=3224458, +- 5 m

**Röykkiö 106** on halkaisijaltaan 3 m ja 20 cm korkea, heinää ja sammalta kasvava kumpare tasaisessa metsämaastossa harjanteen laella.  
p=6843278, i=3224459, +- 6 m

**Röykkiö 107** on 4 x 3 x 0,4 m kokoinen sammaloitunut, alun perin ilmeisesti pyöreä röykkiö, jonka yksi sektori leikattu pois tien viereistä ojaa tehtäessä. Korkeus voi osittain johtua hajonneesta sektorista nostetuista tai nousseista kivistä.  
p=6843272, i=3224441, +- 6 m

**Röykkiö 108** on halkaisijaltaan 3 m ja 40 cm korkea sammaloitunut röykkiö rinteessä, jossa on tehty aivan äskettäin metsätöitä. Röykkiö on kuitenkin säilynyt ehjänä.  
p=6843262, i=3224495, +- 5 m

**Röykkiö 109** on 2,5 x 2,5 x 0,4 m kivikasa rinteessä tien vieressä. Kumpumainen ja kauttaaltaan sammaloitunut. Alueella on tehty aivan äskettäin metsätöitä ja röykkiö on peittynyt hakkuujätteen. Se on kuitenkin ehjä.  
p=6843270, i=3224393, +- 6 m

**Röykkiö 110** on todennäköisesti luonnonkivikko rinteessä. Sen koko on 3 x 2 x 0,22 m, kivet ovat isoja, noin 40 cm halkaisijaltaan ja pohjakaavaltaan kivikko on epämääräinen. Se on sammaloitunut ja paikoin heinittynyt.  
p=6843281, i=3224406, +- 6 m

**Röykkiö 111** on myös ilmeisesti luonnonkivikko. Se on halkaisijaltaan noin 1 m ja 20 cm korkea kivikko, jossa on 15-20 cm kokoisia kiviä hakkuujätteen alla.  
p=6843268, i=3224377, +- 6 m

**Röykkiö 112** sijaitsee pienen erillisen mäen kumpareen laella. Mäellä on aivan äskettäin tehty metsäharvennusta melko rajusti ja maata peittää sekä hakkuujäte että työkoneiden rengasurat. Röykkiö sijaitsee yhden ajouran vieressä ja on halkaisijaltaan noin 2 m ja 20 cm korkea rakenne. Kivet ovat 25-30 cm kokoisia ja ne ovat väentyilleet ja siirtyilleet koneen alla. Osittain sammaloitunut.  
p=6843262, i=3224143, +- 6 m

**Röykkiö 113** sijaitsee samalla mäellä kuin röykkiö 112, mutta on ehjä. Sen päällä on hakkuujätettä. Se on 5 (NNE-SSW) x 3 x 0,2 m kokoinen sammaloitunut latomus mäen korkeimmalla kohdalla.  
p=6843277, i=3224143, +- 6 m

**Röykkiö 114** sijaitsee kuten röykkiöt 113 ja 112. Se on kekomainen, halkaisijaltaan noin 2 m ja 40 cm korkea, mutta korkeus ja kekomainen muoto voivat johtua myös päällä olevista kannoista. Osa kivistä on melko pieniä, 10-15 cm. Hakkuujäte peittää tätäkin röykkiötä.  
p=6843277, i=3224142, +- 7 m

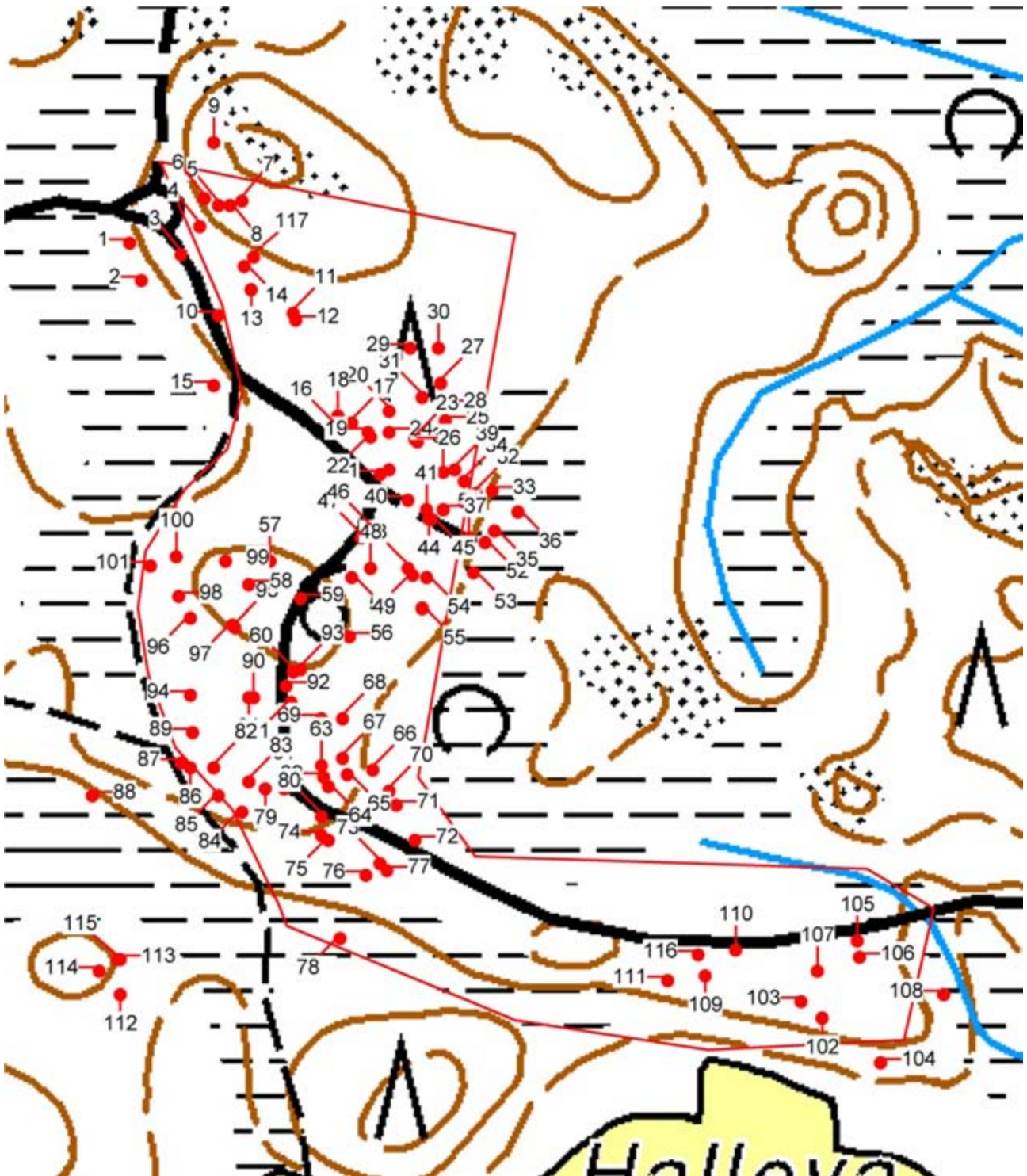
**Röykkiö 115** on 3 x 2 x 0,3 m kokoinen heinän ja hakkuujätteen peittämä rakenne traktorin ajouralla lähellä röykkiötä 113. 15-20 cm kokoisia kiviä näkyy jonkin verran.  
p=6843277, i=3224142, +- 7 m

Peruskarttaote

Havaintokohteet on merkitty punaisella pallolla.

Muinaisjäännösrekisterin mukainen muinaisjäännösalueen rajaus on merkitty punaisella viivalla.

Numero 116 on rajamerkki MUUT KOHTEET: Rajamerkit, numero 12.



© Maanmittauslaitos, lupa nro 756/MML/10

Pohjakartta © Maanmittauslaitos lupanro 756/MML/10



*Röykkiö 1.*



*Röykkiö 2.*



*Röykkiö 3.*



*Röykkiö 4.*





*Röykkiö 5.*



*Röykkiö 6.*



*Röykkiö 7.*



*Röykkiö 8.*



*Röykkiö 9.*



*Röykkiö 10.*



*Röykkiö 11.*



*Röykkiö 12.*



*Röykkiö 13.*



*Röykkiö 14.*



*Röykkiö 15.*



*Röykkiö 16.*



*Röykkiö 17.*



*Röykkiö 18.*



*Röykkiö 19.*



*Röykkiö 20.*





*Röykkiö 21.*



*Röykkiö 22.*



*Röykkiö 23.*



*Röykkiö 24.*



*Röykkiö 25.*



*Röykkiö 26.*



*Röykkiö 27.*



*Röykkiö 28.*



*Röykkiö 29.*



*Röykkiö 30.*



*Röykkiö 31.*



*Röykkiö 32.*



*Röykkiö 33.*



*Röykkiö 34.*



*Röykkiö 35.*



*Röykkiö 36.*





*Röykkiö 37.*



*Röykkiö 37 tuulenskaato.*



*Röykkiö 38.*



*Röykkiö 39.*



*Röykkiö 40.*



*Röykkiö 41.*



*Röykkiö 42.*



*Röykkiö 43.*



*Röykkiö 44.*



*Röykkiö 45.*



*Röykkiö 46.*



*Röykkiö 47.*



*Röykkiö 48.*



*Röykkiö 49.*



*Röykkiö 50.*



*Röykkiö 51.*





*Röykkiö 52.*



*Röykkiö 53.*



*Röykkiö 54.*



*Röykkiö 55.*



*Röykkiö 56.*



*Röykkiö 57.*



*Röykkiö 58.*



*Röykkiö 59.*



*Röykkiö 60.*



*Röykkiö 61.*



*Röykkiö 62.*



*Röykkiö 63.*



*Röykkiö 64.*



*Röykkiö 65.*



*Röykkiö 66.*



*Röykkiö 67.*





*Röykkiö 68.*



*Röykkiö 69.*



*Röykkiö 70.*



*Röykkiön 70 kuoppa.*



*Röykkiö 71.*



*Röykkiö 72.*



*Röykkiö 73.*



*Röykkiö 74.*



*Röykkiön 74 S-puolella oleva latomus.*



*Röykkiö 75.*



*Röykkiö 76.*



*Röykkiö 77.*



*Röykkiö 78.*



*Röykkiö 79.*



*Röykkiö 80.*



*Röykkiö 81.*





*Röykkiö 82.*



*Röykkiö 83.*



*Röykkiö 84.*



*Röykkiö 85.*



*Röykkiö 86.*



*Röykkiö 87.*



*Röykkiö 88.*



*Röykkiö 89.*



*Röykkiö 90.*



*Röykkiö 91.*



*Röykkiö 92.*



*Röykkiö 93.*



*Röykkiö 94.*



*Röykkiö 95.*



*Röykkiö 96.*



*Röykkiö 97.*





*Röykkiö 98.*



*Röykkiö 99.*



*Röykkiö 100.*



*Röykkiö 101.*



*Röykkiö 102.*



*Röykkiö 103.*



*Röykkiö 104.*



*Röykkiö 105.*



*Röykkiö 106.*



*Röykkiö 107.*



*Röykkiö 108.*



*Röykkiö 109.*



*Röykkiö 110.*



*Röykkiö 111.*



*Röykkiö 112.*



*Röykkiö 113.*





*Röykkiö 114.*



*Röykkiö 115.*



*Hakkujätteen peittämä alue, jolla pitäisi aikaisempien tietojen mukaan olla röykkiötä.*

**Kantola I**  
**537010023**

**Perustiedot**

MJ-tyyppi: kivirakenteet  
Tyypin tarkenne: rökkiöt  
Ajoitus: pronssikautinen  
Rauhoitusluokka: 1  
Lukumäärä: 4/2  
Peruskartta: 1044 01 NOORMARKKU  
Merkintä: Muinaisjäänösmerkki peruskartalla

Koordinaatit: p: 6843755  
i: 3225249  
z: 30  
Koordinaattiselite: Muinaisjäänösrekisterin mukainen.  
Pinta-ala: -  
Etäisyystieto: Noormarkun kirkosta 2,5 km WNW

Omistajatiedot 609-464-1-1364  
Paala, Olli Pekka, k. 5.3.2008 jakamattoman kuolinpesän osakkaat:  
Paala Pirkko Helena, Kaharinpellontie 4 29600 NOORMARKKU  
Paala Outi Helena, Mattilantie 1 as. 7 28220 PORI  
Paala Timo Antero, Käppärätie 7 as. 11 28120 PORI  
Paala Sanna Pauliina, Kylänraitti 21 28200 PORI  
Paala Pirkko Helena, Kaharinpellontie 4 29600 NOORMARKKU  
Paala Outi Helena, Mattilantie 1 as. 7 28220 PORI  
Paala Timo Antero, Käppärätie 7 as. 11 28120 PORI  
Paala Sanna Pauliina, Kylänraitti 21 28200 PORI

Arkistotiedot Huurre 1966, TYA 1985

Inventointi 2010:  
Aika: 20.6.  
Löydöt: -  
Karttaotteet: Peruskarttaote

Kohdekuvaus

**Tutkimuskertomus**

**Sijainti ja maasto:**

Rökkiöt sijaitsevat Pori-Vaasa tiestä 1,8 km itään, Kantolan talosta noin 400 m länsiluoteeseen. Paikka on vanhan pellon pohjoisreunassa olevan metsäisen avokallion länsipäässä. Ympäröivillä metsäalueilla on tehty metsätöitä, mutta kallion laki on koskematon. Sen eteläreunalle on kuitenkin tehty koju, josta on näkymä vanhalla pellolla oleva ruokintapaikalle.

**Kohteen kuvaus:**

**Rökkiö 1** on selkeä, 6 (W – E) x 4 x 0,4 m kokoinen sammaloitunut ja jäkälöitynyt rökkiö pienen kallion laen N – reunalla. Rökkiön N – puolella on 3 -4 m korkea kalliojyrkäne, joka laskee viereiseen metsään. Rökkiö on melko ehjä, joskin hieman kiviä on levinnyt lähimpään ympäristöön. Kivet ovat pääasiassa 20 – 40 cm kokoisia, muutama on hieman isompi, 40 – 50 cm.  
p=6843745, i=3225231, +- 6 m

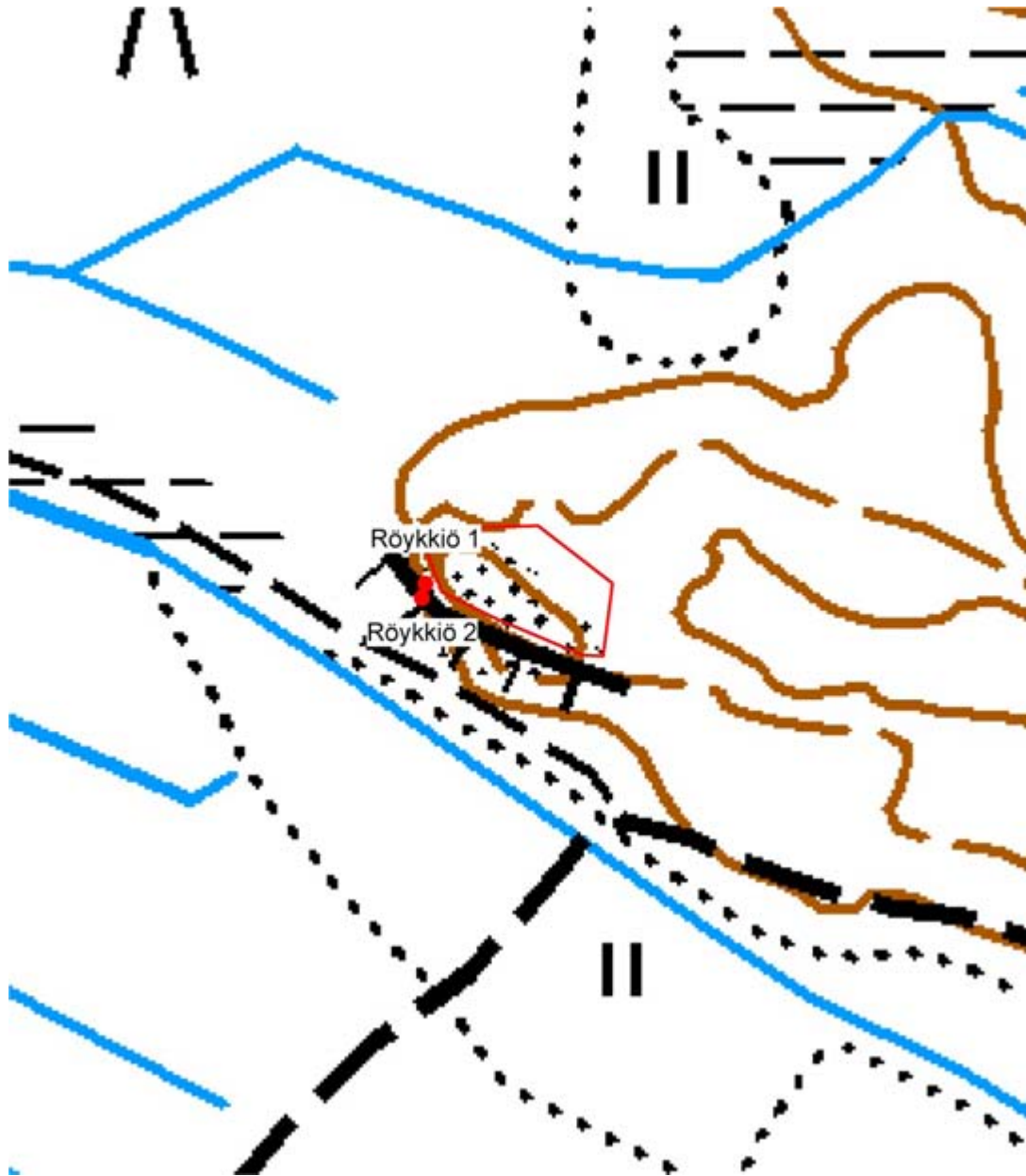
**Rökkiö 2** on 5 (W – E) x 3 x 0,3 m sammaloitunut rakenne laen W – puolella painanteessa. Kivet ovat 20 – 40 cm kokoisia. S – seinämä on silmiinpistävän suora. Rökkiö on ehjä.  
p=6843741, i=3225230, +- 4 m

Röykkiön 1 kaakkoispuolella noin 1-2 m on pieni kivikasa irrallaan röykkiöstä. Säännöllisyytensä vuoksi se voi olla latomus.

Peruskarttaote

Havaintokohteet on merkitty punaisella pallolla.

Muinaisjäännösrekisterin mukainen muinaisjäännösalueen raja on merkitty punaisella viivalla.



© Maanmittauslaitos, lupa nro 756/MML/10

Pohjakartta © Maanmittauslaitos lupanro 756/MML/10



*Röykkiö 1.*



*Röykkiö 2.*

**Kuivaniitty**  
**537010024**

**Perustiedot**

MJ-tyyppi: hautapaikat  
Tyypin tarkenne: hautaröykkiöt  
Ajoitus: pronssikautinen  
Rauhoitusluokka: 1  
Lukumäärä: 1  
Peruskartta: 1044 01 NOORMARKKU  
Merkintä: -

Koordinaatit: p: 6844240  
i: 3224459  
z: 30

Koordinaattiselite: Muinaisjäännösrekisterin mukainen.  
Pinta-ala: -  
Etäisyystieto: Noormarkun kirkosta 3,5 km WNW

Omistajatiedot: 609-464-10-19  
A. Ahlström Osakeyhtiö  
Laviantie 22, 29600 Noormarkku.

Arkistotiedot: Huurre 1966, TYA 1985

Inventointi 2010:  
Aika: 20.6.  
Löydöt: -  
Karttaotteet: Peruskarttaote

Kohdekuvaus

**Tutkimuskertomus**

**Sijainti ja maasto:**

Röykkiö sijaitsee Pori-Vaasa -tiestä 900 m itään tasalakisen, paikoin jyrkkäreunaisen kallion laen N-reunassa. Kalliolla kasvaa muutamia puita, mm. röykkiön päällä on kuusia ja iso mänty. Ympäristö on pääasiassa soista metsää, josta kohoaa louhikkoisia harjanteita ja kallioita.

**Kohteen kuvaus:**

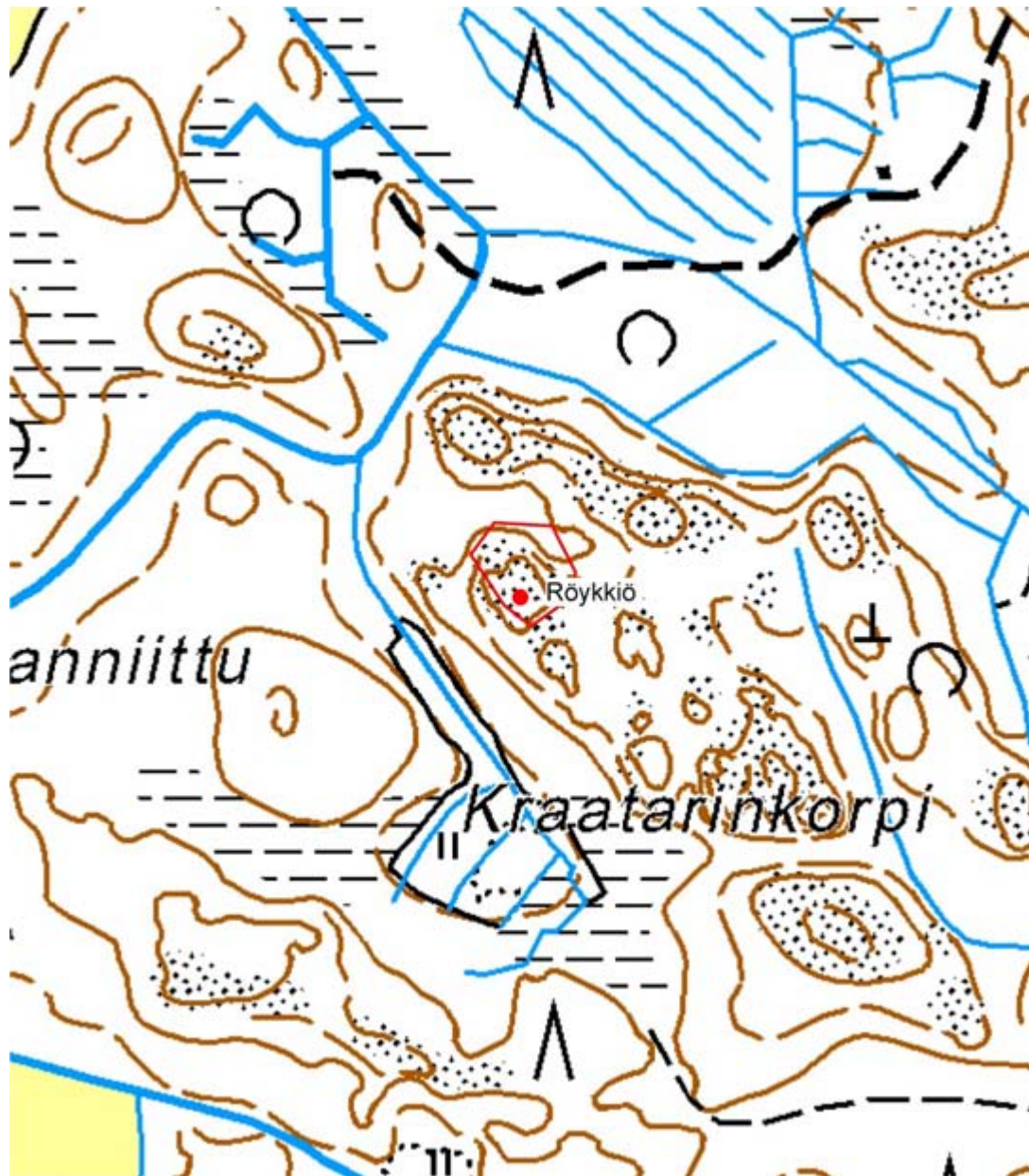
Röykkiö on jäkälöitynyt, 9 (NW – SE) x 6 x 0,6 m kokoinen. Toinen pää on puiden alla, mikä vaikeuttaa luotettavan kokoarvion tekoa. Röykkiön SE – osassa on pitkänomainen, 6 (NNW – SSE) x 0,8 m kokoinen kaivettu kuoppa, joka ilmeisesti ulottuu kallioon asti. Kuoppa ja siitä nostetut kivet ovat sammaloituneet, eivät vielä jäkälöityneet. Kivet on nostettu kaivannon W-puolelle. Kivien koko röykkiössä on 20–30 cm.

p= 6844217, i= 3224462, +- 4 m

Peruskarttaote

Havaintokohteet on merkitty punaisella pallolla.

Muinaisjäännösrekisterin mukainen muinaisjäännösalueen raja on merkitty punaisella viivalla.



© Maanmittauslaitos, lupa nro 756/MML/10

Pohjakartta © Maanmittauslaitos lupanro 756/MML/10





*Röykkiö eri suunnista kuvattuna.*



*Röykkiöön kaivettu kuoppa.*

**Saunalaakso**  
**537010025**

**Perustiedot**

MJ-tyyppi: kivrakenteet  
Tyypin tarkenne: rökkiöt  
Ajoitus: pronssikautinen  
Rauhoitusluokka: 1  
Lukumäärä: 15/27  
Peruskartta: 1044 01 NOORMARKKU  
Merkintä: -

**Koordinaatit:**

p: 6844349  
i: 3222952  
z: 30  
Koordinaattiselite: Muinaisjäännösrekisterin mukainen keskikoordinaatti.  
Pinta-ala: -  
Etäisyystieto: Noormarkun kirkosta 4,9 km WNW

**Omistajatiedot**

Rökkiöt 5-10, 17-18  
609-466-5-84  
Walli Juha Sakari  
Kissanmäentie 7 29600 NOORMARKKU

Rökkiöt 1-4, 11-16, 19-27  
609-466-5-113  
Haapanen Tauno Olavi  
Kivelänkuja 8 29600 NOORMARKKU

**Arkistotiedot**

Huurre 1966, TYA 1986

**Inventointi 2010:**

Aika: 5.5.  
Löydöt: -  
Karttaotteet: Peruskarttaote

**Kohdekuvaus**

**Tutkimuskertomus**

**Sijainti ja maasto:**

Saunalaakson rökkiöt sijaitsevat mäellä ja sen viereisellä laakealla harjanteella pienen umpeen kasvavan pellon läheisyydessä. Suurimmalla osalla alueesta on tehty eriaikoina metsätöitä, vain pellon eteläpuolinen mäen harjanne on säästynyt niiltä. Tuoreimpia metsätyöt ovat harjanteella, jossa kasvaa tiheässä pientä puustoa. Toinen ryhmä sijaitsee aukiolla, joka todennäköisesti myös on ollut peltoa, sillä kuviot ovat säännöllisiä. Pelto on pieni ja paikoin kapea ja sen umpeen kasvaminen on edennyt jo pitkälle.

**Kohteen kuvaus:**

**Rökkiö 1** on halkaisijaltaan 2,5 m ja 20 cm korkea selkeä sammaloitunut rökkiö pienen hiekkaisen mäen tasaisella laella. Sen päällä on vanhaa hakkuujätettä metsänharvennuksen jäljiltä. Kivet ovat keskimäärin 20-30 cm kokoisia, W – laidassa on yksi hieman isompi (noin 40 cm), rökkiön korkeinen kivi. Mäellä kasvaa pääasiassa kuusia aivan pienistä hyvin suuriin asti.

p=6844330, i=3222955, +- 4 m

**Röykkiö 2** on röykkiöstä 1 7 m WSW. Se on halkaisijaltaan noin 3,5 m ja 20 cm korkea sammaloitunut latomus. Kivet ovat 15-20 cm kokoisia. Osa kivistä näkyy kuopassa latomuksen NW – laidassa olevassa tuulken kaadon tekemässä kuopassa. Sitä lukuun ottamatta röykkiö on ehjä.  
p=6844331, i=3222952, +- 4 m

**Röykkiö 3** on sammaloitunut, päällä kasvavien pienten kuusten ja peittävän hakkuujätteen takia hankalasti määritettävä kivikasa. Kivet ovat kuitenkin samanlaisia kuin röykkiöissä 1 j 2. Koko on arviolta 3 x 3 x 0,2 m, mutta pohjakaavan muodosta ei voi sanoa mitään varmaa. NW – laidassa erottuu 0,7 x 0,4 x 0,3 m kokoinen muita isompi kivi.  
p=6844354, i=3222956, +- 4 m

**Röykkiö 4** on 3,5 x 3 x 0,3 m kokoinen, 20-40 cm kivistä tehty latomus, joka on osittain sammaloitunut ja osittain heinittynyt. Se sijaitsee vanhalla hakkuuaukiolla, jolla kasvaa pitkää heinää. Toisessa puoliskossa kasvaa noin 1,5 m korkuisia kuusia melko tiheässä, mutta niidenkin juurella erottuu muutama kivi. Päällä on myös hakkuujätettä.  
p=6844348, i=3222947, +- 5 m

**Röykkiö 5** on E – puolella olevan 0,4 x 0,8 x 0,3 ja NW – puolella 0,8 x 0,5 x 0,2 m maakiven välissä oleva 2,5-3 x 3 0,2 m kokoinen latomus. Ilmeisesti metsätyön jäljiltä röykkiön kivet ovat esillä, niiden koko on 10-25 cm. Paikoin kiveys on sammaloitunut ja ilmeisesti se on vanhoissa metsätöissä vaurioitunut. Metrin mittaisia kuusen ja männyn taimia kasvaa ympärillä, maapohjaa peittää vahva heinä.  
p=6844379, i=3222905, +- 4 m

**Röykkiö 6** on noin 2,5x1 m laajuinen, sammalen ja heinän alla oleva kasa kiviä, joiden halkaisija on 15-25 cm. Maanpinta on latomuksen kohdalla ja ympärillä hieman kuopalla, ehkä metsätöiden jäljiltä. Muita kiviä ei ympäristössä näkynyt ja kyseessä on ehkä hajonnut latomus tai ei lainkaan muinaisjäännös.  
p=6844383, i=3222897, +- 4 m.

**Röykkiö 7** on 3 (W-E) x 2,5 x 0,2 m kokoinen vaurioitunut latomus tai röykkiö, kivien koko 10-25 cm, sammaloitunut ja heinittynyt. Rakenteen keskellä on W-E –suuntainen ura, jonka S-puolella on pystyssä (rajakiven tapainen) kivi.  
p=6844393, i=322288, +- 5 m

**Röykkiö 8** on kahden, 1,4 x 0,7 x 0,5 m ja 0,8 x 0,7 x 0,4 m kokoisten maakivien välissä ja NE –puolella oleva, 15-25 cm kokoisista kivistä muodostunut , sammaloitunut ja heinittynyt 3 (NW-SE) x 2 x 0,2-0,3 m kokoinen rakenne. Latomus on vaurioitunut metsätöissä, sen pinta on epätasainen ja jotkin kivistä ovat haljenneet.  
p=6844390, i=3222871, +- 4 m

**Röykkiö 9** on halkaisijaltaan 4 m, melkein maantasainen sammaloitunut ja heinittynyt kiveys pienen kallion laidalla. Kivet ovat samankokoisia kuin edellisissäkin röykkiöissä.  
p=6844356, i=3222843, +- 4 m

**Röykkiö 10** on 3 x 3 m alalla oleva kivikko, joka on hajonnut ilmeisesti metsäkoneen alla, jonka ura kulkee keskeltä latomusta. Se sijaitsee kumpareen SW – rinteessä vetisen alueen yläpuolella. SW – laidassa on noin 0,8 x 0,8 x 0,4 m kokoinen maakivi röykkiön alarinteen puoleisessa osassa. Paikoin röykkiö on sammaloitunut, paikoin näkyvissä on 15-40 cm kokoisia kiviä.  
p=6844369, i=3222898, +- 4 m

**Röykkiö 11** on 3,5 (N-S) x 2 x 0,6 m kokoinen sammaloitunut kivikeko, joka lienee vahingoittunut metsätöissä. Päällä on oksia. S – puolella on 1,5 x 1 x 0,4 m kokoinen maakivi ja W – laidassa 1,3 x 0,7 x 0,3 kokoinen. Röykkiö lienee alun perin tehty niiden varaan.  
p=6844353, i=3222914, +- 5 m

**Röykkiö 12** on laakea, halkaisijaltaan 3 m ja 10-15 cm korkea latomus. Sammaloitunut, mutta muutama kivi kuitenkin näkyy. NW – puolella muutama pieni kuusi ja SE – puolella iso, halkaisijaltaan 50-60 cm haapa. Röykkiö vaikuttaa ehjältä.  
p=6843333, i=3222928, +- 4 m

**Röykkiö 13** on noin 4 (SW-NE) x 3 x 0,5 m kokoinen kekomainen sammaloitunut röykkiö. Se on osaksi pienten kuusten peittämä, mikä vaikeuttaa havaintojen tekoa. Kivet ovat 20-40 cm. Röykkiö on ehjä.  
p=6844337, i=3222938, +- 4 m

**Röykkiö 14** on 3 x 2,5 x 0,3 m kokoinen rahkasammalta kasvava kivikasa kahden halkaisijaltaan noin 60 cm maakiven (SE- ja SW – laidoissa) varassa rinteessä kuusimetsän rajalla. Epävarma muinaisjäänös.  
p=6844327, i=3222926, +- 5 m

**Röykkiö 15** on noin 2,5 x 2 x 0,1 m kokoinen keskittymä röykkiöissä olevien kaltaisia kiviä rinteessä sammalen alla. Ehjä. Epävarma muinaisjäänös?  
p=6844322, i=3222952, +- 6 m

**Röykkiö 16** on suurin alueella havaituista rakenteista. Se sijaitsee muista poiketen tasamaalla mäen W – puolella tiheässä kuusikossa, osaksi kuusten allakin, joten sen kokoa oli vaikea arvioida ja valokuvaaminenkaan ei onnistunut kunnolla. Röykkiö vaikuttaa olevan 5 x 5 x 0,8 m kokoinen kekomainen, sammaloitunut röykkiö. Päällä on oksia ja röykkiö sijaitseekin puustosta ja maaston heinäisyydestä päätellen vanhalla hakkuuaukiolla. NNW- reunassa on noin kuution kokoinen maakivi, muuten kivet ovat 10-25 cm kokoisia. Ehjä.  
p=6844288, i=3222957, +- 4 m

**Röykkiö 17** on 1,4 x 1 x 0,3 m kokoinen maakiven E-puolella oleva 3 (W-E) x 2 x 0,5 m kokoinen sammaloitunut kiviröykkiö pienellä tasanteella muuten kostealla vanhalla hakkuuaukiolla, joka on kasvamassa umpeen(koivua ja pientä kuusta). Kivien koko on 20-40 cm. Profiili on jyrkkäreunainen, mutta laelta tasainen. Todennäköisesti ulkoasu on metsätöiden jäljiltä. E – päässä on vanha kanto.  
p=6844325, i=3222856, +- 3 m

**Röykkiö 18** on hajanainen kivikko kolmiomaisen, 1,2 x 0,9 x 0,3 m kokoinen maakiven ympärillä 5 x 2 m alueella. Kivet ovat 20-30 cm kokoisia ja osa niistä on vastikään lohkeillut. Sijainti kuten röykkiö 17.  
p=6844338, i=3222849, +- 3 m

**Röykkiö 19** on halkaisijaltaan 3 m ja noin 40 cm korkea kekomainen, hakkuu- ja raivausjätteen peittämä röykkiö avoimella alueella, ehkä vanhalla pellolla. Päällä kasvaa pensaita. Vaikea määrittää.  
p=6844247, i=3222051, +- 5 m

**Röykkiö 20** on halkaisijaltaan 3 m ja 30 cm korkea sammaloitunut röykkiömäinen rakenne.  
p=6844253, i=3223057, +- 4 m

**Röykkiö 21** on halkaisijaltaan 2 m ja 40 cm korkea kivikasa metsän ja avoimen alueen rajalla.  
p=6844271, i=3223051, +- 5 m

**Röykkiö 22** on halkaisijaltaan 4 m ja 40 cm korkea sammaloitunut kekomainen röykkiö avoimen alueen reunassa. Päällä on hakkuujätettä.  
p=6844272, i=3223069, +- 4 m

**Röykkiö 23** on ison maakiven S – puolella oleva 2 x 2 m laajuinen keko 20-40 cm kokoisia kiviä. Maakiven päälle on koottu 10-20 cm kiviä.  
p=6844291, i=3223051, +- 4 m

**Röykkiö 24** on avoimen alueen ja metsän rajassa oleva noin 4 x 3 x 0,5 kokoinen sammaloitunut röykkiö.  
p=6844307, i=3223066, +- 5 m

**Röykkiö 25** on 8 (NW-SE) x 1-2 m kokoinen pitkä rakenne avoimen alueen ja kallion rajalla. Sammaloitunut, kivet ovat 20-30 cm kokoisia. Rakenne kapenee SE – päähän.  
p=6844307, i=3223066, +- 5

**Röykkiö 26** on halkaisijaltaan noin 1 m maakiven juuressa oleva 1 m leveä, kiveä kiertävä 3 m pitkä kivikko, joka on 30 cm korkea. Kivet ovat 15-25 cm kokoisia.  
p=6844266, i=3223052, +- 5 m

**Röykkiö 27** on 3 x 2,5 x 0,3 m kivikeko avoimen alueen reunassa osittain viereisen metsäisen alueen kuusten alla. S –  
pää on rikkoutunut ja siinä näkyy 10-20 cm kokoisia kiviä.  
p=6844274, i=3223065, +- 5 m

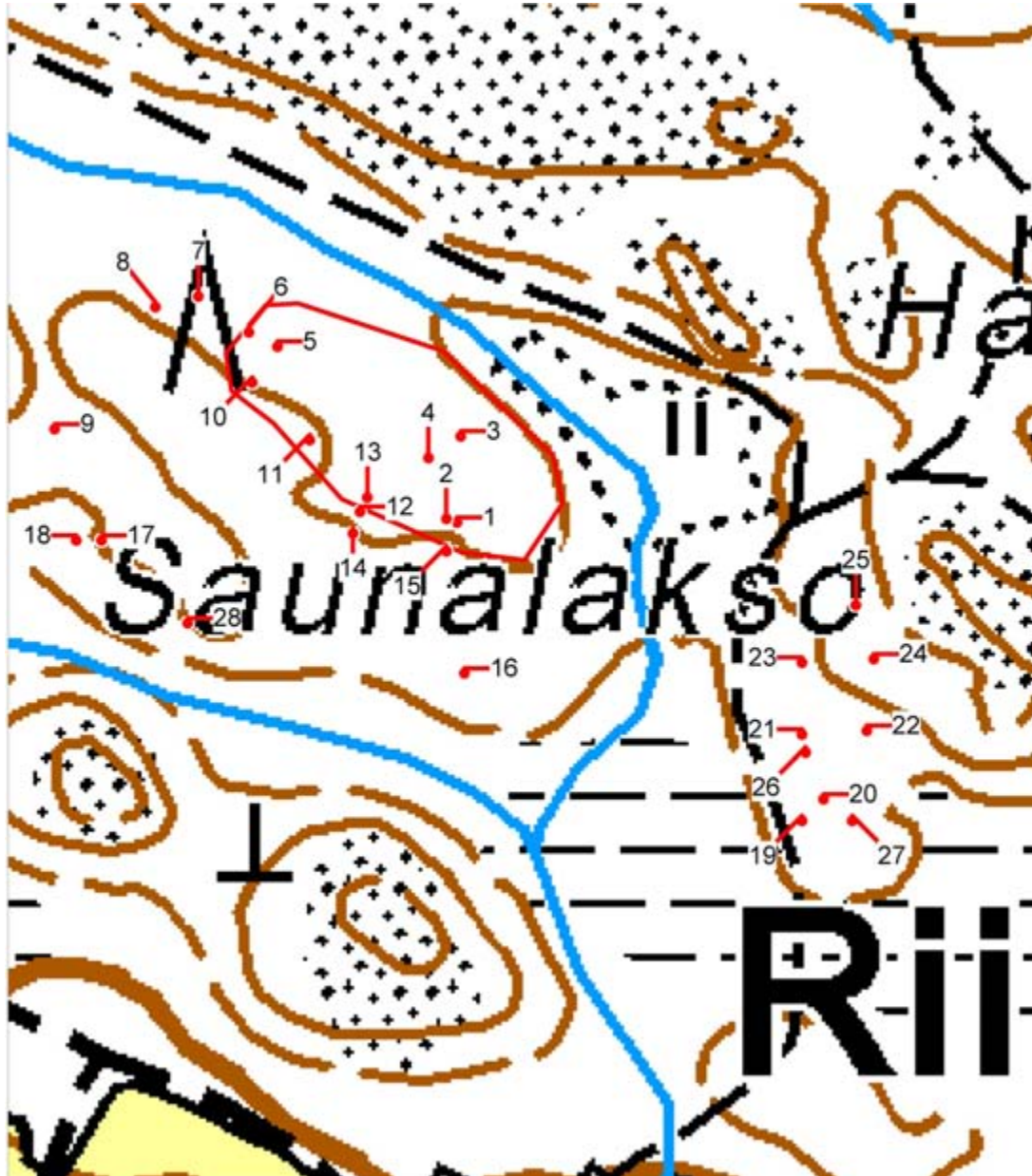
Röykkiöitä 20-27 pidettiin kenttätöytä tehtäessä Huurteen inventoimina peltoraunioina, joten niiden tarkastus jäi pintapuoliseksi, vaikka niiden ulkoasua ihmettelinkin. Useat nimittäin muistuttavat muilla alueilla tarkastettuja pronssikautisia hautaraunioita. Myöhemmin havaitsin, että peltorauniot todellisuudessa sijaitsivat alueesta runsaat 100 m etelään (ja jäivät tarkastamatta), joten kyseessä olivat eri rakenteet ja ilmeisesti esihistorialliset hautarauniot. Vaikka havainto tehtiin kenttätöyjäksen aikana, ei alueelle enää ehditty palata. Jatkossa, jos alue tulee uudelleen tarkistettavaksi, on huomioitava, että vain avoin alue tarkastettiin (jolla silläkin on ainakin yksi dokumentoimaton mahdollinen rakenne röykkiöstä 19 kymmenkunta m S), joten ainakin lähimmät metsäalueet olisi käytävä läpi, varsinkin tämän alueen ja röykkiöiden 1-18 välinen osa. Toinen dokumentoimaton, melko selvä pieni röykkiö maakiven juuressa on avoimen alueen W – puolella traktoritien takana metsässä noin 20-30 m röykkiöstä SW.

Peruskarttaote

Havaintokohteet on merkitty punaisella pallolla.

Muinaisjäännösrekisterin mukainen muinaisjäännösalueen raja on merkitty punaisella viivalla.

Numero 28 on MUUT KOHTEET: Rajakivi 13.



© Maanmittauslaitos, lupa nro 756/MML/10

Pohjakartta © Maanmittauslaitos lupanro 756/MML/10



*Röykkiö 1.*



*Röykkiö 2.*





*Röykkiön 2 kiviä tuulenkaadossa.*



*Röykkiö 3.*



*Röykkiö 4.*



*Röykkiö 5.*



*Röykkiö 6.*



*Röykkiö 7.*



*Röykkiö 8.*



*Röykkiö 9.*



*Röykkiö 10.*



*Röykkiö 11.*



*Röykkiö 12.*



*Röykkiö 13.*



*Röykkiöiden 12 ja 13 ympäristö.*



*Röykkiö 14.*



*Röykkiö 15.*



*Röykkiö 16.*





*Röykkiö 17.*



*Röykkiö 18.*



*Röykkiöiden 1 – 18 sijaintialue.*



*Röykkiö 19.*



*Röykkiö 20.*



*Röykkiö 21.*



*Röykkiö 22.*



*Röykkiö 23.*



*Röykkiö 24.*



*Röykkiö 25.*



*Röykkiö 26.*



*Röykkiö 27.*

**Kultakallio**  
**537010026**

**Perustiedot**

MJ-tyyppi: hautapaikat  
Tyyppin tarkenne: hautaröykkiöt  
Ajoitus: pronssikautinen  
Rauhoitusluokka: 1  
Lukumäärä: 1  
Peruskartta: 1044 01 NOORMARKKU  
Merkintä: Muinaisjäänösmerkki kartalla

Koordinaatit: p: 6844957  
i: 3222686  
z: 35

Koordinaattiselite: Muinaisjäänösrekisterin mukainen.  
Pinta-ala: -  
Etäisyystieto: Noormarkun kirkosta 5,4 km WNW

Omistajatiedot 609-464-1-353  
Peltonen Esko Sakari  
Sepänkatu 13 B 6 40720 JYVÄSKYLÄ

Arkistotiedot Huurre 1966, TYA 1985

Inventointi 2010:  
Aika: 20.6.  
Löydöt: -  
Karttaotteet: Peruskarttaote

Kohdekuvaus

**Tutkimuskertomus**

**Sijainti ja maasto:**

Kultakallio on laaja, paikoin jyrkkärinteinen kallioalue, jonka laella on kalliokumpareita ja niiden välissä notkelmia. Ympäröivät alueet ovat metsäisiä, osin avohakattuja metsäseutuja.

**Kohteen kuvaus:**

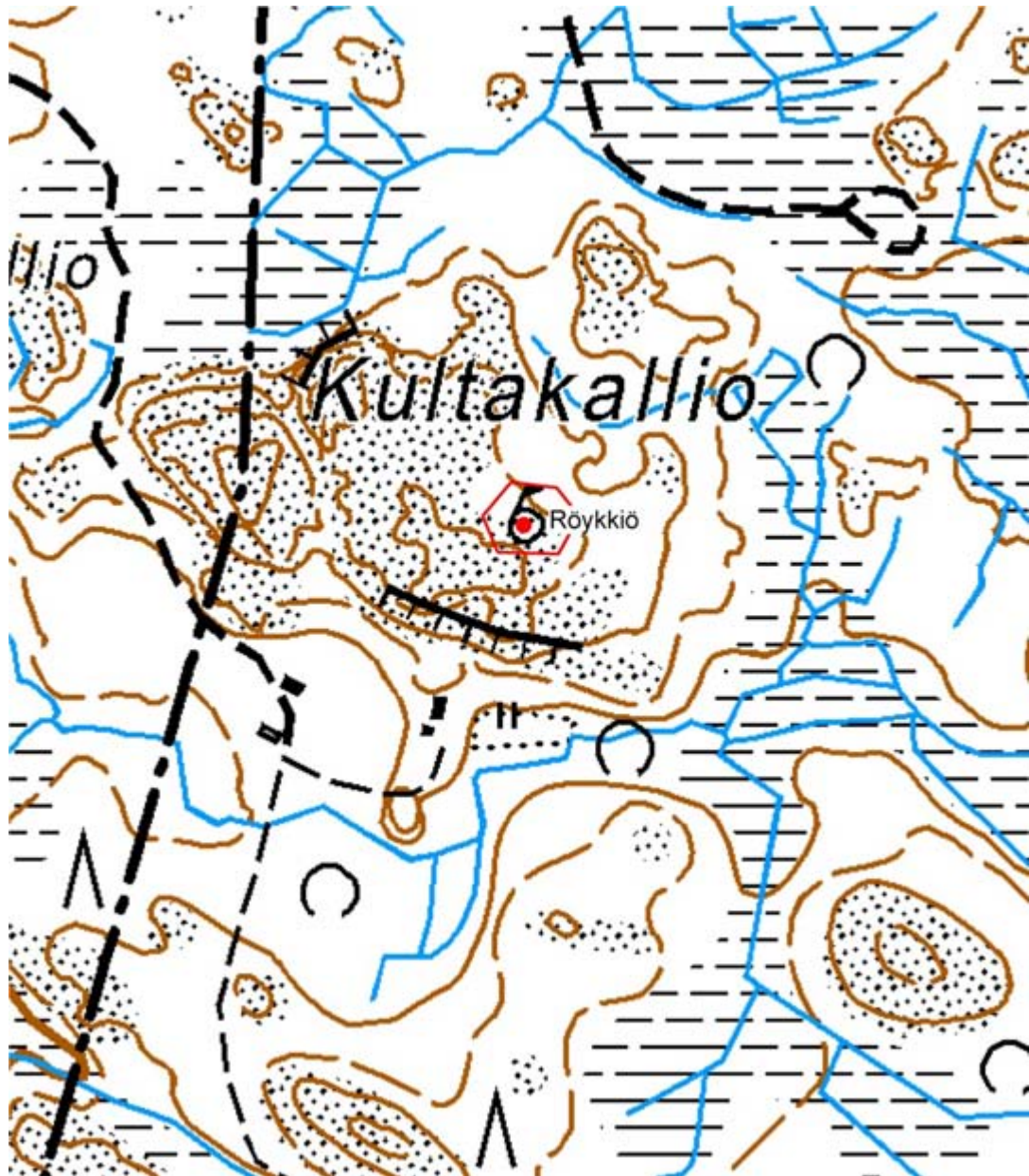
Röykkiö on halkaisijaltaan 8 m ja noin 1,1 m korkea. Se sijaitsee aivan kallion lakialueen metsäisellä itäreunalla, itäpuolella on vielä hieman matalampi, melko laaja kallioalue, jonka jälkeen maastoon vanhaa hakkuualueutta, joka on ojitettu ja kasvaa erittäin tiheästi pari-kolmemetristä koivua. Röykkiön keskellä on kolmemetrinen, noin metrin syvyinen kuoppa, jonka pohja on tasainen. Tähän tasaiseen pohjaan on kaivettu vielä yksi, noin 50x50 cm kokoinen neliömäinen kuoppa. Kuoppa on sammaloitunut, muuten röykkiö on jäkälöitynyt. Kivien koko on 20-50 cm.

p=6844952, i=3222683, +- 3 m

## Peruskarttaote

Havaintokohteet on merkitty punaisella pallolla.

Muinaisjäännösrekisterin mukainen muinaisjäännösalueen rajaus on merkitty punaisella viivalla.



© Maanmittauslaitos, lupa nro 756/MML/10

Pohjakartta © Maanmittauslaitos lupanro 756/MML/10





*Röykkiö.*



*Röykkiöön kaivettu kuoppa.*

**Kärri**  
**537010027**

**Perustiedot**

MJ-tyyppi: hautapaikat  
Tyyppin tarkenne: hautaröykkiöt  
Ajoitus: pronssikautinen  
Rauhoitusluokka: 1  
Lukumäärä: 1  
Peruskartta: 1044 01 NOORMARKKU  
Merkintä: Muinaisjäänösmerkki kartalla

Koordinaatit: p: 6845555  
i: 3226219  
z: 25-30  
Koordinaattiselite: Muinaisjäänösrekisterin mukainen.  
Pinta-ala: -  
Etäisyystieto: Noormarkun kirkosta 3 km NNW

Omistajatiedot 609-464-1-1418  
Hatanpää Pia Hillevi ja Virtanen Atte Johannes  
Puskalantie 50 29600 NOORMARKKU

Arkistotiedot Huurre 1966, TYA 1985

Inventointi 2010:  
Aika: 20.6.  
Löydöt: -  
Karttaotteet: Peruskarttaote

Kohdekuvaus

**Tutkimuskertomus**

**Sijainti ja maasto:**

Röykkiö sijaitsee pienellä maapeitteisellä kalliokumpareella metsäalueella, jossa on tehty raskaita metsätöitä. Niitä on tehty myös mäen laella ja röykkiön kohdalla.

**Kohteen kuvaus:**

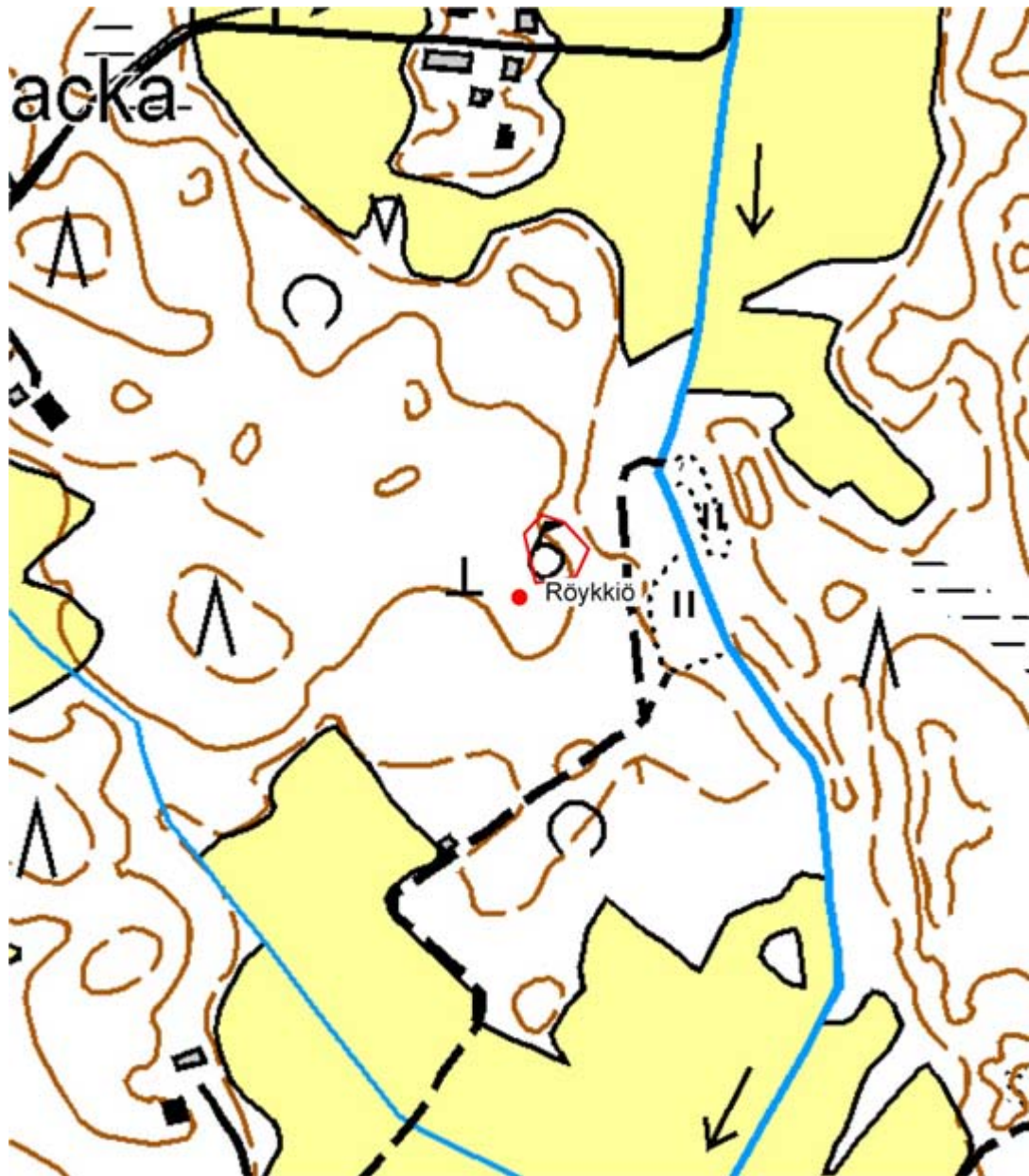
Huurteen mukaan röykkiö on pohjois-etelä-suuntainen sammaloitunut kiveys, jonka koko on 11,5 x 4,4 m. Nyt havaittiin mäen laella vain halkaisijalta 4 m ja 30 cm korkea pyöreähkö röykkiö ja sen eteläpuolella kivikkoinen 4 (S – N) x 2 m ja 20 cm korkea jatke. Havaintojen tekoa vaikeutti tiivis havupuista syntynyt hakkuujätekerros, joka peittää koko röykkiön. Puita on kaadettu röykkiön kohdalta ja sen yli on ajettu ainakin kerran traktorilla, jolloin kiviä on vääntynyt pois paikoiltaan. Lisäksi hakkuujätteen läpi tuntuu muutamia puolimetrisiä kuopanteita, joista yksi on näkyvissäkin. Selitystä näiden kuoppien synnylle ei keksitty. Pieniä mäntyjä on jätetty kasvamaan röykkiön päälle. Kivien koko on 20-30 cm.

p=6845527, i=3226200, +- 6 m

Peruskarttaote

Havaintokohteet on merkitty punaisella pallolla.

Muinaisjäännösrekisterin mukainen muinaisjäännösalueen rajaus on merkitty punaisella viivalla.



© Maanmittauslaitos, lupa nro 756/MML/10

Pohjakartta © Maanmittauslaitos lupanro 756/MML/10



*Röykkiö eri suunnista kuvattuna.*

**Lammela**  
**537010028**

**Perustiedot**

MJ-tyyppi: hautapaikat  
Tyypin tarkenne: hautaröykkiöt  
Ajoitus: pronssikautinen  
Rauhoitusluokka: 2  
Lukumäärä: 1  
Peruskartta: 1044 01 NOORMARKKU  
Merkintä: -

Koordinaatit: p: 6849249  
i: 3230401  
z: 45

Koordinaattiselite: Muinaisjäännösrekisterin mukainen.  
Pinta-ala: -  
Etäisyystieto: Noormarkun kirkosta 6,8 km NNE

Omistajatiedot 609-464-8-32  
Lammela, Aino Margareetta  
Ei osoitetietoja

Arkistotiedot Huurre 1966, TYA 1985

Inventointi 2010:  
Aika: 19.5.  
Löydöt: -  
Karttaotteet: Peruskarttaote

Kohdekuvaus

**Tutkimuskertomus**

**Sijainti ja maasto:**

Kivikkoinen maapohjainen mäki, jolla kasvaa mäntyjä ja kuusia. Alueen halki menee metsätie ja paikalta on otettu myös maa-ainesta.

**Kohteen kuvaus:**

Röykkiö on halkaisijaltaan noin 5 m ja 50 cm korkea sammaloitunut ja sijaitsee metsässä tien vieressä ja melko lähellä viereistä pihamaata. Röykkiön keskellä on halkaisijaltaan 1 m ja 20 cm syvä kuoppa, josta kivet on nostettu röykkiön päälle. Myös ohikulkeva tie on hieman rikkonut röykkiön reunaa. Kivien koko on 10-25 cm ja ne on selkeästi valikoitua, jos vertaa maastoon. Päällä kasvaa pieniä kuusia.

Viereisen talon omistajan mukaan on suulin kohdalta purettu röykkiö ja pihatien reunassa on myös kiviaineksensa puolesta röykkiöön rinnastuva kivikasa, joka osaksi on peittänyt kookkaampien kivien alle.

Aluetta ei ehditty tarkastaa röykkiön dokumentointia huolellisemmin, mutta on mahdollista, että ainakin metsäalueella voi olla lisää röykkiöitä.

p=6849215, i=3230416, +- 6 m

Peruskarttaote

Havaintokohteet on merkitty punaisella pallolla.

Muinaisjäännösrekisterin mukainen muinaisjäännösalueen raja on merkitty punaisella viivalla.



© Maanmittauslaitos, lupa nro 756/MML/10

Pohjakartta © Maanmittauslaitos lupanro 756/MML/10



*Röykkiö.*

**Hiittenkiukaanmäki**  
**537010030**

**Perustiedot**

MJ-tyyppi: kivirakenteet  
Tyyppin tarkenne: röykkiöt  
Ajoitus: pronssikautinen  
Rauhoitusluokka: 1  
Lukumäärä: 1  
Peruskartta: 1044 01 NOORMARKKU  
Merkintä: Muinaisjäänösmerkki kartalla

Koordinaatit: p: 6841545  
i: 3236332  
z: 62,5  
Koordinaattiselite: Muinaisjäänösrekisterin mukainen.  
Pinta-ala: -  
Etäisyystieto: Noormarkun kirkosta 8,8 km E

Omistajatiedot 609-465-1-45  
A. Ahlström Osakeyhtiö  
Laviantie 22 29600 NOORMARKKU

Arkistotiedot Huurre 1966, TYA 1985

Inventointi 2010:  
Aika: 3.6.  
Löydöt: -  
Karttaotteet: Peruskarttaote

Kohdekuvaus

**Tutkimuskertomus**

**Sijainti ja maasto:**

Röykkiö on kivikkoisen ja metsäisen mäen laella korkeimmalla kohdalla. Alueella ei näytä tehdyn metsätöitä pitkään aikaan, mitä johtunee erittäin kivisestä maastosta – alempana kivet ovat isoja, ylemmäs tultaessa ne pienevät, mutta ovat edelleen luontaisia lohkokiviä.

**Kohteen kuvaus:**

Röykkiö on noin 14 x 14 m laajuinen kivikko, lievästi kumpumainen ja enimmillään noin 80 cm korkea. Täysin sammaleen peittämä. Poiketen muusta kiviaineksesta ympäristössä röykkiön kivet ovat pyöreähköjä ja niitä on useassa kerroksessa. Kivien koko on 20-40 cm. SW – puoliskoon on kaivettu 4 (W-E) x 1 m kokoinen kuoppa, joka on ainakin 3 kivikerrosta syvä. Kivet on nostettu SW – puolelle. Muuten röykkiö on ehjä. Vaikka kivikko näyttääkin röykkiömäiseltä, se kuitenkin lienee ainakin alun perin luontainen pirunpelto. Samanlaisia on muitakin, ks. esimerkiksi Rajakangas ja Lehtikangas, ts. kivikkoisen mäen korkeimmalla kohdalla olevia useampikerroksisia kivikenttiä.  
p=6841537, i=3236316, +- 4 m



Peruskarttaote

Havaintokohteet on merkitty punaisella pallolla.

Muinaisjäännösrekisterin mukainen muinaisjäännösalueen raja on merkitty punaisella viivalla.



© Maanmittauslaitos, lupa nro 756/MML/10

Pohjakartta © Maanmittauslaitos lupanro 756/MML/10



*Röykkiö tai röykkiömäinen pirunpelto.*



*Kuoppa.*

**Rajasalo-Viitaluoto**  
**537010031**

**Perustiedot**

MJ-tyyppi: asuinpaikat  
Tyypin tarkenne:  
Ajoitus: kivikautinen  
Rauhoitusluokka: 2  
Lukumäärä: 1  
Peruskartta: 1044 04 RUDANMAA  
Merkintä: -

Koordinaatit: p: 6840591  
i: 3238716  
z: 62,5  
Koordinaattiselite: Muinaisjäännösrekisterin mukainen.  
Pinta-ala: -  
Etäisyystieto: Noormarkun kirkosta 11,3 km ESE

Omistajatiedot Muinaisjäännösrekisterin mukainen raja-  
us ulottuu seuraavien tilojen alueelle:

609-465-2-144  
Forsten Aila Maaria ja Forsten Markku Akseli  
Laviantie 1380a 29600 NOORMARKKU

609-465-2-7  
Arve Ritva Annikki  
Viljantie 14 28360 PORI

609-465-2-19  
Vuorinen Kalervo Juhani  
Paattilammintie 3 29600 NOORMARKKU

Arkistotiedot Huurre 1966

Inventointi 2010:  
Aika: 26.5.  
Löydöt: -  
Karttaotteet: Peruskarttaote

Kohdekuvaus

**Tutkimuskertomus**

**Sijainti ja maasto:**

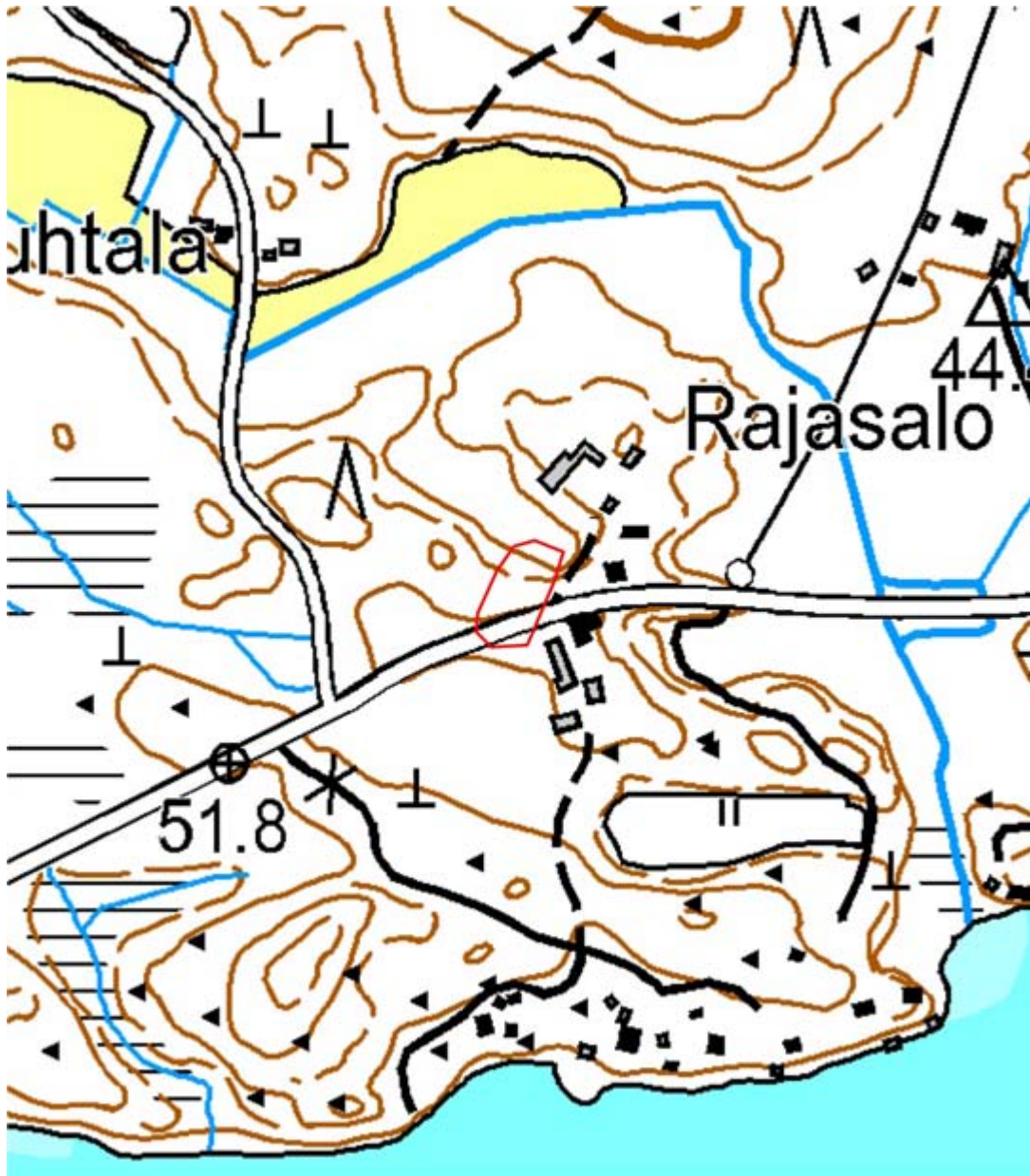
Metsäistä ja metsitettyä vanhaa peltoa sekä nykyistä pihamaata Lassilaan vievän tien kummallakin puolella.

**Kohteen kuvaus:**

Alueen luonne on muuttunut Huurteen inventoinnista siten, että se on kauttaaltaan metsäistä maastoa sekä kaupan, joka nykyään on asuinkäytössä, pihamaata. Avonaisia maastonkohtia ei näkynyt missään. Peltokäytön jälkeen alueen maasto on tasaista ja siellä täällä on jonkinlaisia raivauskivikoita. Mitään merkkejä asuinpaikasta ei havaittu.

Peruskarttaote

Muinaisjäännösrekisterin mukainen muinaisjäännösalueen rajaus on merkitty punaisella viivalla.



© Maanmittauslaitos, lupa nro 756/MML/10

Pohjakartta © Maanmittauslaitos lupanro 756/MML/10



*Asuinpaikka-alueita idästä.*

**Isokallio**  
**537010032**

**Perustiedot**

MJ-tyyppi: asuinpaikat  
Tyyppin tarkenne:  
Ajoitus: kivikautinen  
Rauhoitusluokka: 2  
Lukumäärä: 1  
Peruskartta: 1044 04 RUDANMAA  
Merkintä: -

Koordinaatit: p: 6841410  
i: 3237787  
z: 40

Koordinaattiselite: Muinaisjäännösrekisterin mukainen.  
Pinta-ala: -  
Etäisyystieto: Noormarkun kirkosta 9,9 km ESE

Omistajatiedot 609-465-2-108  
Heikkilä Elma Tellervo  
Haukijärventie 139 29600 NOORMARKKU

Arkistotiedot Huurre 1966

Inventointi 2010:  
Aika: 26.5.  
Löydöt: -  
Karttaotteet: Peruskarttaote

Kohdekuvaus

**Tutkimuskertomus**

**Sijainti ja maasto:**

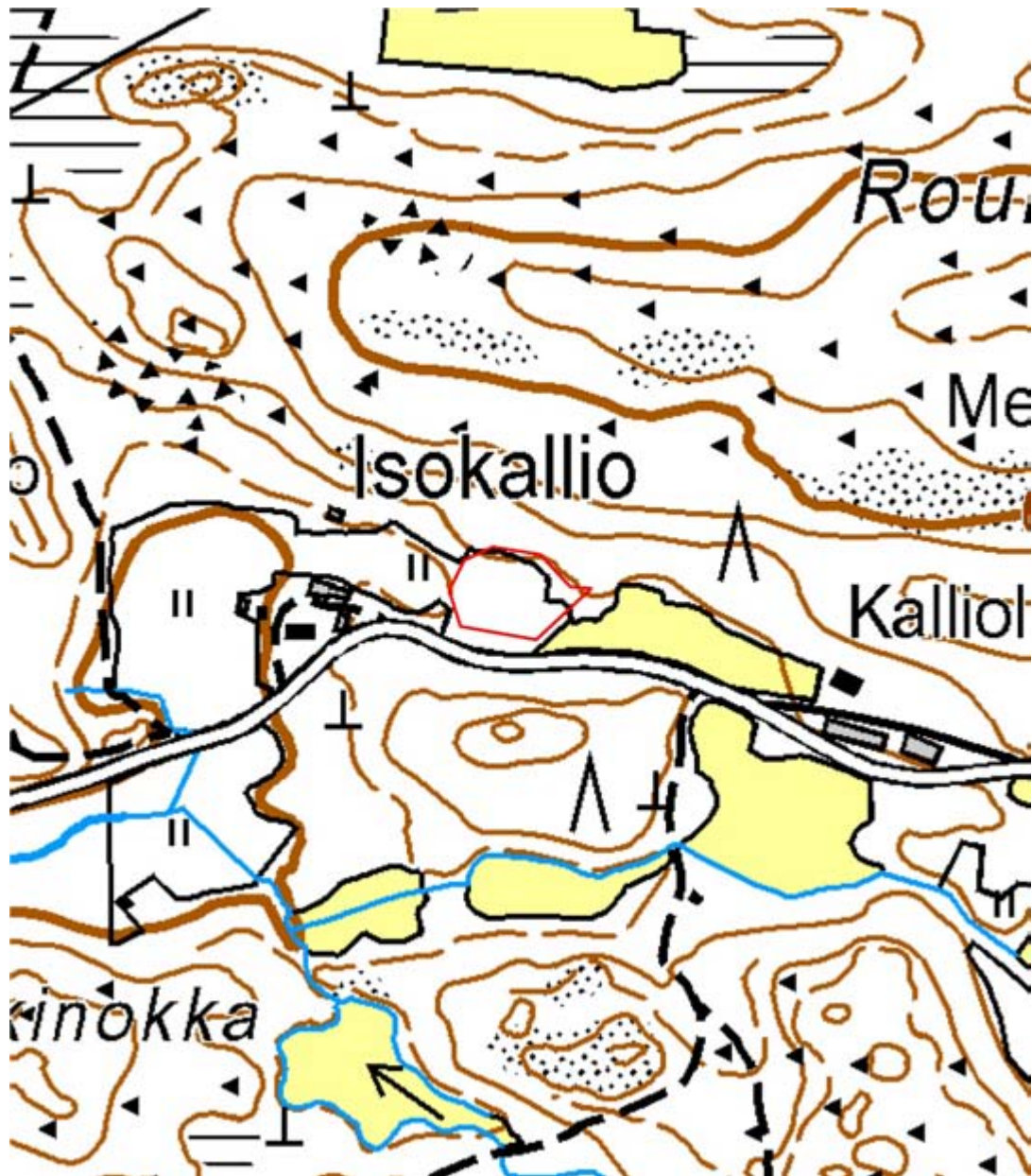
Talon itäpuolella oleva peltoalue, vuoden 1966 määrittelyn mukaan 100 m päässä. Viljelykäytöstä jäänyt länsirinne, ympäröivät alueet metsiä.

**Kohteen kuvaus:**

Kohde sijaitsi heinittyneellä, osittain jo hieman metsittyneellä pellolla, josta ei voinut havaita mitään.

Peruskarttaote

Muinaisjäännösrekisterin mukainen muinaisjäännösalueen raja on merkitty punaisella viivalla.



© Maanmittauslaitos, lupa nro 756/MML/10

Pohjakartta © Maanmittauslaitos lupanro 756/MML/10



*Asuinpaikka-alue lännestä.*



**Koivuniemi**  
**537010033**

**Perustiedot**

MJ-tyyppi: asuinpaikat  
Tyypin tarkenne:  
Ajoitus: kivikautinen  
Rauhoitusluokka: 2  
Lukumäärä: 1  
Peruskartta: 1044 04 RUDANMAA  
Merkintä: -

Koordinaatit: p: 6841743  
i: 3238541  
z: 50

Koordinaattiselite: Muinaisjäännösrekisterin mukainen.  
Pinta-ala: -  
Etäisyystieto: Noormarkun kirkosta 10,9 km ESE

Omistajatiedot 609-465-3-106  
Lehtihaka Markku Juhani  
Peltoniementie 64 29600 NOORMARKKU

Arkistotiedot Huurre 1966

Inventointi 2010:  
Aika: 26.5.  
Löydöt: KM 38384:1, hioin- tai hierrinkivi  
Karttaotteet: Peruskarttaote

Kohdekuvaus

**Tutkimuskertomus**

**Sijainti ja maasto:**

Talon pihapiirin itäpuolella oleva viljelystä jäänyt pelto, jonka maalaji on kivistä hiekkaa.

**Kohteen kuvaus:**

Itään ja etelään viettävä pieni pelto vetisemmän alueen pohjoispuolella. Itäpuolella metsää. Pelto on jäänyt viljelystä ja eikä sitä nykyisen maanomistajan mukaan ole tarkoitus ottaa uudelleen käyttöön. Hän myös toimitti Satakunnan museoon pellolta löytämänsä mahdollisen kiviesineen, tasapaksun, poikkileikkaukseltaan pyöreän hioin- tai hierrinkiven.

Peruskarttaote

Muinaisjäännösrekisterin mukainen muinaisjäännösalueen rajaus on merkitty punaisella viivalla.



© Maanmittauslaitos, lupa nro 756/MML/10

Pohjakartta © Maanmittauslaitos lupanro 756/MML/10



*Asuinpaikka-alueen länsiosaa pohjoisesta.*

*Kivikautisia asuinpaikkalöytöjä, jotka FM Jouko Pukkila sai haltuunsa Noormarkun (nyk. Poria) Marjamäen kivikautisen asuinpaikan (muinaisjäännösrekisterinumero 537010033) tarkastuksen yhteydessä, ks. Jouko Pukkilan raporttia Satakunnan Museossa (kopio Museoviraston arkeologian osaston arkistossa). Löydön toimitti Satakunnan museon maanomistaja tarkastuskäynnin jälkeisenä päivänä.*

*Diar. 24.8.2010.*

1. Hioinkivi                    1 kpl                    103 g

Ruskeaa kiveä oleva hioin- tai hierrinkivi. Poikkileikkaus on kulmista voimakkaasti pyöristetty neliö. Toinen pää on katkennut, mutta toinen on säännöllisen pyöreä, joskin vailla hioinjälkiä. Sen sijaan yhdellä sivulla on selviä merkkejä hiomisesta.

Mitat: pituus 92 mm, leveys 25 mm ja paksuus 24 mm.

**Oravasaari**  
**537010034**

**Perustiedot**

MJ-tyyppi: hautapaikat  
Tyypin tarkenne: hautaröykkiöt  
Ajoitus: esihistoriallinen  
Rauhoitusluokka: 1  
Lukumäärä: 6  
Peruskartta: 1044 04 RUDANMAA  
Merkintä: Merkitty peruskartalle

Koordinaatit: p: 6844496  
i: 3241369  
z: 45-50  
Koordinaattiselite: Muinaisjäännösrekisterin mukainen.  
Pinta-ala: -  
Etäisyystieto: Noormarkun kirkosta 13,7 km E

Omistajatiedot: 609-463-1-36  
Perttula Ilkka Sointu Juhani  
Pohjanmaantie 1041 38600 LAVIA

Lisätietoja:

Arkistotiedot: Huurre 1966

Inventointi 2010:  
Aika: 18.5.  
Löydöt: -  
Karttaotteet: Peruskarttaote

Kohdekuvaus

**Tutkimuskertomus**

**Sijainti ja maasto:**

Oravasaari on Inhottujärven länsirannalla oleva, pohjoispuolelta Oravajoen ja eteläpuolelta Hanhijoen mantereesta erottama saari, joka on ennen järven laskua ollut pienempi. Aivan järven ja Oravajoen yhtymäkohdan lounaispuolella on tasainen, melko laaja aukio, jolla kasvaa erilaista puustoa, pääasiassa pieniä kuusia ja lehtipuita. Aluskasvillisuus on heinää. Paikallisen asukkaan mukaan on mäellä ollut ajoittain ympärivuotisesti asuttu uittokämpä runsaat 100 vuotta sitten.

**Kohteen kuvaus:**

**Röykkiö 1** on noin 2 x 2 x 0,2 m kokoinen jossain määrin neliömäinen latomus mäen tasaisen laen ja loivan rinteeseen taitekohdassa. Kivet ovat pääasiassa 15-20 cm kokoisia, NW – ja SE – laidoissa on muutama halkaisijaltaan 40 cm. Sijaitsee koivujen ja kuusten alla, osittain saniaisten peitossa.  
p=6844502, i=3241375, +- 5 m

**Röykkiö 2** on 2,5 (S – N) x 2 x 0,15 m kokoinen suorakaiteen muotoinen latomus, joka sijaitsee laen ja rinteeseen taitekohdassa osaksi kuusten alla. Lehtien ja karikkeen peittämä. Kivet ovat 15 – 20 cm kokoisia.  
p=6844481, i=3241374, +- 5 m

**Röykkiö 3** on aivan röykkiön 2 SSE – puolella samojen kuusten alla. Tämä on kuitenkin kekomainen, pohjakaavaltaan lähes pyöreä ja 2 x 2 x 0,2 m kokoinen röykkiö. Kivet ovat 15-20 cm kokoisia. SSE – puolella on rikkoutunut maakivi.  
p=6844471, i=3241377, +- 5 m

**Röykkiö 4** sijaitsee edellisiä hieman jyrkemmässä rinteessä aivan lakitasanteen vieressä sammaloituneen 1,2 x 1 x 0,4 m maakiven vieressä W – puolella. Se on 3 (N – S) x 1,5 x 0,3 m kivröykkiö sammalen, karikkeen, vadelmien ja vanhoista metsätöistä kertyneiden oksien alla. Röykkiön S – reuna on mäen laen tasalla.  
p=6844480, i=3241371, +- 4 m

**Röykkiö 5** on halkaisijaltaan 3 m ja 20 cm korkea todennäköinen latomus laen ja rinteiden taitekohdassa. Päällä kasvaa pensas ja röykkiötä peittävät oksat, karike ja sammal. E – puolella noin metrin päässä on kasa samanlaisia 15-20 cm kiviä 0,7 x 0,4 x 0,3 kokoista kiveä vasten.  
p=6844472, i=3241372, +- 4 m

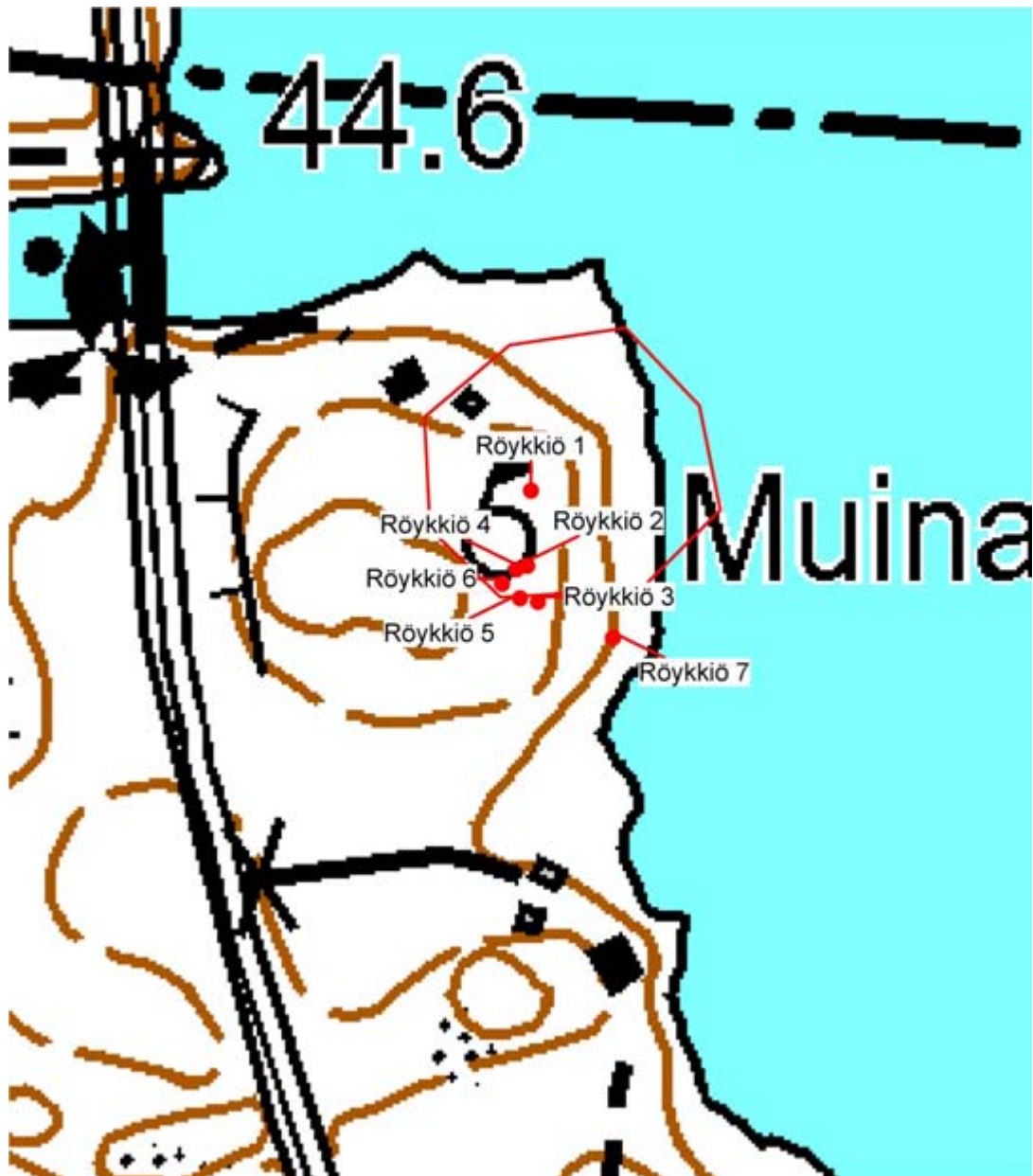
**Röykkiö 6** on 2 x 2 x 0,3 m kokoinen röykkiö tasapintaisen 0,8 x 0,5 x 0,2 m kokoisen kiven S – puolella. Kivet ovat 15-25 cm kokoisia, osa näkyy röykkiötä peittävän sammaleen läpi. Ympärillä kasvaa kuusia.  
p=6844476, i=3241367, +-6 m

**Röykkiö 7** on vanha rantakivikko järven laskua edeltävältä ajalta. Se sijaitsee rinteiden keskivaiheilla. Se on 14 (S – N) x 1 kokoinen, 30 – 70 cm kokoisista kivistä muodostunut luonnonmuoto.  
p=6844461, i=3241398, +- 5 m

Peruskarttaote

Havaintokohteet on merkitty punaisella pallolla.

Muinaisjäännösrekisterin mukainen muinaisjäännösalueen raja on merkitty punaisella viivalla.



© Maanmittauslaitos, lupa nro 756/MML/10

Pohjakartta © Maanmittauslaitos lupanro 756/MML/10



*Röykkiö 1.*



*Röykkiö 2.*





*Röykkiö 3.*



*Röykkiö 4.*



*Röykkiö 5.*



*Röykkiö 6.*



*Röykkiö 7.*

**Vainio**  
**537010038**

**Perustiedot**

MJ-tyyppi: asuinpaikat  
Tyyppin tarkenne:  
Ajoitus: kivikautinen  
Rauhoitusluokka: 2  
Lukumäärä: 1  
Peruskartta: 1044 07 LASSILA  
Merkintä: Muinaisjäänösmerkki peruskartalla

Koordinaatit: p: 6843954  
i: 3246796  
z: 50

Koordinaattiselite: Muinaisjäänösrekisterin mukainen.  
Pinta-ala: -  
Etäisyystieto: Noormarkun kirkosta 19,1 km E  
Omistajatiedot: 609-463-2-84  
Koskiranta Pertti Olavi ja Koskiranta Raija Orvokki  
Järvikulmantie 128 as. 2 29680 LASSILA

Arkistotiedot: Huurre 1966

Inventointi 2010:  
Aika: 31.5.  
Löydöt: -  
Karttaotteet: Peruskarttaote

Kohdekuvaus

**Tutkimuskertomus**

**Sijainti ja maasto:**

Asuinpaikka sijaitsee Järvikulman tien pohjoispuolella. Paikka on korkea, tasakokoista koivua kasvava kumpare, joka viettää etelään.

**Kohteen kuvaus:**

Asuinpaikka-alue on nykyisin entistä peltoa, joka on kokonaisuudessaan metsitetty. Maanpintaa peittää heinä ja horsma eikä avoimia maastonkohtia ollut. Metsittämisen lisäksi pellolle on kaivettu muutaman metrin välein noin 50x50 cm kokoisia ja 20 – 40 cm syviä kuoppia. Osa kuopista ilmeisesti ulottuu kyntökerroksen alle.

Peruskarttaote

Muinaisjäännösrekisterin mukainen muinaisjäännösalueen raja on merkitty punaisella viivalla.



© Maanmittauslaitos, lupa nro 756/MML/10

Pohjakartta © Maanmittauslaitos lupanro 756/MML/10



*Asuinpaikka-aluea kaakosta kuvattuna.*



*Kuoppa.*

**Marjamäki**  
**537010039**

**Perustiedot**

MJ-tyyppi: asuinpaikat  
Tyyppin tarkenne:  
Ajoitus: kivikautinen  
Rauhoitusluokka: 2  
Lukumäärä: 1  
Peruskartta: 1044 07 LASSILA  
Merkintä: Muinaisjäänösmerkki peruskartalla

Koordinaatit: p: 6844247  
i: 3245366  
z: 47,5  
Koordinaattiselite: Muinaisjäänösrekisterin mukainen.  
Pinta-ala: -  
Etäisyystieto: Noormarkun kirkosta 17,7 km E

Omistajatiedot Asuinpaikka sijaitsee suurimmaksi osaksi:  
609-463-3-84  
Koskiranta Toivo Heikki Johannes  
Järvikulmantie 214 29680 LASSILA  
  
Pieni osa muinaisjäänösrekisterin rajauksesta on:  
609-463-3-75  
Mattila, Kalevi Pentti Olavi  
Ei osoitetietoja

Arkistotiedot Huurre 1966

Inventointi 2010:  
Aika: 18.5.  
Löydöt: KM 38385:1-3, kivikirveitä tai -talttoja ja hioin.  
Karttaotteet: Peruskarttaote

Kohdekuvaus

**Tutkimuskertomus**

**Sijainti ja maasto:**

Lounaaseen, kohti jokea viettävää peltorinnettä, joka on edelleen viljelykäytössä. Rajautuu vesijättöön.

**Kohteen kuvaus:**

Asuinpaikka sijaitsee peltonotkelmassa, joka tarkastushetkellä oli heinällä eikä mitään havaintoja asuinpaikasta tai maaperästä voinut tehdä. Huurteen mukaan paikalta on löytynyt mm. piinuolenkatkelma ja kvartsia, jota maanomistajan mukaan pellolla näkyy edelleen. Hän oli myös vuoden 1966 jälkeen löytänyt muutamia kiviesineitä, jotka nyt saatiin museokokoelmiin. Lisäksi hän mainitsi, että mäen päältä, kivikautisen asuinpaikan takaa ja sitä korkeammalta, oli piharakennuksen portaan pielestä löytynyt kivitaltta tai -kirves, joka oli toimitettu museoon. Tätä ei toistaiseksi ole kokoelmista tunnistettu.

Asuinpaikan takamaastossa on myös vuonna 1938 palaneen Marjamäen torpan harmaakivistä kylmämuuraamalla tehty kivijalka.

Asuinpaikan keskeltä: p=6844254, i=3245323, +- 4 m

Torppa: p=6844289, i=3245364, +- 6 m

Peruskarttaote

Havaintokohteet on merkitty punaisella pallolla.

Muinaisjäännösrekisterin mukainen muinaisjäännösalueen raja on merkitty punaisella viivalla.



© Maanmittauslaitos, lupa nro 756/MML/10

Pohjakartta © Maanmittauslaitos lupanro 756/MML/10





*Asuinpaikka-alueita idästä kuvattuna.*



*Torpan kivijalka.*

*Kivikautisia asuinpaikkalöytöjä, jotka FM Jouko Pukkila sai haltuunsa Noormarkun (nyk. Poria) Marjamäen kivikautisen asuinpaikan (muinaisjäännösrekisterinumero 537010039) tarkastuksen yhteydessä, ks. Jouko Pukkilan raporttia Satakunnan Museossa (kopio Museoviraston arkeologian osaston arkistossa). Esineet on löytänyt maanomistaja viljelytöissä vuoden 1966 jälkeen.*

*Diar. 24.8.2010.*

1. Oikokirves 1 kpl 272 g

Mustasta kivistä tehty pieni oikokirves. Kantaa lukuun ottamatta hiottu. Poikkileikkaus on lähellä soikeaa. Terästä on lohkeillut paloja pois, muuten ehjä.

Mitat: pituus 99 mm, leveys 50 mm ja paksuus 33 mm.

2. Oikokirves 1 kpl 171 g

Vaaleanharmaasta, paikoin hieman ruskehtavasta kivistä tehty pieni oikokirves. Kantaa lukuun ottamatta hiottu kauttaaltaan. Poikkileikkaus on nelikulmainen siten, että pitemmät sivut pullistuvat hieman ulos. Terästä ja terän sivusta lohkeillut paloja pois, muuten ehjä.

Mitat: pituus 98 mm, leveys 47 mm ja paksuus 21 mm.

3. Hioinkivi 1 kpl 81 g

Vaaleanharmaata, toiselta puolelta hieman ruskehtavaa liuskekiveä oleva hioinkivi. Molemmat lappeet kuluneet kourulle, myös toista särmää on käytetty hiomiseen. Toinen särmä on lohkopintainen. Päät ovat viistosti lohjenneet, toinen jyrkemmässä kulmassa.

Mitat: pituus 117 mm, leveys 37 mm ja paksuus 15 mm.

**Koppelonvainio**  
**537010040**

**Perustiedot**

MJ-tyyppi: asuinpaikat  
Tyyppin tarkenne:  
Ajoitus: kivitautinen  
Rauhoitusluokka: 2  
Lukumäärä: 1  
Peruskartta: 1044 07 LASSILA  
Merkintä: -

Koordinaatit: p: 6843573  
i: 3247012  
z: 45-50

Koordinaattiselite: Muinaisjäännösrekisterin mukainen.  
Pinta-ala: -  
Etäisyystieto: Noormarkun kirkosta 19,3 km E

Omistajatiedot 609-463-1-98  
Perttula Pentti Oskari  
Laviantie 2255 29680 LASSILA

Arkistotiedot Huurre 1966

Inventointi 2010:  
Aika: 31.5.  
Löydöt: -  
Karttaotteet: Peruskarttaote

Kohdekuvaus

**Tutkimuskertomus**

**Sijainti ja maasto:**

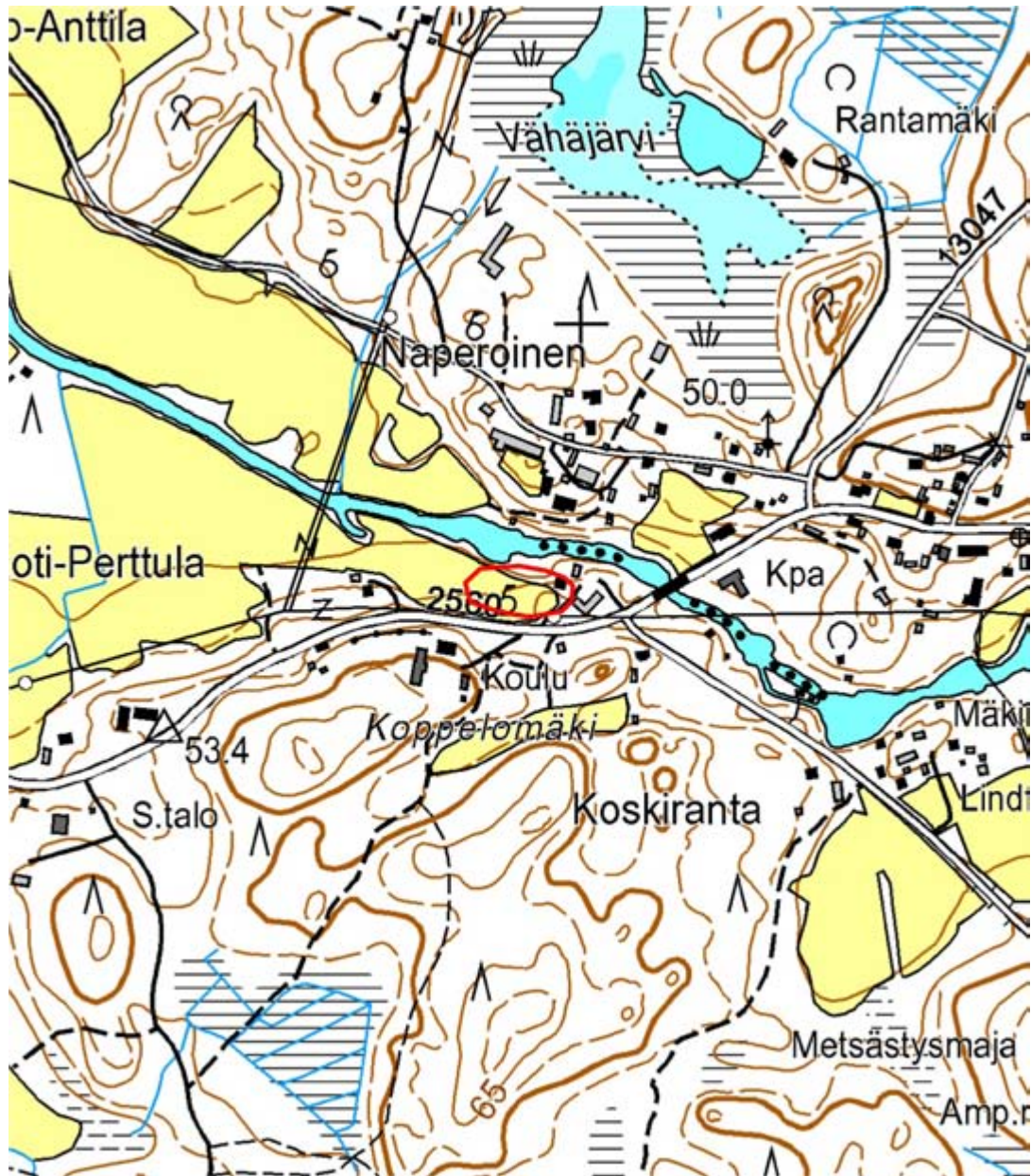
Asuinpaikka sijaitsee tien eteläpuolella joen rantapellolla kumpareen laella ja rinteessä. Pelto on edelleen viljelyksessä.

**Kohteen kuvaus:**

Tarkastushetkellä pelto oli oraalla ja siten näkyvyys hyvä. Tarkastus kohdistettiin viljelemättömiin piennaralueisiin, joilta ei havaittu mitään. Maa on hyvin kivistä hiekkaa. Aikaisemmin on löytynyt mm. piitä, kvartsia ja keramiikanmuruja.

Peruskarttaote

Muinaisjäännösrekisterin mukainen muinaisjäännösalueen rajaus on merkitty punaisella viivalla.



© Maanmittauslaitos, lupa nro 756/MML/10

Pohjakartta © Maanmittauslaitos lupanro 756/MML/10



*Asuinpaikka-alueita kaakosta kuvattuna.*

**Anttila**  
**537010042**

**Perustiedot**

MJ-tyyppi: asuinpaikat  
Tyypin tarkenne:  
Ajoitus: kivikautinen  
Rauhoitusluokka: 2  
Lukumäärä: 1  
Peruskartta: 1044 07 LASSILA  
Merkintä: Muinaisjäännösmerkki peruskartalla

Koordinaatit: p: 6843881  
i: 3246940  
z: 55  
Koordinaattiselite: Muinaisjäännösrekisterin mukainen.  
Pinta-ala: -  
Etäisyystieto: Noormarkun kirkosta 19,3 km E

Omistajatiedot 609-463-2-43  
Kairilan Saha Oy  
Ei osoitetietoja

Arkistotiedot Huurre 1966, koekaivaus 1974

Inventointi 2010:  
Aika: 31.5.  
Löydöt: -  
Karttaotteet: Peruskarttaote

Kohdekuvaus

**Tutkimuskertomus**

**Sijainti ja maasto:**

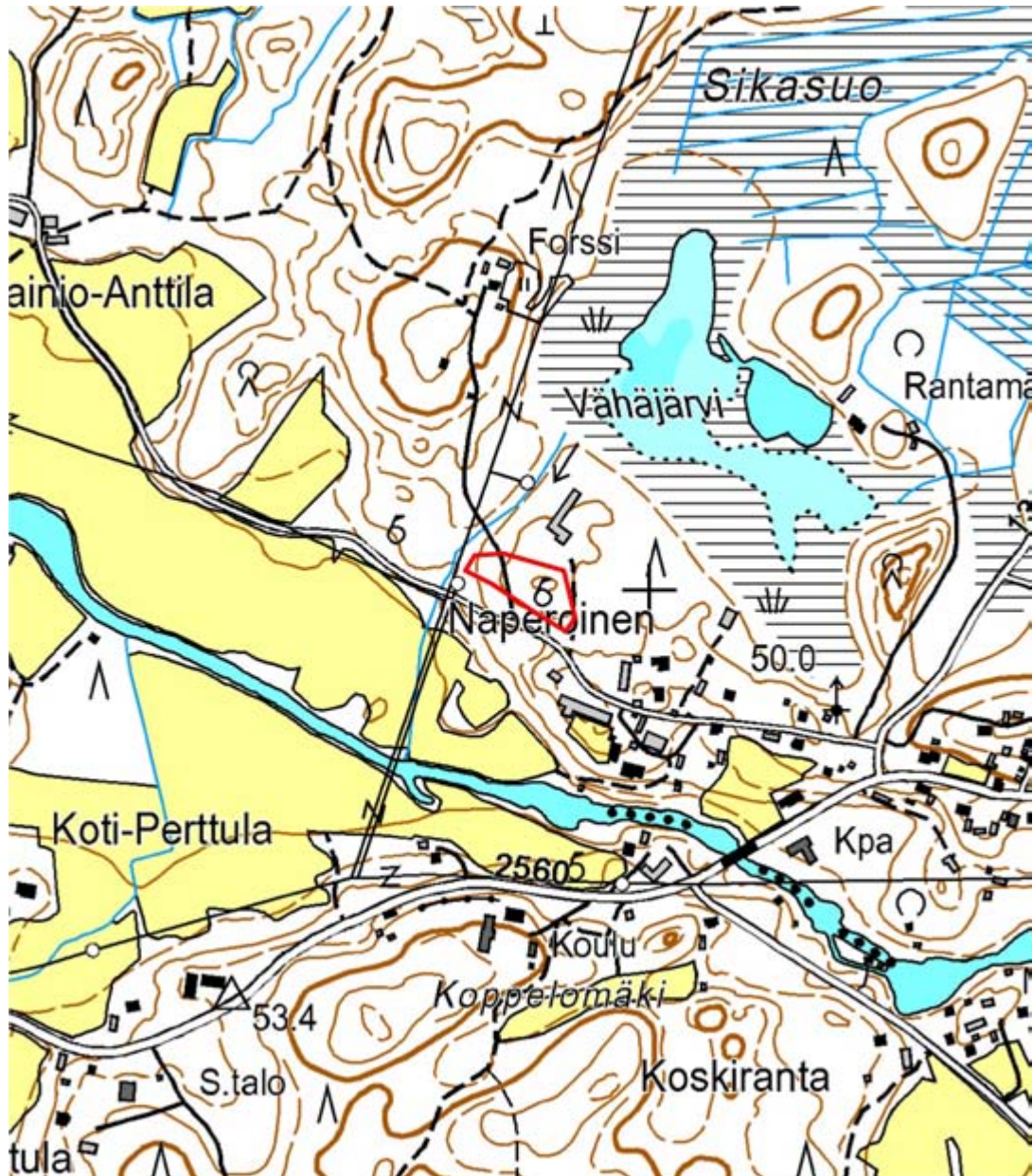
Joen takaista peltoaluetta. Asuinpaikka sijaitsee tien pohjoispuolella loivassa etelärinteessä. Aikaisemmin on ollut peltoa, nyt metsittynyt ja heinittynyt ja vain osin avointa.

**Kohteen kuvaus:**

Pelto on jäänyt käytöstä ja on täysin heinittynyt ja pääosin metsittynyt. Pellon kivistä tehdyt massiiviset kiviaidat erottuvat vielä, mutta muita havaintoja ei maaston peitteisyyden takia ollut mahdollista tehdä.

Peruskarttaote

Muinaisjäännösrekisterin mukainen muinaisjäännösalueen rajaus on merkitty punaisella viivalla.



© Maanmittauslaitos, lupa nro 756/MML/10

Pohjakartta © Maanmittauslaitos lupanro 756/MML/10



*Asuinpaikka-alue etelästä kuvattuna.*



**Seppälä**  
**537010043**

**Perustiedot**

MJ-tyyppi: asuinpaikat  
Tyypin tarkenne:  
Ajoitus: kivikautinen  
Rauhoitusluokka: 2  
Lukumäärä: 1  
Peruskartta: 1044 07 LASSILA  
Merkintä: Muinaisjäännösmerkki peruskartalla

Koordinaatit: p: 6843682  
i: 3246922  
z: 55

Koordinaattiselite: Muinaisjäännösrekisterin mukainen.  
Pinta-ala: -  
Etäisyystieto: Noormarkun kirkosta 19,3 km E

Omistajatiedot 609-463-1-115  
Naperoinen Leena Marjaana  
Järvikulmantie 20b as. 1 29680 LASSILA

Arkistotiedot Huurre 1966

Inventointi 2010:  
Aika: 31.5.  
Löydöt: -  
Karttaotteet: Peruskarttaote

Kohdekuvaus

**Tutkimuskertomus**

**Sijainti ja maasto:**

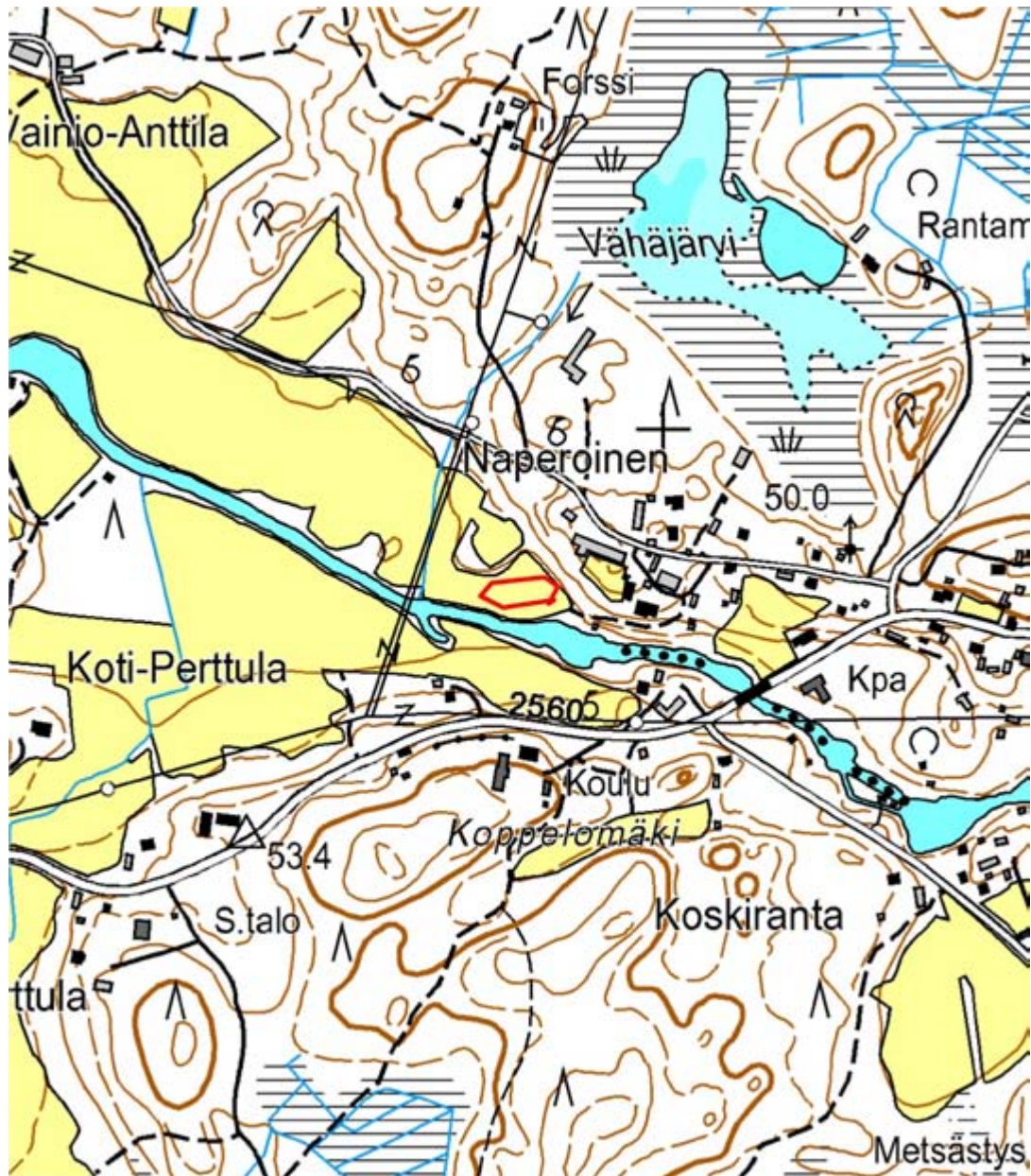
Joen pohjoisrannalla olevaa peltoa.

**Kohteen kuvaus:**

Alue oli oraalla eikä sitä voitu tarkastaa kuin aivan reunoilta. Mitään ei havaittu.

Peruskarttaote

Muinaisjäännösrekisterin mukainen muinaisjäännösalueen rajaus on merkitty punaisella viivalla.



© Maanmittauslaitos, lupa nro 756/MML/10

Pohjakartta © Maanmittauslaitos lupanro 756/MML/10



*Asuinpaikka-alueita etelästä kuvattuna.*

## Rajakangas ja Lehtikangas 537010044

### Perustiedot

MJ-tyyppi:	kivirakenteet
Tyyppin tarkenne:	röykkiöt
Ajoitus:	pronssikautinen
Rauhoitusluokka:	1
Lukumäärä:	1
Peruskartta:	1044 08 LEPPÄRUHKA
Merkintä:	Muinaisjäänösmerkki peruskartalla
Koordinaatit:	p: 6850949 i: 3251345 z: 77,5
Koordinaattiselite:	Muinaisjäänösrekisterin mukainen.
Pinta-ala:	-
Etäisyystieto:	Noormarkun kirkosta 25 km ENE

### Omistajatiedot

Pohjoispuoli:  
609-461-4-31  
Painokallio Ritva Terttu Kaarina ja Painokallio Eero Kustaa  
Torpankuja 1 as. 1 29600 NOORMARKKU

Eteläpuoli:  
609-459-3-18  
Noormarkun Saha Oy  
Ei osoitetietoja

### Arkistotiedot

Huurre 1966

### Inventointi 2010:

Aika:	1.6.
Löydöt:	-
Karttaotteet:	Peruskarttaote

### Kohdekuvaus

### Tutkimuskertomus

#### Sijainti ja maasto:

Laakeaa mäntykangasmetsää, jonka korkeimmat kohdat ovat kalliopaljastumia. Sähkölinja halkaisee alueen, ja sillä ja siitä koilliseen on tehty avohakkuita.

#### Kohteen kuvaus:

Halkaisijaltaan noin 12 m ja 50–80 cm korkea, kupera, päältä epätasainen sammalen ja jäkälän peittämä röykkiö. Lähimmän alueen korkeimman kalliopaljastuman vieressä mineraalimaalla. Röykkiön NE – puolella näkyy pieni kallio ja neljän melko ison kiven rykelmä. Röykkiön S – reuna on sähkölinjan kohdalla. Kivet ovat lähes kaikki pyöreähköjä ja 20 – 50 cm kokoisia. Röykkiö on vaurioitunut joko metsätöissä tai sähkölinjan raivauksessa, joka tapauksessa melko äskettäin. Röykkiön N-puolen yli on ajettu kerran ja S-puoliskon yli kaksi kertaa isolla metsäkoneella. Sen jäljiltä röykkiön yli kulkee kuusi noin puoli metriä leveää ja kymmeniä senttejä syviä uria, joista kivet ovat vääntyilleet ja osin ilmeisesti lennelleetkin ympäriinsä. Sähkölinjasta S-suuntaan metsä on saanut olla hakkuilta rauhassa. Tämän lisäksi siellä täällä näkyy röykkiöön kaivettuja kuoppia.

Huurre oli epävarma röykkiön muinaisjäännösluonteesta eikä tämänkään inventoinnin jälkeen voi sanoa varmasti, onko kyseessä muinaisjäännös vai luonnonmuoto. Säännöllisen muotonsa puolesta röykkiö muistuttaa muinaisjäännöstä, mutta kiviaines ja sijainti korkeimmalla kohdalla tuovat mieleen pirunpellon. Epävarma muinaisjäännös.

p=6850938, i=3251345, +- 3 m

Peruskarttaote


Havaintokohteet on merkitty punaisella pallolla.

Muinaisjäännösrekisterin mukainen muinaisjäännösalueen raja on merkitty punaisella viivalla.



© Maanmittauslaitos, lupa nro 756/MML/10

Pohjakartta © Maanmittauslaitos lupanro 756/MML/10



*Röykkiö.*



*Röykkiö.*



*Metsäkoneen ajoura röykkiössä.*

**Lahnajärvi**  
**537010045**

**Perustiedot**

MJ-tyyppi: kivirakenteet  
Tyypin tarkenne: rökkiöt  
Ajoitus: pronssikautinen  
Rauhoitusluokka: 2  
Lukumäärä: 5  
Peruskartta: 1043 06 PALUS  
Merkintä: Muinaisjäänösmerkki ja teksti ”kiviraunioita” peruskartalla

Koordinaatit: p: 6839299  
i: 3234850  
z: 40

Koordinaattiselite: Muinaisjäänösrekisterin mukainen.  
Pinta-ala: -  
Etäisyystieto: Noormarkun kirkosta 8 km SE

Omistajatiedot: 609-460-2-22  
Alava Anna Katariina ja Alava Ville Akseli  
Tapanintie 18 21270 NOUSIAINEN

Arkistotiedot: Esa Strander 1974

Inventointi 2010:  
Aika: 26.5.  
Löydöt: -  
Karttaotteet: Peruskarttaote

Kohdekuvaus

**Tutkimuskertomus**

**Sijainti ja maasto:**

Rökkiöt sijaitsevat kuivatun, nyt pientä koivua kasvavan järven länsirannalla olevassa vanhassa kuusimetsässä. Pohjoispuolella kivikkoista kalliomäen rinnettä. Rökkiöt ovat kuitenkin tasamaalla ja näyttävät reunustavan ympäristöään kivettömämpää tasaista maaston kohtaa. Rökkiöalueen W – puolella on tehty äskettäin metsätöitä, mutta rökkiöalueen metsätöistä on jo aikaa.

**Kohteen kuvaus:**

**Rökkiö 1** on 5 (N-S) x 1,5-2 x 0,5 m kokoinen puolikaaren muotoinen kivilatamus. Muoto johtuu W – puolella olevasta matalammasta kohdasta kivikossa. Sammaloitunut ja osin vanhan hakkuujätteen peittämä. Kivet ovat 15-30 cm kokoisia ja osin lohkokiviä, osittain pyöreähköjä kiviä.  
p=6839314, i=3234872, +- 6 m

**Rökkiö 2** on suorakaiteen muotoinen, ainakin 3 (W-E) x 1,3 x 0,3 m kokoinen (E – päässä oleva muurahaiskeko vaikeuttaa pituuden arviointia) ehjä sammalen peittämä kivilatamus. Kivet ovat enimmäkseen 10-15 cm kokoisia, muutama on 20-30 cm.  
p=6839301, i=3234871, +- 6 m



**Röykkiö 3** on 6 (W-E) x 1-1,5 x 0,2-0,5 m kokoinen vallimainen kivilatomus. Sen E – pää on muuta latomusta korkeampi ja keskikohta melkein maantasainen. Latomus on sammaloitunut ja sen päällä on vanhaa hakkuujätettä. Kivet ovat 20-35 cm kokoisia.

p=6839307, i=3234879, +- 5 m

**Röykkiö 4** on muodoltaan outo: päät ovat kekomaiset ja niitä yhdistää kapeampi aitamainen kivilatomus niin, että koko rakennelman muoto on loivan s-kirjaimen muotoinen. W-päässä on iso, 4 x 2 x 1,2 m kokoinen maakivi, jota vasten on latomuksen toinen pää tehty. Latomus on 14 (W-E) x 1-1,8 x 0,3-1 m kokoinen. Valli tekee polvekkeen noin 7 m päässä E-päästä. E-pää on noin 6 x 1,8 m alalla muuta rakennelmaa korkeampi (= 1 m) ja selvästi kekomainen – muoto voi johtua myöhemmästä penkomisesta tms., jonka yhteydessä tämän osan päälle on heitelty kiviä. Kivet ovat 15-25 cm, paitsi matalammassa W-päässä, jossa ne ovat 20-40 cm. Maa latomuksen takana on kivikkoista mäen rinteitä.

Stranderin inventoinnin röykkiöt 1 ja 2?

Lukema keskikohdasta:

p=6839334, i=3234886, +- 7 m

**Röykkiö 5** on hyvin pieni, vain 1,5 (NW-SE) x 0,5 x 0,2 kokoinen, muutamasta 20-40 cm kokoisesta kivistä muodostunut sammaloitunut kasa. Sen NE – puolella on pieni kuopanne, josta kivet on voitu nostaa. Maa-aineksen ottoa?

p=6839316, i=3234851, +- 6 m

Edellisten W-puolella havaittiin mahdollinen **kuoppajäännö**. Se on nelikulmainen, sammaloitunut, noin 1,2 x 1,2 m laajuinen ja enimmillään noin 30 cm syvä kuoppa, jonka reunoilla sammalen alla on kiviä, mahdollisesti kuopasta nostettuja.

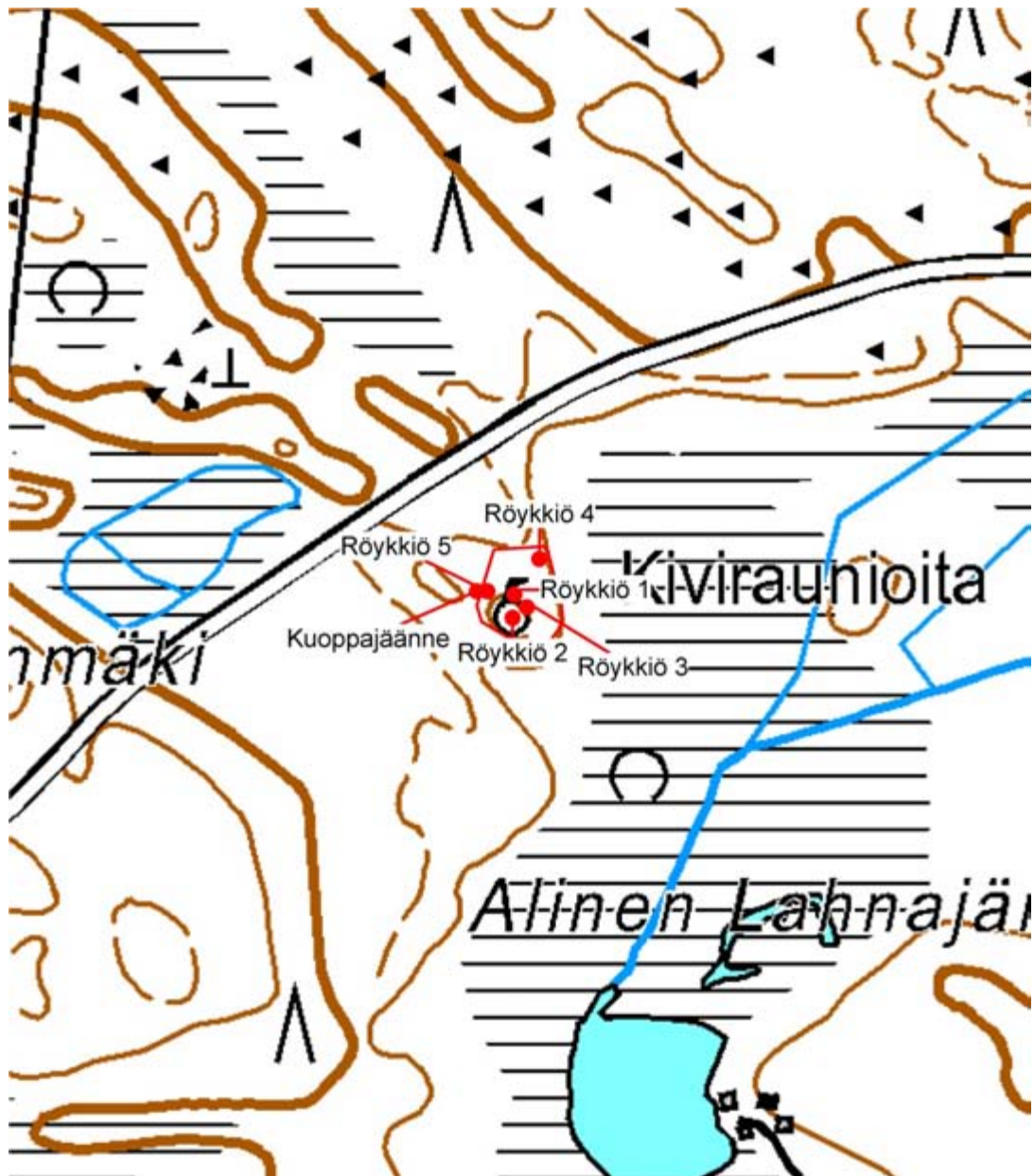
p=6839300, i=3234857, +- 7 m

Röykkiöistä syntyi vaikutelma, että kyse on pikemminkin historiallisen ajan raivauskivikoista kuin pronssikautisista hautaröykkiöistä. Ensinnäkin röykkiöiden väliin jäävä alue eroaa kivettömyytensä takia ympäröivistä alueita. Röykkiöt 1-4 reunustavat tätä kivetöntä aluetta. Myös röykkiön 4 ilmeisesti eriaikaiset rakennusvaiheet, mitkä näkyvät sekä röykkiön osien erilaisuudessa että kiviaineksen laadussa viittaavat siihen, että samaan paikkaan on useaan otteeseen kasattu kiviä. Ja lukuun ottamatta röykkiötä 3 mikään ei muodoltaan muistuta pronssikaudelta tunnettuja.

Peruskarttaote

Havaintokohteet on merkitty punaisella pallolla.

Muinaisjäännösrekisterin mukainen muinaisjäännösalueen raja on merkitty punaisella viivalla.



© Maanmittauslaitos, lupa nro 756/MML/10

Pohjakartta © Maanmittauslaitos lupanro 756/MML/10



*Röykkiö 1.*



*Röykkiö 2.*



*Röykkiö 3.*



*Röykkiö 4.*



*Röykkiön 4 E- pää.*



*Röykkiö 5.*



*Kuoppajäännne.*

**Lepistö**  
**537010046**

**Perustiedot**

MJ-tyyppi: kivrakenteet  
Tyypin tarkenne: röykkiöt  
Ajoitus: ajoittamaton  
Rauhoitusluokka: 2  
Lukumäärä: 1  
Peruskartta: 1044 04 RUDANMAA  
Merkintä: -

Koordinaatit: p=6841580  
i=3240280  
z=44

Koordinaattiselite: Muinaisjäännösrekisterin mukaiset koordinaatit  
Pinta-ala: -  
Etäisyystieto: Noormarkun kirkosta 12,7 km ESE.

Omistajatiedot 609-465-4-48  
Lepistö Virve Onerva  
Saunakoskentie 168b 29600 NOORMARKKU

Arkistotiedot: Unto Salo 1966

Inventointi 2010

Aika: 26.5.

Löydöt: -

Karttaotteet: Peruskarttaote

Kohdekuvaus

**Tutkimuskertomus**

**Sijainti ja maasto:**

Metsäistä maastoa Alajärven pohjoisrannalla. Paikoin maastoa leimaavat korkeammat mäen huiput, paikoin notkelmat. Osa maastosta näyttää olevan hiekkaista, tasaista kangasmaastoa. Asutus ob tien ja järven välissä ja pääasiassa kesäasutusta.

**Kohteen kuvaus:**

Paikalla on Unto Salo tarkastanut 3 x 5 m, tien rakentamisen yhteydessä osittain tuhoutuneen röykkiön tien reunassa pienen kumpareen laella. Rakenteessa Salo havaitsi hiiltä. Etsiskelyistä huolimatta rakennetta ei nyt löydetty eikä myöskään selvää syytä sen häviämislle. Yhdessä soveliaassa kohdassa oli kasattu kiviä tien pientareelle ja voi olla, että rakenne on peittynyt siinä yhteydessä.

Peruskarttaote

Muinaisjäännösrekisterin mukainen muinaisjäännösalueen rajaus on merkitty punaisella viivalla.



© Maanmittauslaitos, lupa nro 756/MML/10

Pohjakartta © Maanmittauslaitos lupanro 756/MML/10



**Karimaa 4. ryhmä**  
**537010047**

**Perustiedot**

MJ-tyyppi: Kivirakenteet  
Tyypin tarkenne: Röykkiöt  
Ajoitus: pronssikautinen  
Rauhoitusluokka: 2  
Lukumäärä: 14/12  
Peruskartta: 1044 01 NOORMARKKU  
Merkintä: -

**Koordinaatit:**

p: 6843423  
i: 3224052  
z: 25-30  
Koordinaattiselite: Muinaisjäännösrekisterin mukainen alueen keskipiste.  
Pinta-ala: -  
Etäisyystieto: Noormarkun kirkosta 3,6 km W

**Omistajatiedot** 609-466-21-14  
Prihti Timo Erkki  
Ahlaistentie 149 29720 LAMPPI

**Arkistotiedot** Huurre 1966, Kehusmaa 1968, TYA 1986

**Inventointi 2010:**

Aika: 4.5.  
Löydöt: -  
Karttaotteet: Peruskarttaote

**Kohdekuvaus**

**Tutkimuskertomus**

**Sijainti ja maasto:**

Röykkiöt sijaitsevat Pori-Vaasa tiestä noin 350 m itään metsäisellä harjanteella, jolla on tehty metsätöitä jokin aika sitten. Eteläpuolella on vetisiä laajoja notkelmia. Epävarmoja röykkiöitä on noin 100 x 80 m alueella.

**Kohteen kuvaus:**

**Röykkiö 1** on 1,2 x 0,9 x 0,4 m kokoisen maakiven NW – puolella näkyy ilmeisesti vanhan tuulenkaadon tai poistetun kannon kuopassa 10-25 cm kokoisia kiviä runsaasti. Niitä on sammalen alla noin 3 m matkalla ja 1 m levyisenä vyöhykkeenä kiven NW – E – puolilla. Mahdollisesti muinaisjäännös.  
p=6843375, i=3224127, +- 5 m

**Röykkiö 2** on sekin ison, 1,5 x 1,2 x 0,6 m kokoisen maakiven juurella, sen N – puolella aivan traktoritien vieressä. Se on 3,5 (N-S) x 3 x 0,4 m kokoinen, pohjakaavaltaan epämääräisen muotoinen kivirakenne. Sijaitsee kuusi metsässä pienellä kumpareella. Päällä on sammalta, saniaisia ja kariketta.  
p=6843397, i=3224070, +- 4 m

**Röykkiö 3** on röykkiötä 2 vastapäätä traktoritien toisella puolella 1,2 x 1 x 0,7 kokoisen maakiven S – puolella. Se on sammaloitunut 3 x 2 x 0,2 kokoinen latomus. Tasaista kuusimetsää, S – puolella maa alkaa hieman viettää. Metsää on jonkin verran harvennettu.  
p=6843425, i=3224068, +- 5 m

**Röykkiö 4** on 0,7 x 0,5 x 0,3 m kokoisen maakiven N – puolella oleva sammaloitunut, halkaisijaltaan 2,5 m laajuinen matala (15-20 cm) latomus. Muutama kivi näkyy.

p=6743425, i=3224043, +- 4 m

**Röykkiö 5** on epävarma muinaisjäännös. Paikalla pitäisi TYAn inventoinnin mukaan olla röykkiö, mutta siinä havaittiin vain 10-15 cm kokoisia kiviä maanpinnan tasalla sammalen alla.

p=6843380, i=3224080, +- 5 m

**Röykkiö 6** on sekin epävarma muinaisjäännös. Paikalla on kiviä rinteessä 5 (NW-SE) x 2 alalla 1,5 x 1 x 1 m kokoisien maakivien SE – puolella.

p=6843407, i=3224063, +- 5 m

**Röykkiö 7** on halkaisijaltaan 2,5 m ja 20 cm korkea sammaloitunut latomus traktoritien vieressä aivan lakialueen reunassa.

p=6843397, i=3224032, +- 5 m

**Röykkiö 8** on 3,5 x 3 x 0,3 m kokoinen sammaloitunut latomus mäen laella. Kivet ovat arviolta 20-30 cm kokoisia, SE – reunassa on yksi muita isompi, 0,7 x 0,5 x 0,3 m kokoinen.

Ei kuvaa.

p=6843409, i=3224033, +- 5 m

**Röykkiö 9** on NNW- ja SSE – puolilla sijaitsevien isojen kivien välissä oleva 3,5 x 3 x 0,4 m kokoinen kekomainen röykkiö. Se on sammaloitunut ja kivet ovat arviolta 20-30 cm kokoisia. Laitojen maakivet ovat noin 1 x 0,7 x 0,2 m kokoisia. Ympärillä kasvaa melko isoja kuusia.

p=6843420, i=3224026, +- 4 m

**Röykkiö 10** on 1,3 x 1,2 x 0,6 m kokoisien maakivien W – SE – puolilla oleva 2,5 m leveä ja 4 m pitkä, maakiveä kiertävä latomus. Korkeus on noin 40 cm. Rakenne on sammaloitunut ja hakkuujätteen peittämä. Korkein kohta on maakiveä vasten.

p=6843425, i=3224044, +- 5 m

**Röykkiö 11** on 0,8 x 0,5 x 0,2 m kokoisien isomman kiven NW – puolella oleva noin 2 x 1,8 x 0,2 m kokoinen sammaloitunut latomus. Muutama 15-20 cm kokoinen kivi näkyy.

p=6843420, i=3224053

**Röykkiö 12** on mahdollisesti hajonnut latomus. Halkaisijaltaan noin 2,5 m ja 20-30 cm korkea, pinnalta epätasainen kivikko, jossa näkyy jokunen 20-40 cm kokoinen kivi. Osa kivistä on lohjennut. Sammaloitunut ja lisäksi päällä kasvaa heinää ja saniaista.

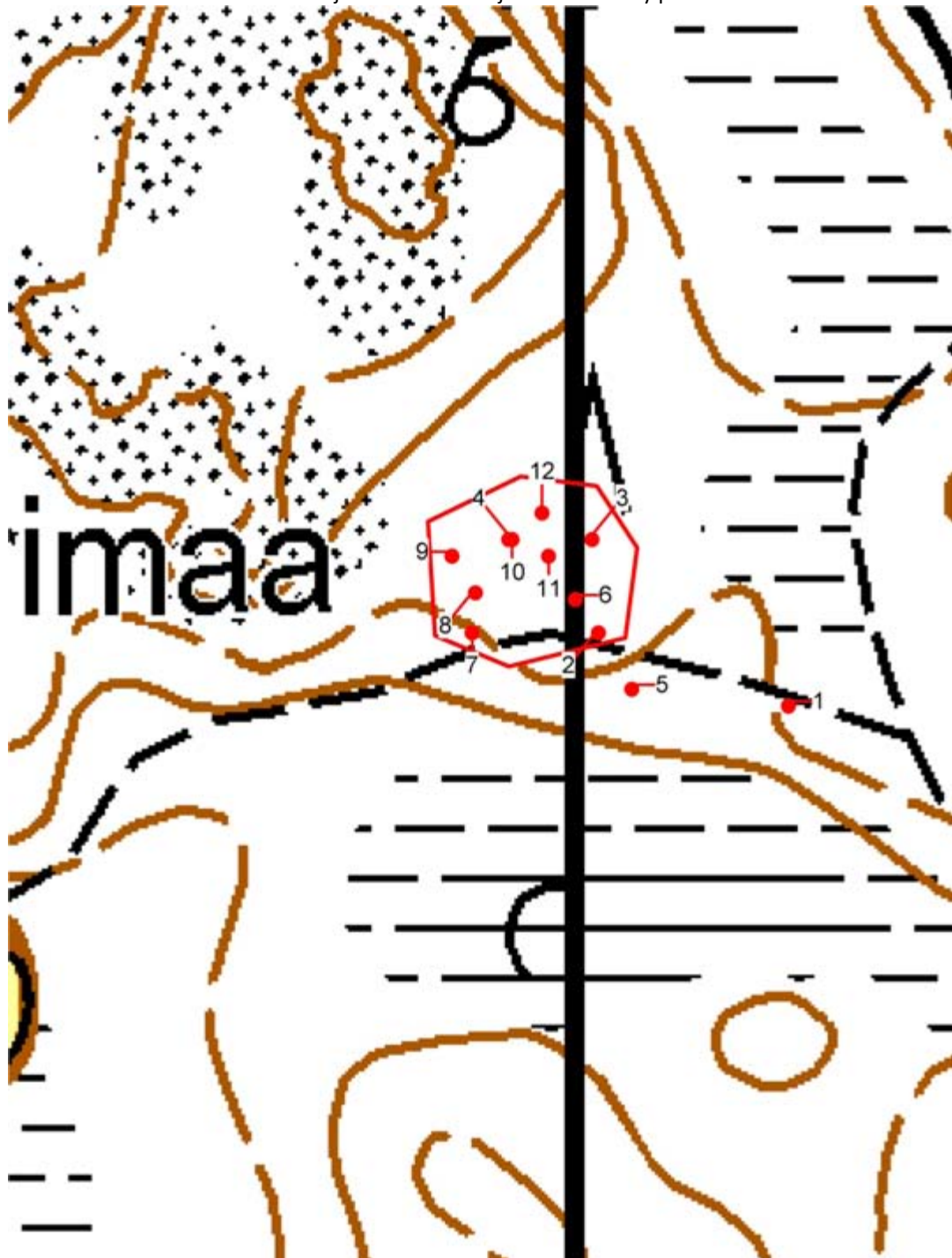
p=6843433, i=3224053, +- 6 m

Merkityistä 14 löydettiin vain edellä luetellut, joista niistäkin suurin osa on hyvin epävarmoja muinaisjäännöksiä.

Peruskarttaote

Havaintokohteet on merkitty punaisella pallolla.

Muinaisjäännösrekisterin mukainen muinaisjäännösalueen rajaus on merkitty punaisella viivalla.



© Maanmittauslaitos, lupa nro 756/MML/10

Pohjakartta © Maanmittauslaitos lupanro 756/MML/10



*Röykkiö 1.*



*Röykkiö 2.*



*Röykkiö 3.*



*Röykkiö 4.*



*Röykkiö 5.*



*Röykkiö 6.*



*Röykkiö 7.*



*Röykkiö 9.*



*Röykkiö 10.*



*Röykkiö 11.*





*Röykkiö 12.*

**Karimaa 5. ryhmä**  
**537010048**

**Perustiedot**

MJ-tyyppi: Kivirakenteet  
Tyyppin tarkenne: röykkiöt  
Ajoitus: ajoittamaton  
Rauhoitusluokka: 2  
Lukumäärä: 2/6  
Peruskartta: 1044 01 NOORMARKKU  
Merkintä: -

Koordinaatit: p: 6843381  
i: 3223857  
z: 20

Koordinaattiselite: Muinaisjäännösrekisterin mukainen.  
Pinta-ala: -  
Etäisyystieto: Noormarkun kirkosta 3,8 km W

Omistajatiedot Röykkiöt 1-2, 6  
609-466-4-138  
Kuuri Sakari Mikael  
Itsenäisyydenkatu 72 as. 5 28100 PORI

Röykkiöt 3-5:  
609-466-22-15  
Nolvi Seppo Kalevi  
Vaasantie 1551b 29570 SÖÖRMARKKU

Arkistotiedot Huurre 1966, TYA 1986

Inventointi 2010:  
Aika: 4.5.  
Löydöt: -  
Karttaotteet: Peruskarttaote

Kohdekuvaus

**Tutkimuskertomus**

**Sijainti ja maasto:**

Röykkiöt sijaitsevat Pori-Vaasa tien itäpuolella 200 m tiestä kalliolla ja kallion alla maapohjaisessa rinteessä. Metsäalueella on tehty melko kattavasti metsätöitä.

**Kohteen kuvaus:**

**Röykkiö 1** on selkeä, halkaisijaltaan 2,5 m ja noin 50 cm korkea kekomainen sammaloitunut röykkiö kalliopohjalla. Röykkiöön saattaa liittyä lievekiveystä. Ehjä.  
p=6843367, i=3223876, +- 5 m

**Röykkiö 2** on halkaisijaltaan noin 4 m ja 30-40 cm korkea heinän peittämä rakenne pienen metsäisen kallion lakialueen reunalla. Kivet ovat noin 30 cm kokoisia. Vieressä lännen puolella on peltoaukio ja omakotitalon pihamaata. Pinta on epätasainen ja kyseessä voi olla joko pengottu röykkiö tai laakea latomustyyppinen rakenne. Paikoin kasvaa sammalta.

p=6843364, i=3223861, +- 5 m

**Röykkiö 3** on halkaisijaltaan 3 m ja 30 cm korkea selkeä kumpumainen rakenne S-SE – suuntaan viettävän metsärinteiden alaosassa maapohjalla. Alueella on tehty melko raskasta metsänharvennusta, jossa yhteydessä röykkiö

on peittynyt hakkuujätteeseen. Se vaikuttaa kuitenkin ehjältä eikä esimerkiksi sen päältä ole ajettu koneella. Kivet ovat noin 20 cm kokoisia, mutta vain osa näkyy sammalen, karikkeen ja hakkuujätteen alta. Röykkiössä vaikuttaisi olevan maata kivien ohella.

p=6843332, i= 3223903, +- 5 m

**Röykkiö 4** on röykkiöstä 3 noin 4 m ylärinteeseen oleva hajanainen kivilatomus, jonka koko on 3,5 (NW-SE) x 1,5 x 0,15 m. Kivet ovat 15-20 cm kokoisia ja vain joitakin on näkyvissä sammaleen ja hakkuujätteen alta. Kuntoa on vaikea arvioida, mutta jos röykkiö on vaurioitunut, se on tapahtunut ennen nykyisiä metsätöitä, sillä tuoreita kuoppia tms. ei näy.

p=6843331, i=3223905, +- 5

**Röykkiö 5** on ilmeisesti maantasainen latomus tai hajonnut röykkiö. Paikalla on männyn alla olevia kiviä, jotka puun kasvaessa ovat nousseet ylös. Pieni koko (2 x 1 m) ja epämääräinen muoto antavat aihetta epäillä, että kyseessä ei välttämättä ole muinaisjännös. Sijaitsee metsäisessä rinteessä, jossa on tehty metsänharvennusta.

p=6843330, i=3223888

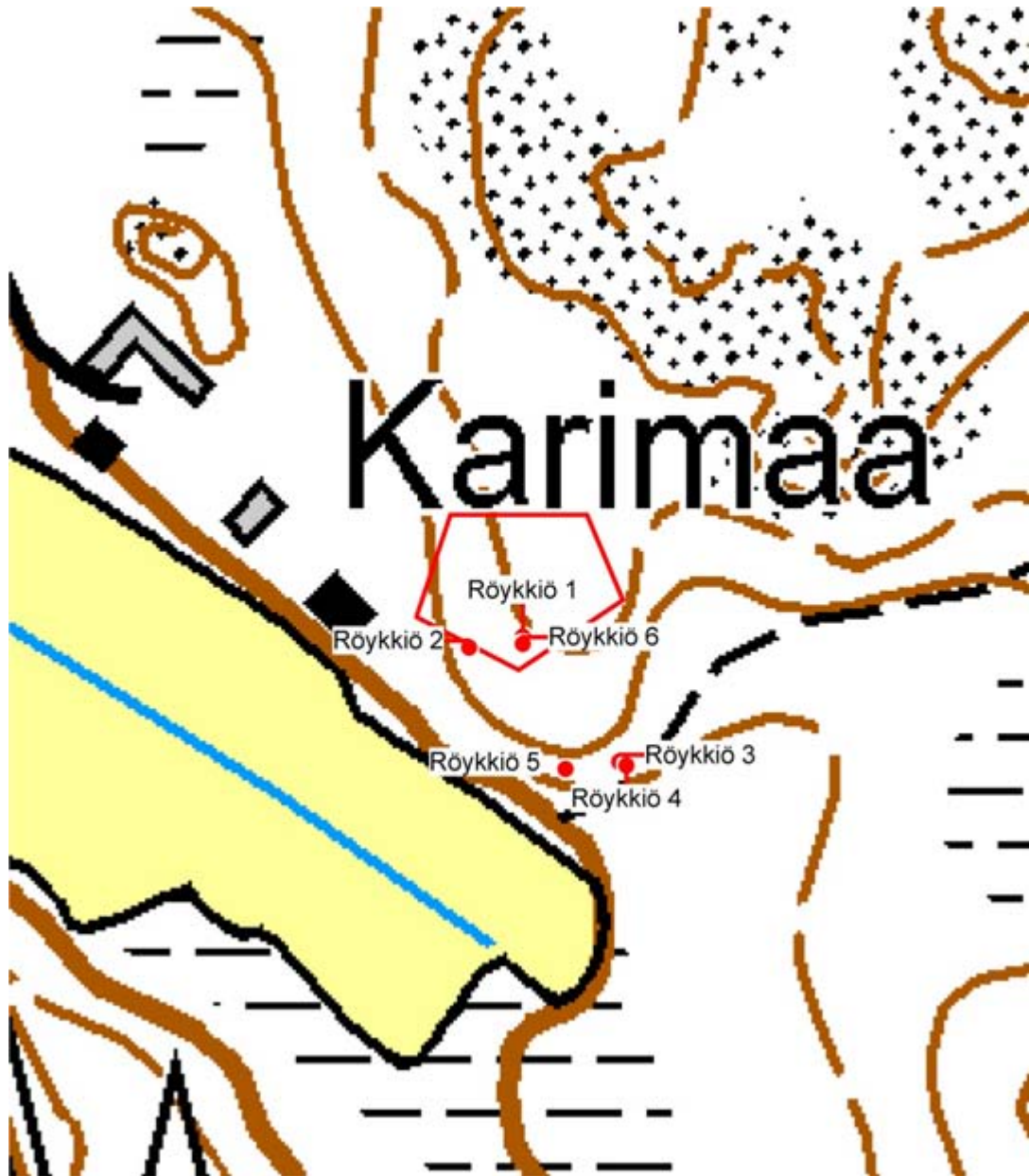
**Röykkiö 6** on halkaisijaltaan noin 2 m ja 20 cm korkea karikkeen peittämä laakea mahdollinen latomus tiheään kuusikon alla. Sen reunalla on 6-7 30–50 cm kokoista kiveä, jotka nousevat noin 15 cm kivetöntä tai vähäkivistä keskikohtaa ylemmäs. Luultavasti ei ole muinaisjännös. Sijainti kuten röykkiöillä 1 ja 2.

p=6843365, i=3223867, +- 7 m

Peruskarttaote

Havaintokohteet on merkitty punaisella pallolla.

Muinaisjäännösrekisterin mukainen muinaisjäännösalueen raja on merkitty punaisella viivalla.



© Maanmittauslaitos, lupa nro 756/MML/10

Pohjakartta © Maanmittauslaitos lupanro 756/MML/10



*Röykkiö 1.*



*Röykkiö 2.*



*Röykkiö 3.*



*Röykkiö 4.*



*Röykkiö 5.*



*Röykkiö 6.*

**Mäkisalo**  
**537010049**

**Perustiedot**

MJ-tyyppi: kivirakenteet  
Tyypin tarkenne: röykkiöt  
Ajoitus: ajoittamaton  
Rauhoitusluokka: 2  
Lukumäärä: 5  
Peruskartta: 1044 01 NOORMARKKU  
Merkintä: -  
Koordinaatit: p: 6843295  
i: 3222990  
z: 25  
Koordinaattiselite: Muinaisjäännösrekisterin mukainen.  
Pinta-ala: -  
Etäisyystieto: Noormarkun kirkosta 4,7 km W

Omistajatiedot 609-466-4-31  
Lepistö, Ailo Valto Mikael  
Ei osoitetietoja

Lisätietoja:

Arkistotiedot Huurre 1966

Inventointi 2010:

Aika: 8.6.  
Löydöt: -  
Karttaotteet: Peruskarttaote

Kohdekuvaus

**Tutkimuskertomus**

**Sijainti ja maasto:**

Kohde sijaitsee avokallion pohjoispuolella tasaisessa metsämaastossa.

**Kohteen kuvaus:**

Röykkiö on 10 (W-E) x 2 m laajuinen epämääräinen, sammalen ja vanhan hakkuujätteen peittämä kivikko. Kivet ovat pyöreähköjä lohkareita, isoja, 40 – 60 cm kokoisia ja niitä on vain yksi kerros. Luultavasti ei ole muinaisjäännös, vaan paremminkin poikkeuksellisen säännöllinen rinnekivikko.

p=6843304, i=3223007, +- 6 m



Peruskarttaote

Havaintokohteet on merkitty punaisella pallolla.

Muinaisjäännösrekisterin mukainen muinaisjäännösalueen raja on merkitty punaisella viivalla.



© Maanmittauslaitos, lupa nro 756/MML/10

Pohjakartta © Maanmittauslaitos lupanro 756/MML/10



*Röykkiö.*

**Karimaa 6. ryhmä**  
**537010050**

**Perustiedot**

MJ-tyyppi: Kivirakenteet  
Tyypin tarkenne: rökkiöt  
Ajoitus: pronssikautinen  
Rauhoitusluokka: 2  
Lukumäärä: 5/20  
Peruskartta: 1044 01 NOORMARKKU  
Merkintä: -

Koordinaatit: p: 6843784  
i: 3223744  
z: 30

Koordinaattiselite: Muinaisjäännösrekisterin mukainen keskikoordinaatti.

Pinta-ala: -

Etäisyystieto: Noormarkun kirkosta 4 km W

Omistajatiedot: 609-458-4-138  
A. Ahlström Osakeyhtiö  
Laviantie 22 29600 NOORMARKKU

Arkistotiedot: Huurre 1966, TYA 1986

Inventointi 2010:

Aika: 29.4.

Löydöt: -

Karttaotteet: Peruskarttaote

Kohdekuvaus

**Tutkimuskertomus**

**Sijainti ja maasto:**

Rökkiöt sijaitsevat Pori-Vaasa tien itäpuolella noin 200 m tiestä metsäisen kumpareen rinteillä ja lakialueella. Mäellä on ilmeisesti jo useampi vuosi sitten tehty metsätöitä, minkä seurauksena puusto on pientä ja etenkin pari-kolme senttiä leveät koivut kasvavat hyvinkin tiheästi. Ilmeisesti alueella on myös ollut peltoja ja matalammat kohdat ovat hyvin vetisiä. Lisäksi alueella on lähde tai lampi (p=6843784, i=3223804).

**Kohteen kuvaus:**

**Rökkiö 1** on 1,3 x 1 x 0,7 m kokoisen maakiven S – SW – puolilla koottu selkeä, 2 x 2 x 0,4 m kokoinen sammaloitunut ja heinää kasvava rökkiö. Pohjakaava on melkein nelikulmio. Rökkiö sijaitsee heinää ja pienikokoisia mäntyjä kasvavan mäen korkeimmalla kohdalla. Mäellä on tehty metsätöitä ja ilmeisesti istutettu mäntyjä, mutta näistä on jo pitemmän aikaa. Ympäristössä on muitakin kivisiä kohtia, mutta niistä ei pysty sanomaan, ovatko kyseessä rakenteet. p=6843764, i=3223791, +- 7 m

**Rökkiö 2** on epämääräisen muotoinen latomus tasaisessa maastossa isosta 2,5 x 1,5 x 1,3 m maakivestä S. Kiviä on noin 4 x 3,5 m alueella ja ne ovat sekä lohkokiviä että pyöreäkulmaisia luonnonkiviä. Kivet ovat lähes peittyneet sammalen, heinän ja karikkeen alle. Ympäriällä kasvaa pieniä kuusia ja mäntyjä. p=6843766, i=3223773, +- 6 m

**Rökkiö 3** on selvä, 5 x 5 x 0,7 m kokoinen kekomainen rökkiö maapohjalla mäen tasaisella lakialueella rökkiöstä 2 noin 15 m päässä. Täysin ehjä, vaikka ympäristössä on tehty joskus metsätöitä. Rökkiö on sammalen peittämä ja osin heinittynyt. Kivet ovat rökkiön kokoon nähden melko pieniä, 10-30 cm. p=6843769, i= 3223762, +- 6 m

**Röykkiö 4** on kivikeko maakiven SW-puolella röykkiöstä 3 15 m päässä. Se on 2 x 1,5 x 0,4 m kokoinen, sammaloitunut rakenne.

p=6843761, i=3223752, +- 6 m

**Röykkiö 5** on halkaisijaltaan 4 m, pohjakaavaltaan säännöllisen pyöreä 20 cm korkea latomus rinteessä. Se on sammaloitunut ja päällä kasvaa pieniä koivuja. Keskellä on pieni kivi pystyasennossa. Hyvin heinittynyt ympäristö.

p=6843776, i=3223743, +- 5 m

**Röykkiö 6** on pohjakaavaltaan epämääräinen, 6 x 5 x 0,2-0,3 m kokoinen latomus, jonka pinta on sammaloitunut ja jonka päällä kasvaa pieniä koivuja tiheässä. Latomuksessa on kivikasoja ja kuoppia, joten sitä lienee pengottu, se on vaurioitunut vanhoissa metsätöissä tai sen päälle on tuotu jostain lisää kiviä. Vieressä oleva avoimempi alue saattaa olla umpeenkasvamassa oleva entinen pelto.

p=6843781, i=3223748, +- 6 m

**Röykkiö 7** on yhden kivikerran eli noin 20 cm korkea, pohjakaavaltaan epämääräisen soikion muotoinen noin 6 x 4 m laajuinen latomus. Kivet ovat 20 – 40 cm kokoisia. Latomus on enimmäkseen heinittynyt, jonkin verran on sammalta . Se sijaitsee avoimella, vesakkoa kasvavalla tasaisella alueella maapohjalla.

p=6843792, i=3223753, +- 4 m

**Röykkiö 8** on latomus tai kivikko 1,5 x 1 m alalla 1,2 x 1 x 0,4 m maakiven NW – SW – puolilla röykkiöstä 7 noin 4 m. Se koostuu pyöreähköistä, noin 30 cm kokoisista kivistä. Myös kiven NE – puolella on kivikkoa 2,5 x 1,5 m alalla. Maakiven eripuolilla olevat kivikot eivät näytä yhdistyvän toisiinsa. Se sijaitsee avoimella, vesakkoa kasvavalla tasaisella alueella maapohjalla.

p=6843795, i=3223760, +- 5

**Röykkiö 9** on halkaisijaltaan 3 m ja 20 cm korkea sammaloitunut ja heinää kasvava latomus rinteessä. Ehjä.

p=6843805, i=3223764, +- 4 m

**Röykkiö 10** on 3,5 (W-E) x 2 x 0,4 m kokoinen sammalta ja heinää kasvava latomus mäntymetsässä mäen lakitasanteella. S – puolella on sammaloitunut, ilmeisesti traktorin renkaan jättämä ura, jonka reunassa näkyy 20-30 cm kokoisia kiviä.

p=6843805, i=3223784, +- 5 m

**Röykkiö 11** on röykkiöstä 10 noin 8 m N oleva selkeä, kekomainen, sammaloitunut ja heinää kasvava halkaisijaltaan 3 m ja 40 cm korkea ehjä rakenne. Kiviä ei ole näkyvissä.

p=6843807, i=3223785, +- 6 m

**Röykkiö 12** on rinteiden ja laen taitekohdassa oleva pyöreä, halkaisijaltaan 3 m ja 30 cm korkea sammaloitunut rakenne. Röykkiön keskellä on traktorin renkaan tekemä ura koko röykkiön matkalla. Kivet näkyvät hyvin, ne ovat 20-30 cm kokoisia. Röykkiöön saattaa liittyä siitä lähtevä, ainakin 7 ison kiven muodostama rivi, joka saattaa tehdä vielä suoran kulman ja jatkua metrin verran isohkoon maakiveen. Tarhamaisen rakenteen sisällä tuntuu maan pinnan alla pieniä kiviä.

p=6843820, i=3223798, +- 6 m

**Röykkiö 13** on röykkiön 12 yhteydessä mainitun kivirivin päässä olevan maakiven vieressä noin 2 m päässä rinteessä oleva halkaisijaltaan 1,2 m laajuinen selvä latomus. Alarinteen puolella sen korkeus on 30 cm, ylärinteen puolella vähemmän. Röykkiö on sammaloitunut.

p=6843820, i=3223794, +- 5 m

**Röykkiö 14** on 9 (W-E) x 4 x 0,7 m kokoinen, pohjakaavaltaan pisaramainen, ts. toiseen päähän kapenevan soikion muotoinen röykkiö, jonka profiili on kalteva siten, että leveän osan keskus lähellä röykkiö W – päätä on korkein ja kapeampi E – pää tulee miltei maan pinnan tasalle. Röykkiö on ehjä, sammaloitunut ja heinittynyt ja se sijaitsee maapohjalla. Kivien koko on 20-40 cm. Mahdollisesti kyse on haudanlaajennuksen tuloksena syntynyt omituisen muotoinen rakenne.

p=6843816, i=3223769, +- 5 m

**Röykkiö 15** on 1,5 x 1,2 x 1 m kokoisen maakiven varaan koottu pieni, 1,5 x 1 x 0,5 m kokoinen keko rinteessä tasaisen, heinittyneen alueen yläpuolella. Kivet ovat pieniä, 15-20 cm kokoisia. Selkeä rakenne, joka kuitenkin saattaa olla raivauskivikko, jos viereinen tasainen alue on ollut peltona.  
p=6843804, i=3223821, +- 5 m

**Röykkiö 16** on pohjakaavaltaan epämääräisen nelikulmion muotoinen, 3 x 2,5 m laajuinen kivikko, joka on sammaloitunut. Siihen saattaa liittyä lyhyt, kulmasta lähtevä kivirivi.  
p=6843804, i=3224814, +- 5 m

**Röykkiö 17** on pitkänomainen, 6 (N-S) x 3 x 0,3 m kokoinen röykkiö, jonka E – laidalla on muita isompi noin 70 cm kokoinen kivi. Muut ovat 15-40 cm kokoisia. Pituussuuntaan röykkiön yli kulkee traktorin pyörän jättämä ura. Sammaloitunut. W-puolella kasvaa kuusia, jotka osittain peittävät röykkiön.  
p=6843827, i=3223825, +- 5 m

**Röykkiö 18** on 1 x 1 x 0,7 m kokoisen maakiven E – puolella oleva pinnalta epätasainen, noin 3 m laajuinen sammaloitunut rakenne. Kivet ovat 20-30 cm.  
p=6843831, i=3223827, +- 4 m

**Röykkiö 19** on kupera, halkaisijaltaan noin 4 ja 50 cm korkea sammaloitunut kivirakenne. Kiviä ei sammalen alta näy ja vieressä ja osittain päällä kasvavien kuusten ja koivujen takia röykkiön muodostakin tehdyt havainnot ovat epävarmoja.  
p=6843820, i=3223822, +- 5 m

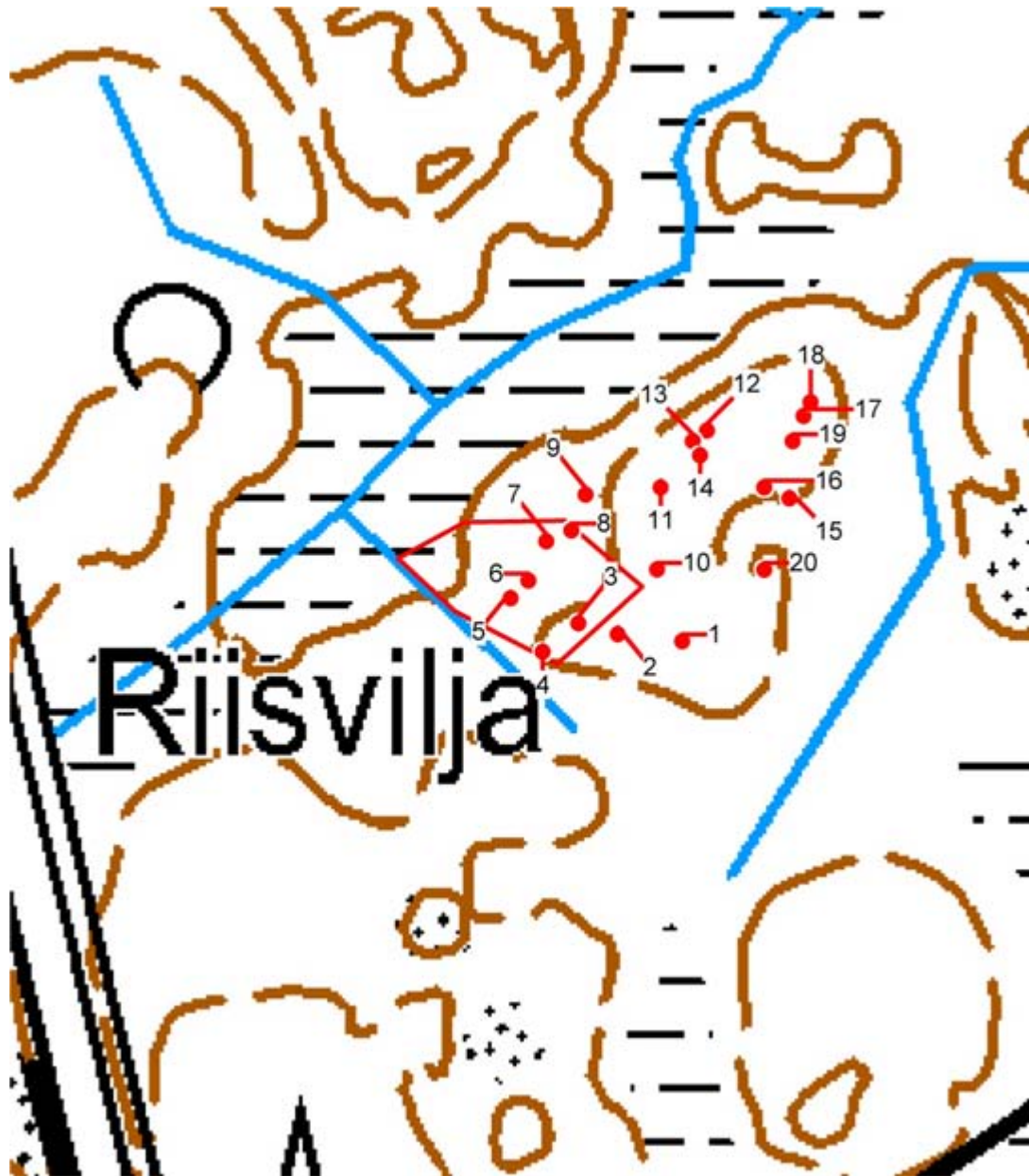
**Röykkiö 20** on laakea kivikasa avoimen, heinittyneen maaston kohdan yläpuolella loivassa rinteessä. Sen päällä kasvaa heinää ja vesakko ja paikoin sammalta. Kivet ovat 10-20 cm kokoisia. Rakenteen laajuus on noin 3 x 3 m ja korkeus 10-20 cm. Pinta on epätasainen, mikä viitanee jonkin asteiseen vaurioitumiseen.  
p=6843784, i=3223814, +- 5 m

Alueella on luultavasti lisää rakenteita, jotka nyt jäivät löytymättä.

Peruskarttaote

Havaintokohteet on merkitty punaisella pallolla.

Muinaisjäännösrekisterin mukainen muinaisjäännösalueen raja on merkitty punaisella viivalla.



© Maanmittauslaitos, lupa nro 756/MML/10

Pohjakartta © Maanmittauslaitos lupanro 756/MML/10



*Röykkiö 1.*



*Röykkiö 2.*



*Röykkiö 3.*



*Röykkiö 4.*





*Röykkiö 5.*



*Röykkiö 6.*



*Röykkiö 7.*



*Röykkiö 8.*



*Röykkiö 9.*



*Röykkiö 10.*



*Röykkiö 11.*



*Röykkiö 12.*



*Röykkiö 12 on taustalla ja kuvauksessa mainittu kivi- ja maakivi osittain näkyvissä kuvan vasemmassa alakulmassa.*



*Röykkiö 13. Röykkiön 12 yhteydessä mainittu maakivi oikeassa alakulmassa.*



*Röykkiö 14.*



*Röykkiö 15.*



*Röykkiö 16.*



*Röykkiö 17.*



*Röykkiö 18.*



*Röykkiö 19.*





*Röykkiö 20.*

**Karimaa 7. ryhmä**  
**537010051**

**Perustiedot**

MJ-tyyppi: kivirakenteet  
Tyyppin tarkenne: rökkiöt  
Ajoitus: pronssikautinen  
Rauhoitusluokka: 2  
Lukumäärä: 3  
Peruskartta: 1044 01 NOORMARKKU  
Merkintä: -

Koordinaatit: p: 6843677  
i: 3224025  
z: 30

Koordinaattiselite: Muinaisjäännösrekisterin mukainen.  
Pinta-ala: -  
Etäisyystieto: Noormarkun kirkosta 3,7 km W

Omistajatiedot Rökkiöt 1-4, 6  
609-466-4-138  
Kuuri Sakari Mikael  
Itsenäisyydenkatu 72 as. 5 28100 PORI

Rökkiö 5  
609-466-21-14  
Prihti Timo Erkki  
Ahlaistentie 149 29720 LAMPPI

Arkistotiedot Huurre 1966, Kehusmaa 1968, TYA 1986

Inventointi 2010:  
Aika: 29.4.  
Löydöt: -  
Karttaotteet: Peruskarttaote

Kohdekuvaus

**Tutkimuskertomus**

**Sijainti ja maasto:**

Rökkiöt sijaitsevat metsäauratulla hakkuaukiolla Karimaan rökkiöalueiden pohjoisosassa mäen kumpareella. Mäki on kivikoinen ja maisema on nyt metsätöiden jälkeen avoin.

**Kohteen kuvaus:**

**Rökkiö 1** sijaitsee avohakatun maapeitteisen kallioalueen laella. Se on 3,5 x 3,5 x 0,3 m kokoinen sammaloitunut rökkiö, jonka päällä on hakkuujätettä – oksia ja pieniä rankoja. Kivet ovat 10-20 cm kokoisia, paitsi keskellä on 0,7 x 0,5 m kokoinen kivi, joka nousee noin 15 cm muiden yläpuolelle. Tämän mahdollisen silmäkiven W – puolella on rökkiön kivikko painunut ilmeisesti metsätöiden yhteydessä.

p=6843646, i=3224026, +- 4 m

**Rökkiö 2** tai oikeastaan rökkiön jäänteet muodostavat noin 4 x 4 x 0,6 laajuisen epämääräisen kivikon, joka on jo osittain sammaloitunut ja reunoilla kasvaa kuusen taimia.

p=6843651, i = 3224037, +- 3

**Rökkiö 3** on rökkiön 2 vieressä siitä 3 m päässä ja ne voivat muodostaa yhden isomman rökkiön jäänteet, koska välialueellakin runsaasti samankokoisia kiviä kuin rökkiöissä. Koska ei varmuudella voi päätellä, onko kyseessä

metsätöissä hajonnut pitkän röykkiön keskikohta vai kahdesta vierekkäisestä röykkiöstä levinneet kivet, ne käsitellään erillisinä. Röykkiö 3:kin kohdalla on kyseessä vain röykkiön jäänteet, noin 3 x 2 x 0,5 m alalle levinnyt keko 10–20 cm kokoisia kiviä. Sammal kasvaa jo kivien päällä, mutta aivan selviä ja tuoreita vaurioitakin näkyy. Kivet ovat paikoin vääntyneet paikoiltaan ja muodostavat kasoja.

p=6843658, i=3224037, +- 4 m

**Röykkiö 4** on 2,5 x 1,7 x 1 m kokoisen maakiven S – puolella oleva 15-40 cm kokoisista kivistä tehty latomus. Se on keskeltä paljas, mutta reunat ovat heinittyneet ja sammaloituneet, joten luotettavan koon arvioiminen on vaikeaa. Inventoinnin yhteydessä röykkiölle saatiin mitoiksi 3 (W-S) x 2 x 0,3 m. Röykkiö vaikuttaa melko ehjältä, vaikka metsätöitä on senkin alueella tehty. Reunoilla on muutamia isompia kiviä ja kyseessä saattaakin olla reunakehä.

p=6843671, i=3224051, +- 4 m

**Röykkiö 5** sijaitsee muista hieman erillään hakkuualueen ja metsän rajassa olevan pienen sammaloituneen kallionpöydän N – reunalla. Se on 2,5 x 2,5 x 0,15-0,2 m kokoinen mahdollinen latomus, jonka kivet ovat 20-40 cm kokoisia. Pohjakaavaltaan se on pyöreähkö, profiili on laakea. Röykkiön pinta on kauttaaltaan sammaloitunut ja N – laidassa on pieni tuulenkaato.

p=6843640, i=3224109, +- 6 m

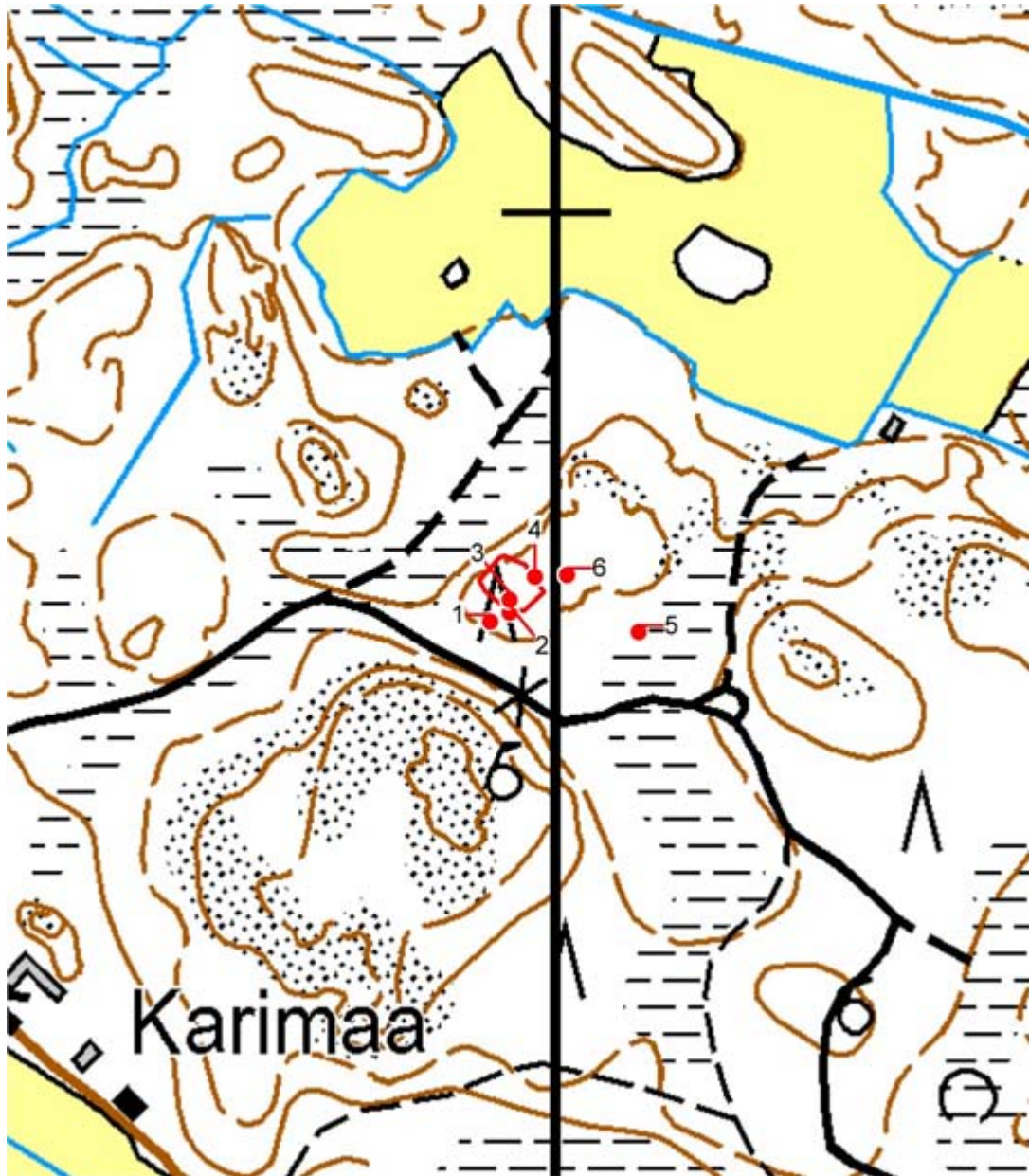
**Röykkiö 6** on epävarma muinaisjäänös eikä varsinaisesti röykkiö, vaan kaareva, 7 m pitkä ja 1 m leveä kivivyö kiertää ilmeisesti pientä kalliopaljastumaa (metsätöiden ja tiheän kasvillisuuden takia havainto ei ole varma). Myös mahdollisen kallion päällä on jokunen irtokivi. Kivien koko 15-20 cm. Epävarma muinaisjäänös. Voisi olla hajonneen röykkiön jäänteet.

p=6843672, i=3224069, +- 5 m

Peruskarttaote

Havaintokohteet on merkitty punaisella pallolla.

Muinaisjäännösrekisterin mukainen muinaisjäännösalueen raja on merkitty punaisella viivalla.



© Maanmittauslaitos, lupa nro 756/MML/10

Pohjakartta © Maanmittauslaitos lupanro 756/MML/10



*Röykkiö 1.*



*Röykkiö 2.*



*Röykkiö 3.*



*Röykkiö 4.*



*Röykkiö 5.*



*Röykkiö 6.*



*Yleiskuva Karimaan kalmistoryhmän 7 alueesta.*



**Kantola II**  
**537010053**

**Perustiedot**

MJ-tyyppi: kivirakenteet  
Tyypin tarkenne: röykkiöt  
Ajoitus: pronssikautinen  
Rauhoitusluokka: 2  
Lukumäärä: 1  
Peruskartta: 1044 01 NOORMARKKU  
Merkintä: -  
Koordinaatit: p: 6842857  
i: 3225508  
z: 32,5  
Koordinaattiselite: Muinaisjäännösrekisterin mukainen.  
Pinta-ala: -  
Etäisyystieto: Noormarkun kirkosta 2,2 km W

Omistajatiedot 609-464-10-19  
A. Ahlström Osakeyhtiö  
Laviantie 22 29600 NOORMARKKU

Arkistotiedot Huurre 1966, TYA 1985

Inventointi 2010:  
Aika: 17.5.  
Löydöt: -  
Karttaotteet: Peruskarttaote

Kohdekuvaus

**Tutkimuskertomus**

**Sijainti ja maasto:**

Pieni metsien ympäröimä W-E – suuntainen kallioharjanne. S – puolella kulkee uusi, karttaan vielä merkitsemätön metsäautotie.

**Kohteen kuvaus:**

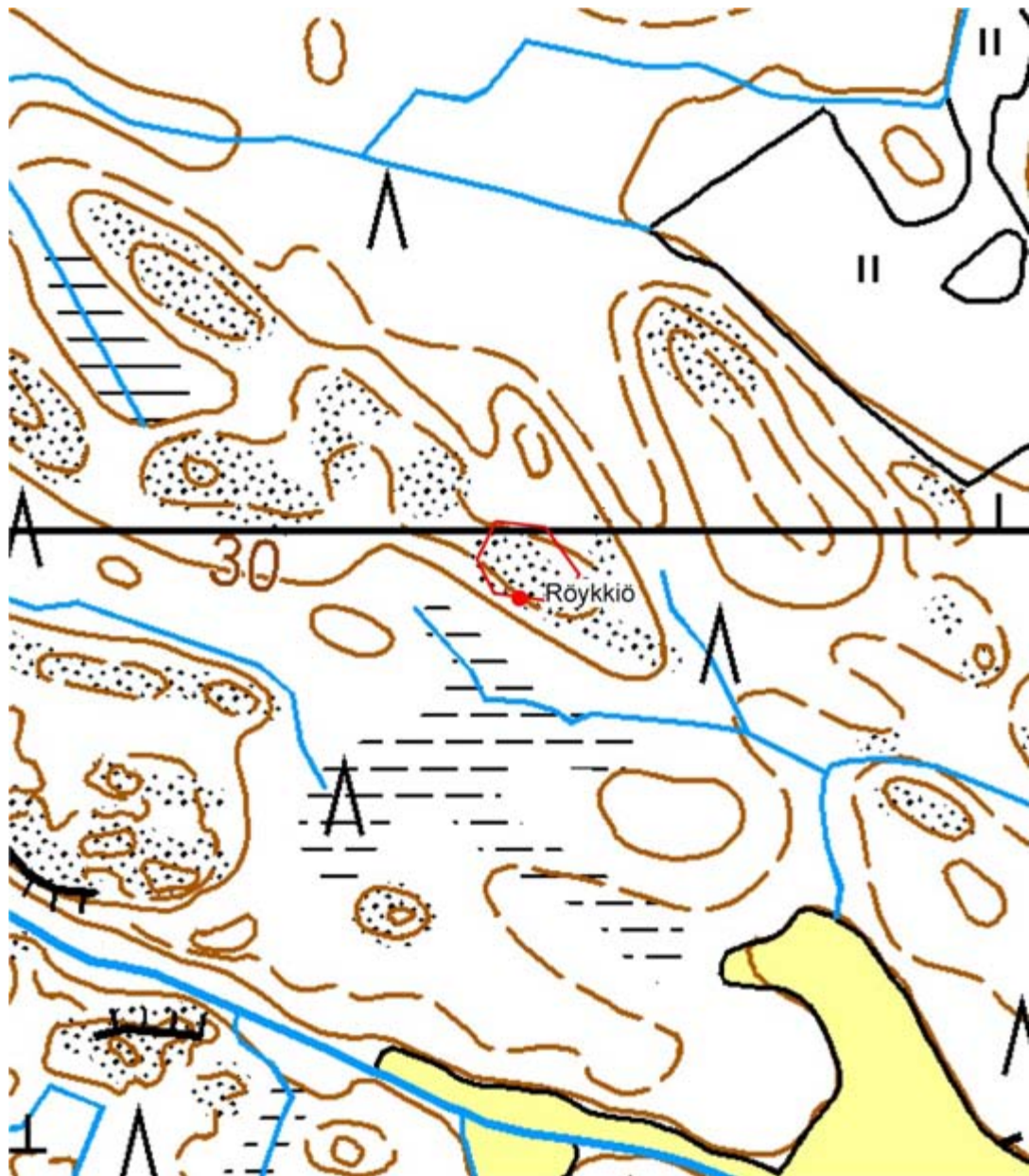
Jyrkkäpiirteisen, mutta pienen kallioharjanteen W – osan korkeimmalla kohdalla on 9 (N-S) x 3 x 0,3 m kokoinen sammaloitunut ja jäkälöitynyt kivilatomus. Latomus kapenee keskellä 1,5 – 2 m levyiseksi – ikään kuin kaksi erillisillä kalliokumpareilla sijainnutta hieman leveämpää latomusta olisi myöhemmin yhdistetty kivivallilla. Kuusentaimia, pieniä kuusia ja S – päässä kaksi hieman isompaa mäntyä. Melko ehjä, jonkin verran kiviä on levinnyt ympäristöön, mutta esimerkiksi penkomisen jälkiä ei todettu. Kivien koko on 20-40 cm.

p=6842835, i=3225509, +- 3 m

Peruskarttaote

Havaintokohteet on merkitty punaisella pallolla.

Muinaisjäännösrekisterin mukainen muinaisjäännösalueen raja on merkitty punaisella viivalla.



© Maanmittauslaitos, lupa nro 756/MML/10

Pohjakartta © Maanmittauslaitos lupanro 756/MML/10



*Röykkiö.*



*Röykkiö.*

**Kantola III**  
**537010054**

**Perustiedot**

MJ-tyyppi: Kivirakenteet  
Tyypin tarkenne: Röykkiöt  
Ajoitus: pronssikautinen  
Rauhoitusluokka: 2  
Lukumäärä: 2  
Peruskartta: 1044 01 NOORMARKKU  
Merkintä: -  
Koordinaatit: p: 6843217  
i: 3225310  
z: 32,5  
Koordinaattiselite: Muinaisjäännösrekisterin mukainen.  
Pinta-ala: -  
Etäisyystieto: Noormarkun kirkosta 2,4 km W

Omistajatiedot 609-464-10-19  
A. Ahlström Osakeyhtiö  
Laviantie 22 29600 NOORMARKKU

Arkistotiedot ?? 1979, TYA 1986

Inventointi 2010:  
Aika: 17.5.  
Löydöt: -  
Karttaotteet: Peruskarttaote

Kohdekuvaus

**Tutkimuskertomus**

**Sijainti ja maasto:**

Tiheää puustoa kasvavan, paikoitellen eriaikaisten metsätöiden kohteena olleen metsäalueen keskellä oleva matala, melko metsittynyt kallio.

**Kohteen kuvaus:**

Kallioalueen SSE-päässä on 14 (SSW-NNE) x 3 x 0,4 m kokoinen sammalen ja jäkälän peittämä röykkiö. Pitkänomaisen röykkiön päät ovat kallionyppylöillä, keskiosa kulkee pienen notkelman yli. Röykkiö on muuten ehjä, mutta E – puolelle on valunut kiviä noin 2 m leveydeltä.

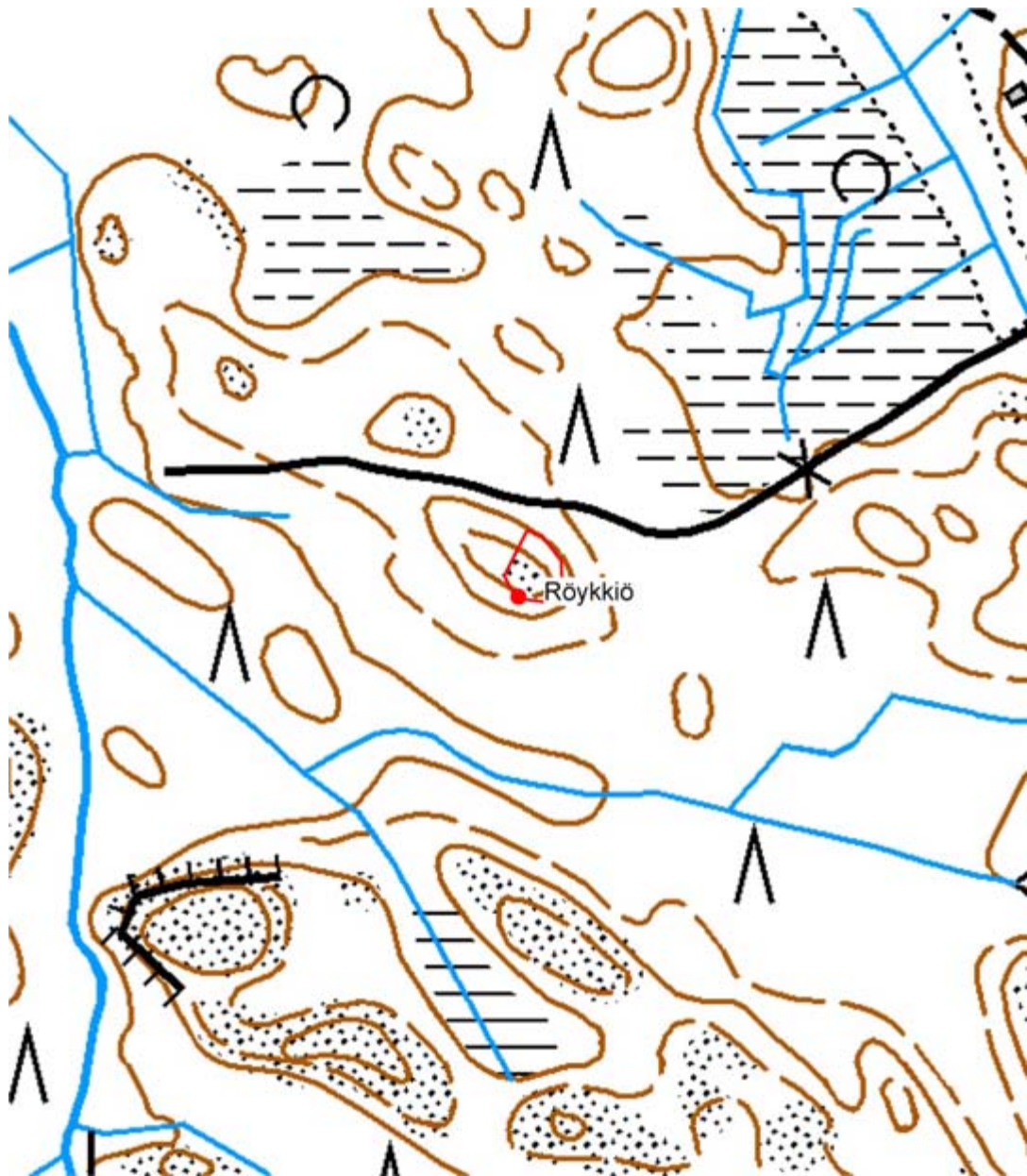
Muinaisjäännösrekisterin mukaan paikalla pitäisi olla kaksi röykkiötä, mutta etsiskelyistä huolimatta vain tämä löydettiin eikä se mittojen osalta vastaa kumpaakaan muinaisjäännösrekisterissä kuvattua kohdetta ("röykkiöiden koot ovat 4,5 x 33,3 m ja 5,2 x 4 m").

p=6843202, i=3225303, +- 5 m

Peruskarttaote

Havaintokohteet on merkitty punaisella pallolla.

Muinaisjäännösrekisterin mukainen muinaisjäännösalueen raja on merkitty punaisella viivalla.



© Maanmittauslaitos, lupa nro 756/MML/10

Pohjakartta © Maanmittauslaitos lupanro 756/MML/10



*Röykkiö.*



*Röykkiö.*

**Perko**  
**609010063**

**Perustiedot**

MJ-tyyppi: Puolustusvarustukset  
Tyyppin tarkenne: Taistelukaivannot  
Ajoitus: Uusi aika (1. maailmansodan aika)  
Rauhoitusluokka: 2  
Lukumäärä: 1  
Peruskartta: 1043 01 NOORMARKKU  
Merkintä: Teksti "Juoksuhautoja" kartalla

Koordinaatit: p=6836821  
i=3224230  
z=20-22,5 m  
Koordinaattiselite: Kentällä mitattu E-pään gps-koordinaatit  
Pinta-ala: -

Etäisyystieto: Noormarkun kirkosta 7 km SW.

Omistajatiedot 411-12-2  
Muita tietoja ei löytynyt käytettävissä olleesta materiaalista.

Arkistotiedot: -

Inventointi 2010

Aika: 25.5.  
Löydöt: -  
Karttaotteet: Peruskarttaote

Kohdekuvaus

**Tutkimuskertomus**

**Sijainti ja maasto:**

Juoksuhautoja sijaitsee aivan valtatie 8 länsipuolella lähellä linkkimastoa metsäisen, melko kivikkoisen harjanteen laella. Alueella on tehty jonkin verran metsän harvennusta, jonka jäljiltä siellä täällä on rankoja ja oksia.

**Kohteen kuvaus:**

Juoksuhautoja on runsaat 60 m pitkä rakenne kivikkoisen harjanteen laella laen pituussuunnassa. Se on kulmikkaasti mutkitteluva, ylhäältä 1,5-1 m ja alhaalla 1 m leveä, 0,5 – 1,5 m syvä kaivanto. Ampumasuunta on ollut pohjoiseen Pyntösjärvenaukeelle ja sen eteläpuolella oleva vetiselle aukealle. E-päässä, aivan linkkimastolle vievän tien ja juoksuhaudan välissä on kaksi halkaisijaltaan 2,5-3 m laajuista matalaa kuoppaa, ilmeisesti jonkinlaisia pesäkkeitä. Juoksuhaudan takana E-päässä on 5 m päässä kuoppa ja kiviröykkiö, jotka nekin ovat rakenteita. Juoksuhautoja on tehty maapohjaisen mäen laelle kaivamalla ja raivaamalla kivet pois sen kohdalta. Osa kivistä on ilmeisesti käytetty seinämien tukemiseen. W-päätä kohden kaivanto madaltuu ja lopulta häviää maastoon. Etualalla on ainakin yhdessä kohtaa jonkinlainen eteenviety ampumasuoja tms.

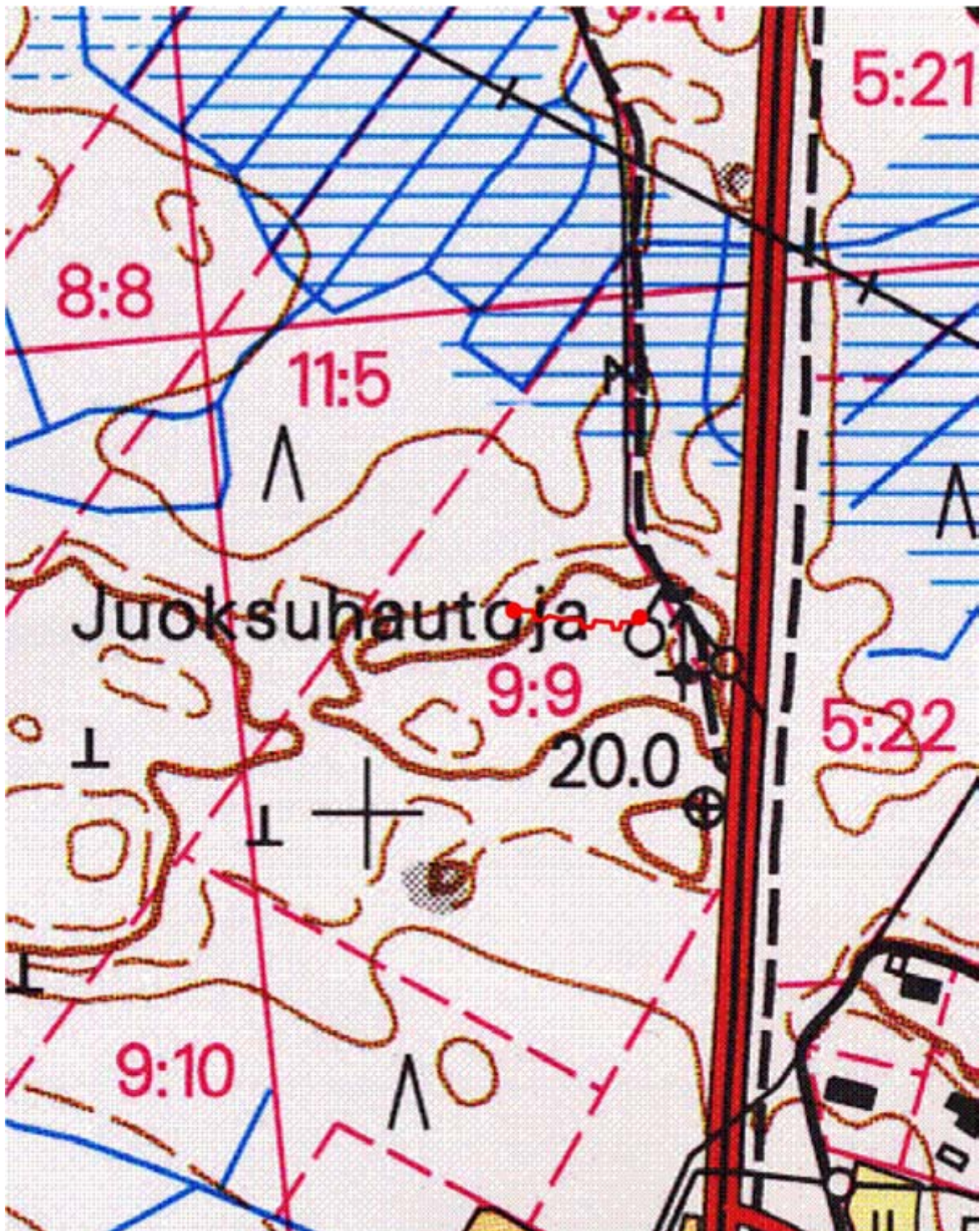
Valtatien toisella puolella pitäisi myös olla juoksuhautoja, joita ei nyt tarkastettu.

Juoksuhaudan E-pää: p=6836821, i=3224230, +- 6 m  
Juoksuhaudan W-pää: p=6836831, i=3224162, +- 6 m

Peruskarttaote

Havaintokohteet on merkitty punaisella pallolla.

Muinaisjäännösrekisterin mukainen muinaisjäännösalueen raja on merkitty punaisella viivalla.



© Maanmittauslaitos, lupa nro 756/MML/10

Pohjakartta © Maanmittauslaitos lupanro 756/MML/10





*Juoksuhauta.*

**Yrjönkallio**  
609010064

**Perustiedot**

MJ-tyyppi: kivirakenteet  
Tyypin tarkenne: rökkiöt  
Ajoitus: pronssikautinen  
Rauhoitusluokka: 2  
Lukumäärä: 1  
Peruskartta: 114303 RUOSNIEMI  
Merkintä: Muinaisjäänösmerkki kartalla

**Koordinaatit:**

p= 6837280  
i= 3222970  
z=30

Koordinaattiselite: Muinaisjäänösrekisterin mukaiset koordinaatit.

Pinta-ala: -

Etäisyystieto: Noormarkun kirkosta 7,4 km SW.

**Omistajatiedot**

444-1-417  
Muita tietoja ei löytynyt käytettävissä olleesta materiaalista.

**Arkistotiedot:**

-

**Inventointi 2010**

Aika: 6.5.

Löydöt: -

Karttaotteet: Peruskarttaote

**Kohdekuvaus**

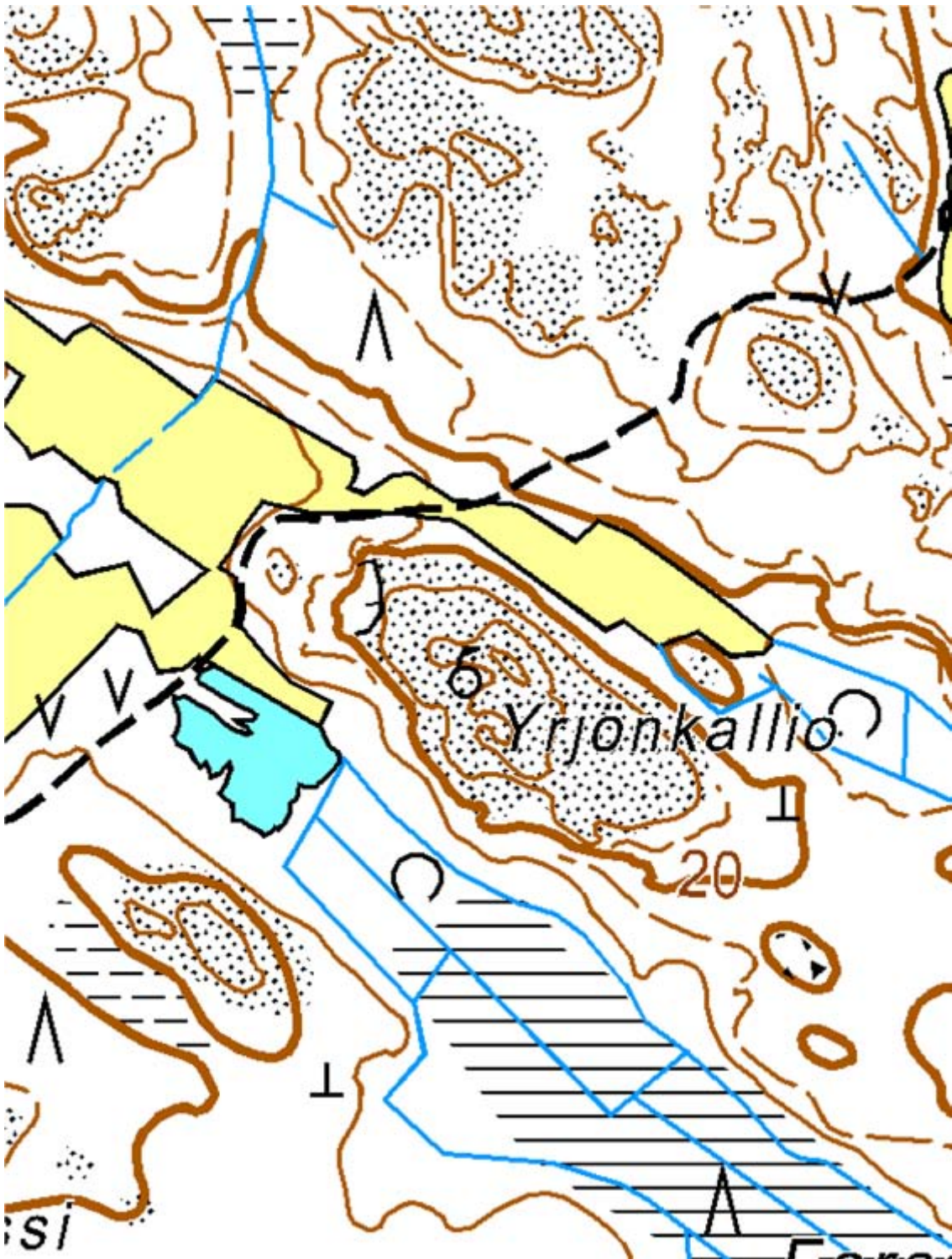
**Tutkimuskertomus**

**Sijainti ja maasto:**

Kallioalue, jolla on korkeita harjanteita, tasanteita ja notkopaikkoja. Ympäröivät alueet ovat metsiä.

**Kohteen kuvaus:**

Koordinaattien ilmoittamaa rökkiötä ei löydetty, mikä johtui siitä, että sitä etsittiin harjanteen lakialueilta ja tasanteilta eikä epätyypilliseltä paikalta kalliolla olevan vetisen notkelman reunalta. Tämä osoittaa, että kyseessä ei ainakaan ole tyyppillisen sijainnin omaava pronssikautinen hautaraunio. Mielestäni Jouko Rätyn tarkastus on riittävä osoitus siitä, ettei kyseessä ole pronssikautinen muinaisjäänös. Sitä osoittaa etenkin se, että löydön ilmoittanut henkilö on arvellut kohdetta hajotetuksi, rinnettä alas vieritetyksi rökkiöksi, vaikka Rätyn tavoittama informantti pystyi kertomaan kivien olleen samassa paikassa viimeiset 70 vuotta.



**Tornikallio**  
100000612

**Perustiedot**

MJ-tyyppi: kivrakenteet  
Tyypin tarkenne: latomukset  
Ajoitus: ajoittamaton  
Rauhoitusluokka: 2  
Lukumäärä: 1  
Peruskartta: 114303 RUOSNIEMI  
Merkintä: -

Koordinaatit:

p= 6837750  
i= 3222700  
z=30

Koordinaattiselite: Muinaisjäännösrekisterin mukaiset koordinaatit.

Pinta-ala: -

Etäisyystieto: Noormarkun kirkosta 7,2 km SW.

Omistajatiedot

444-1-421  
Muita tietoja ei löytynyt käytettävissä olleesta materiaalista.

Arkistotiedot:

-

Inventointi 2010

Aika: 6.5.

Löydöt: -

Karttaotteet: Peruskarttaote

Kohdekuvaus

**Tutkimuskertomus**

**Sijainti ja maasto:**

Melko tasalakinen kallioalue, jolla kasvaa pientä puustoa, mm. koivuja. Kalliossa on notkelmia ja pienehköjä jyrkänteitä.

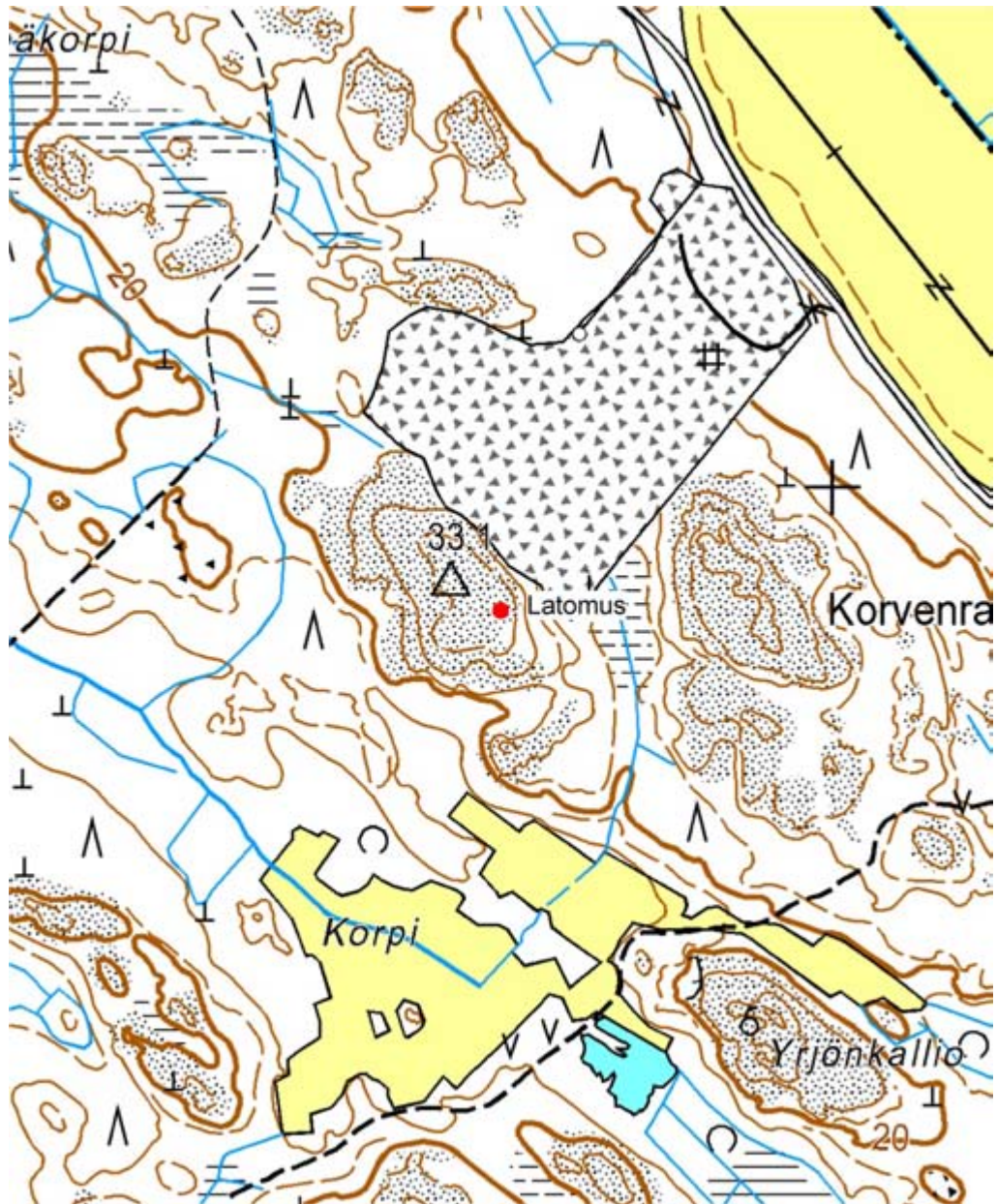
**Kohteen kuvaus:**

3 (NE-SW) x 2 m laajuinen ja 20 cm korkea latomusmainen kivikko tasaisella kalliopohjalla. Kivet ovat pyöreitä, 10-20 cm kokoisia, muutamia isompia, noin 30-40 cm kokoisia. Kivikko on sammaloitunut, kivet jäkälän peittämiä. Edellä kuvattu kivikko on laajan, noin 10-20 neliömetrin alalle levittäytyvän kivikon korkein ja selkeimmin erottuva kohta. Luultavasti kyseessä on pirunpelto.

p=6837738, i=3222700, +- 3 m.

Peruskarttaote

Havaintokohteet on merkitty punaisella pallolla.



© Maanmittauslaitos, lupa nro 756/MML/10

Pohjakartta © Maanmittauslaitos lupanro 756/MML/10



*Kivilatomus.*

**Kosonen**

1000011639

**Perustiedot**

MJ-tyyppi: Hautapaikat  
Tyyppin tarkenne: Hautaröykkiöt  
Ajoitus: pronssi- ja/tai rautakautinen  
Rauhoitusluokka: 1  
Lukumäärä: 2  
Peruskartta: 1044 01 NOORMARKKU  
Merkintä: -

**Koordinaatit:**

p: 6843710  
i: 3229907  
z: 40-45  
Koordinaattiselite: Muinaisjäännösrekisterin mukainen.  
Pinta-ala: -  
Etäisyystieto: Noormarkun kirkosta 2,3 km ENE

Omistajatiedot 609-464-1-1661  
Tuominen Unto Olavi ja Tuominen Ritva Anna-Kaija  
Kuusholmankuja 12 29600 NOORMARKKU

Arkistotiedot 2008 Leena Koivisto tarkastus

**Inventointi 2010:**

Aika: 19.5. ja 27.5.  
Löydöt: -  
Karttaotteet: Peruskarttaote

**Kohdekuvaus****Tutkimuskertomus****Sijainti ja maasto:**

Röykkiöt ja mahdollinen kivivalli sijaitsevat pääasiassa mäntyä ja kuusta kasvavan tasaisen, mutta hyvin kivikkoisen, pohjoiseen ulottuvan mäenharjanteen laella. Alue on Pori-Parkano-radasta kaakkoon ja Noormarkunjoesta pohjoiseen, Teermossan aukean kaakkoisreunalla, noin 150 m kaakkoon Alajärven talosta.

**Kohteen kuvaus:**

**Röykkiö 1** on pohjakaavaltaan pyöreä noin 8 m laajuinen ja 1 m korkea sammaloitunut röykkiö. Kivet ovat suuria, 30-50 cm kokoisia. Röykkiö on päältä epätasainen, mikä johtunee suurikokoisista kivistä. Säännöllinen rakenne. Röykkiö sijaitsee lähellä harjanteen pohjoispäätä.

p=6843727, i=3229907, +- 5 m

**Röykkiö 2** on melkein samanlainen kekomainen, halkaisijaltaan 8 m ja 1 m korkea päältä tasainen röykkiö. Kivet on 20-50 cm. Röykkiö on sammaloitunut. Se sijaitsee harjanteen itälaidalla lähellä viettävää reunaa.

p=6843682, i=3229955, +- 6 m

Mäki on hyvin kivikoinen eikä sillä havaittu muita selkeitä rakenteita ensimmäisellä käyntikerralla 19.5. Informanttina toiminut Tore Lund kuitenkin kiinnitti huomioni siihen, että harjanteen keskiosaa on raivattu kivistä tyhjäksi ehkä asuinpaikan tarpeisiin. Arvioin tämän havainnon niin mielenkiintoiseksi, että kävin paikalla toistamiseen 27.5. ja tein seuraavat havainnot.

**Kohde 3.** Harvahko, noin 40 m pitkä NNW-SSE - suuntainen **raivaus(?)kivikko** harjanteen laella röykkiön 1 S- ja röykkiön 2 W-puolella. Kivet ovat 50-100 cm kokoisia ja ne muodostavat noin 1,5-2,5 m leveän rakenteen, jossa kiviä on paikoin tiheimmässä, paikoin niiden väliin jää pieniä aukkoja. Kivirivin NNW-pään ja röykkiön 1 välissä on

epämääräisiä kivikasoja, joista on vaikea sanoa, ovatko ne hautoja vai liittyvätkö ne alueen raivaukseen. Vastaavia kivikasoja on muuallakin lakialueella.

Mahdollinen raivaus lienee kohdistunut kivirivin ja röykkiön 2 väliselle alueelle, joka on selvästi kivettömämpää kuin muu osa lakialueesta. Vaikka joitakin kiviä on sekä maan pinnalla että pinnan alla, on raivatulla alueella myös täysin kivettä, hiekkaisia kohtia. Paikka soveltuisikin asuinpaikaksi lukuun ottamatta veden läheisyyden puuttumista.

Aluetta tutkittiin pintaa havainnoimalla ja maaperää kairaamalla, mutta mitään ei löydetty eikä esimerkiksi kuoppajäännöksiä tai kulttuurikerroksen jälkiä havaittu. On kuitenkin huomattava, että esimerkiksi koekuopittamalla voitaisiin asumisen merkkejä saada esille.

Kivirivin SE-pää: p=6843661, i=3229924, +- 5 m

Kivirivin NW-pää: p=6843699, i=3229911, +- 6 m

**Kohde 4** on yksi kohteen 3 yhteydessä mainituista mahdollisista **raivauskivikoista**. Isojen, 1,2x1,2x1,2 ja 2x1,1x0,6 m kokoisten maakivien SE-puolella on 4,5 x 2,5 m alalla keko sammaloituneita 20-60 cm kokoisia kiviä.

p=6843703, i=3229900, +- 5 m

**Kohde 5** on noin metrin laajuisten maakivien välissä oleva halkaisijaltaan noin 3 m kivikeko, mahdollisesti raivauskivikko tämäkin. W-laidassa näkyy 20-25 cm kokoisia kiviä, muuten ne ovat 30-40 cm.

p=6843677, i=3229905, +- 6 m

**Kohde 6** on sekin mahdollinen raivauskivikko kuution kokoisen maakiven S – puolella. 4 x 4 m alalla on 30-40 cm kokoisia kiviä sammalen alla kekona. Ei valokuvaa.

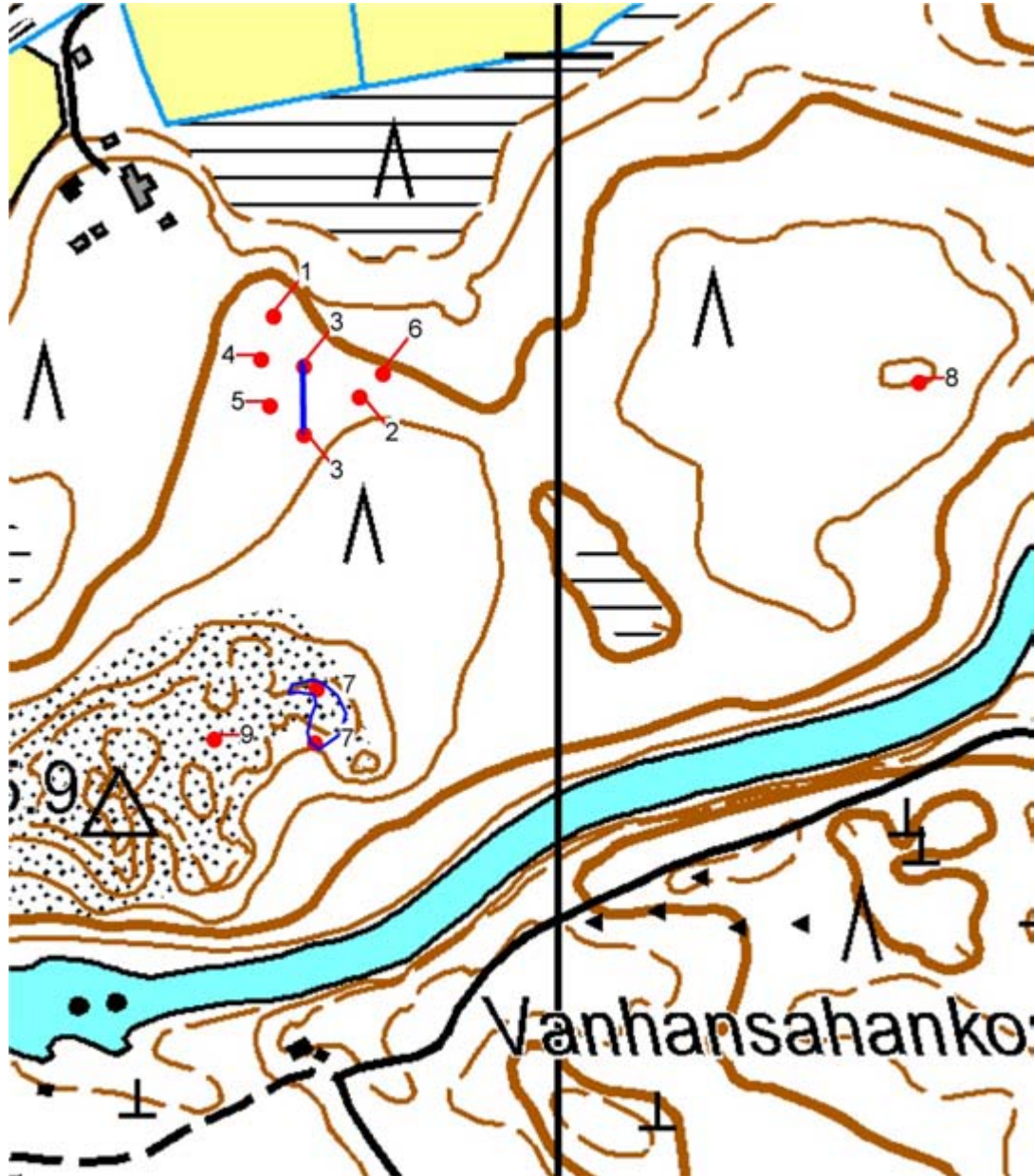
p=6843695, 3229968, +- 6 m



## Peruskarttaote

Havaintokohteet on merkitty punaisella pallolla. Numerot 7 ja ovat pirunpeltoja (MUUT KOHTEET: Luonnonmuodot 4 ja 5) ja numero 9 on Muut kohteet: rajamerkit Rajamerkki 15.

Muinaisjäännösrekisterin mukainen muinaisjäännösalueen raja on merkitty punaisella viivalla. Tekstissä mainittu kivirivi on merkitty sinisellä viivalla.



© Maanmittauslaitos, lupa nro 756/MML/10

Pohjakartta © Maanmittauslaitos lupanro 756/MML/10



*Röykkiö 1.*



*Röykkiö 2.*



*Kivirivi K3 kuvan oikeassa puoliskossa.*



*Laen tasanne, oikealla K3.*



K4.



K5.

## **INVENTOINNIN AIKANA TARKASTETUT MUUT KUIN MUINAISJÄÄNNÖSREKISTERIIN MERKITYT KOHTEET**

## Umpiaita

### Perustiedot

MJ-tyyppi: asuinpaikat  
Tyyppin tarkenne: asuinpaikat  
Ajoitus: kivikautinen  
Rauhoitusluokka: 2  
Lukumäärä: 1  
Peruskartta:  
Merkintä: -

### Koordinaatit:

p= 6838042  
i= 3232222  
z=35-37,5

Koordinaattiselite: Peruskartalta mitattu peltolohkon keskikoordinaatti.

Pinta-ala: -

Etäisyystieto: Noormarkun kirkosta 6,7 km SE.

### Omistajatiedot

609-458-9-2  
Viljamaa Aila Orvokki  
Suorannantie 46 29600 NOORMARKKU

### Arkistotiedot:

-

### Inventointi 2010

Aika: 17.8.

Löydöt: -

Karttaotteet: Peruskarttaote

### Kohdekuvaus

### Tutkimuskertomus

#### Sijainti ja maasto:

Tasainen peltoalue, jota ei ilmeisesti ole viljelty enää vuosiin.

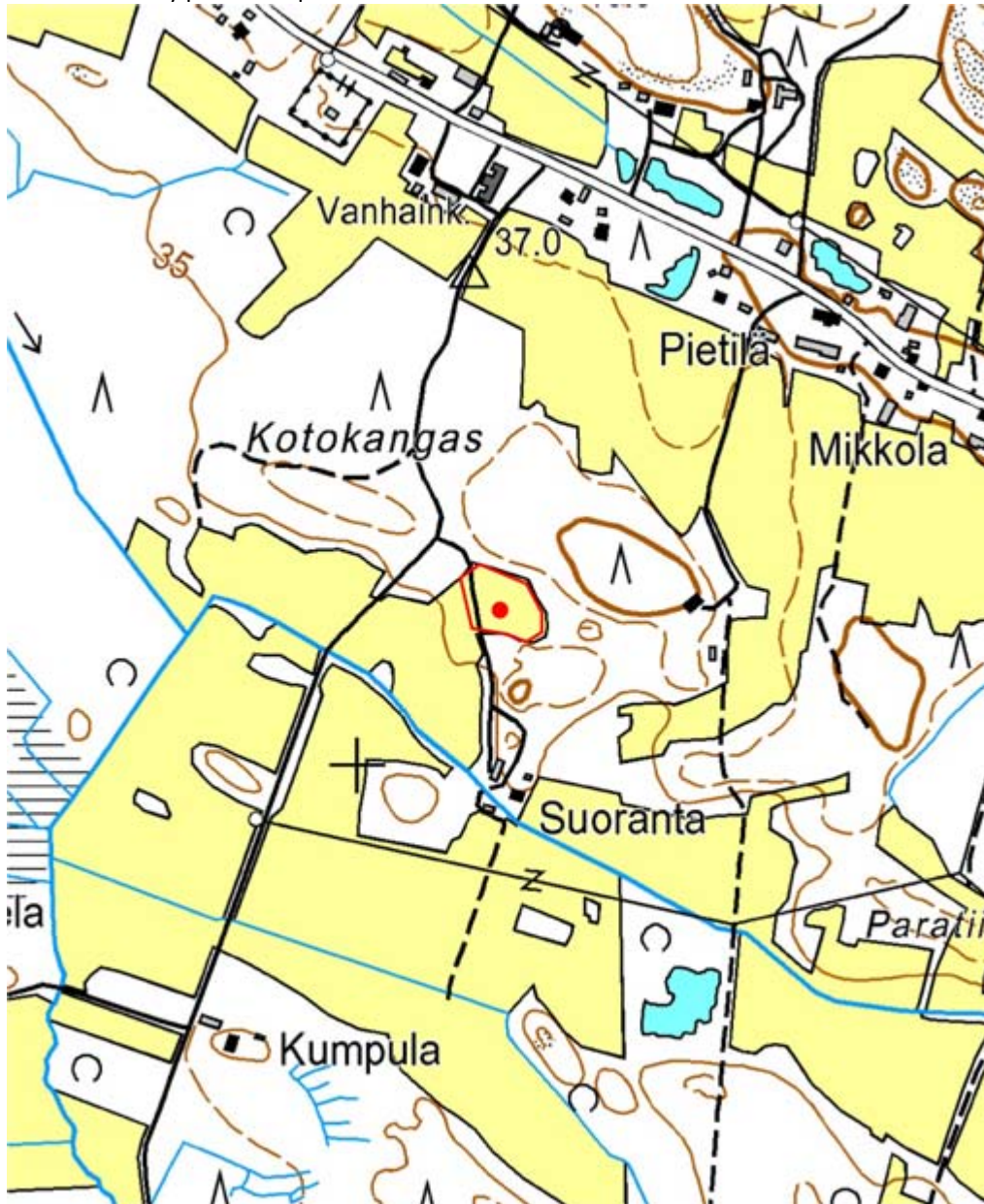
#### Kohteen kuvaus:

Jouko Rätty on tarkastanut asuinpaikan jo 1978, kun sieltä oli saatu Satakunnan museoon kiviesine SatM 18525. Tarkastuslöydöt (SatM 18523:1-20) käsittävät kvartsia ja sekä hioimen paloja ja palanutta savea. Ne on merkitty Satakunnan museon kokoelmiin irtolöytöinä eikä asuinpaikkaa löydy myöskään muinaisjäännösrekisteristä. Tilanne johtunee siitä, että tarkastuskertomuksesta puuttuu karttaliite ja siihen eri koneella ilmeisesti myöhemmin kirjoitetut koordinaatit eivät paljasta asuinpaikan sijaintia. Asuinpaikan paikallistamiseksi kaksi eri tarkastusmatkaa seudulle ja lopulta Rätyn kanssa käyty kirjeenvaihto paljasti kohteen sijainnin.

Oikealla paikalla käytiin 17.8., jolloin todettiin, ettei peltoa ollut viljelty enää vuosiin. Se kasvoi pitkää heinää ja edellisvuotinen heinä peitti maapohjaa, samoin kuin tiivis pintaturve. Mitään havaintoja ei siten voitu tehdä ja siksi liitetään Rätyn tarkastuskertomus tämän liitteen osaksi. Siinä ilmoitetut koordinaatit ovat siis väärät. Esitetty rajaus perustuu Rätyn kertomukseen ja käytyyn puhelinkeskukseen.

Peruskarttaote

Havaintokohteet on merkitty punaisella pallolla.



© Maanmittauslaitos, lupa nro 756/MML/10

Pohjakartta © Maanmittauslaitos lupanro 756/MML/10

NOORMARKKU, FINPYÿ, SUORANTA RN 9, UMPIAITA

SATM 18 525 ja 18 526:1-20

Kertomus tarkastusmatkasta 15.5.1978

Peruskartta N:o 1143 06 Palus

x= 6828 20-60

y= 550 40 - 551 20

z= 34-36

Satakunnan Museon keräilijä, työnjohtaja Nikolai Setälä toi Satakunnan Museoon 8.5.1978 oikoteräisen kirveen, jonka hän oli saanut välitettäväksi mv. Ilmari Mykrältä Noormarkun Harjakankaalta (Finpyyn kylää) Suorannan (RN9) tilalta. Löytö sai Satakunnan Museon diarioissa numeron 18 525.

Ko. oikoteräisen kirveen oli löytänyt maanviljelijän tytär Eila Mykrä, nykyisen omistajan, mv. Ilmari Mykrän sisar, muutama vuosi sitten tilan UMPIAITA-nimisestä pellosta peltotöiden yhteydessä.

Mainittu kirves on kulmiltaan lievästi fasetoitu, ilmeisesti kannastaan katkennut 2/3 pituudelta ja uudestaan muokattu, (alkuperäistä esinemuotoa on vanhastaan nimetty museon kokoelmissa määreellä "tuura"). Kirveen terä on kauniisti pyörästetty, soikea. Kirveen kannassa on uudismuokkauksen jäljiltä tikkausjälkiä.

Koska esinelöytö oli mielenkiintoinen ja ajankohta pelton tutkimiselle otollinen tein Nikolai Setälän opastamana tarkastusmatkan esineen löytöpaikalle 15.5.1978.

Suorannan tilalle vievä kärrytie kulkee mainitun Umpiaita-pellon poikki. Pello on loivaa etelään tai etelälounaaseen viettävää rinnemaata. Lähes välittömästi tien vierestä lähtien pellon keskeltä ylä- ja alasuuntaan löytyi runsaasti puhdasta ja hyvälaatuista kvartsia: ydinkappaleita, iskoksia, muutamia kaapimia ja uurtimia. Runsaammin niitä löytyi heti tien viereltä noin 20 metrin levyiseltä alalta ja 50-60 metrin matkalta. Hajakvartseja löytyi myös pellon yläosasta noin 100 metriä itäkoilliseen ja alapellosta länsilounaaseen noin 150 metrin matkalta. Hajalöydökset ovat aivan ilmeisesti peltotöiden yhteydessä levinneitä.

Muut pintalöydöt käsittivät pienen käsihioimen katkelman, toinen vastaava tuli museoon vielä muutamaa päivää myöhemmin poimittuna sekä kaksi savikliiningin palasta. Löydöt saivat museossa diarionumerokseen 18 526.

Kohdassa, missä kvartseja on runsaammin, on puhtaan multakerroksen paksuus 40 cm, sen alla tulee tiivis savikerros. Pellon yläosassa ilmestyy keltainen hieta- tai hiesumaa esiin n. 15-20 cm:n multakerroksen alta. Pellon korkeus tien vierestä on n. 35 m ymp. ja löydöt tulivat n. 36-34 m:n korkeuskäyriltä. Oikoteräinen kirves oli mv. Mykrän kertoman mukaan löytynyt juuri taajan kvartsikeskittymän läheltä, tien vierustasta.

Mv. Ilmari Mykrällä ei pellon suhteen ole viljelyn lisäksi muita suunnitelmia, joten asuinpaikka saa olla rauhassa. Mv. Mykrä ilmoitti haluavansa lahjoittaa ed.m. kirveslöydön Satakunnan Museon kokoelmiin.

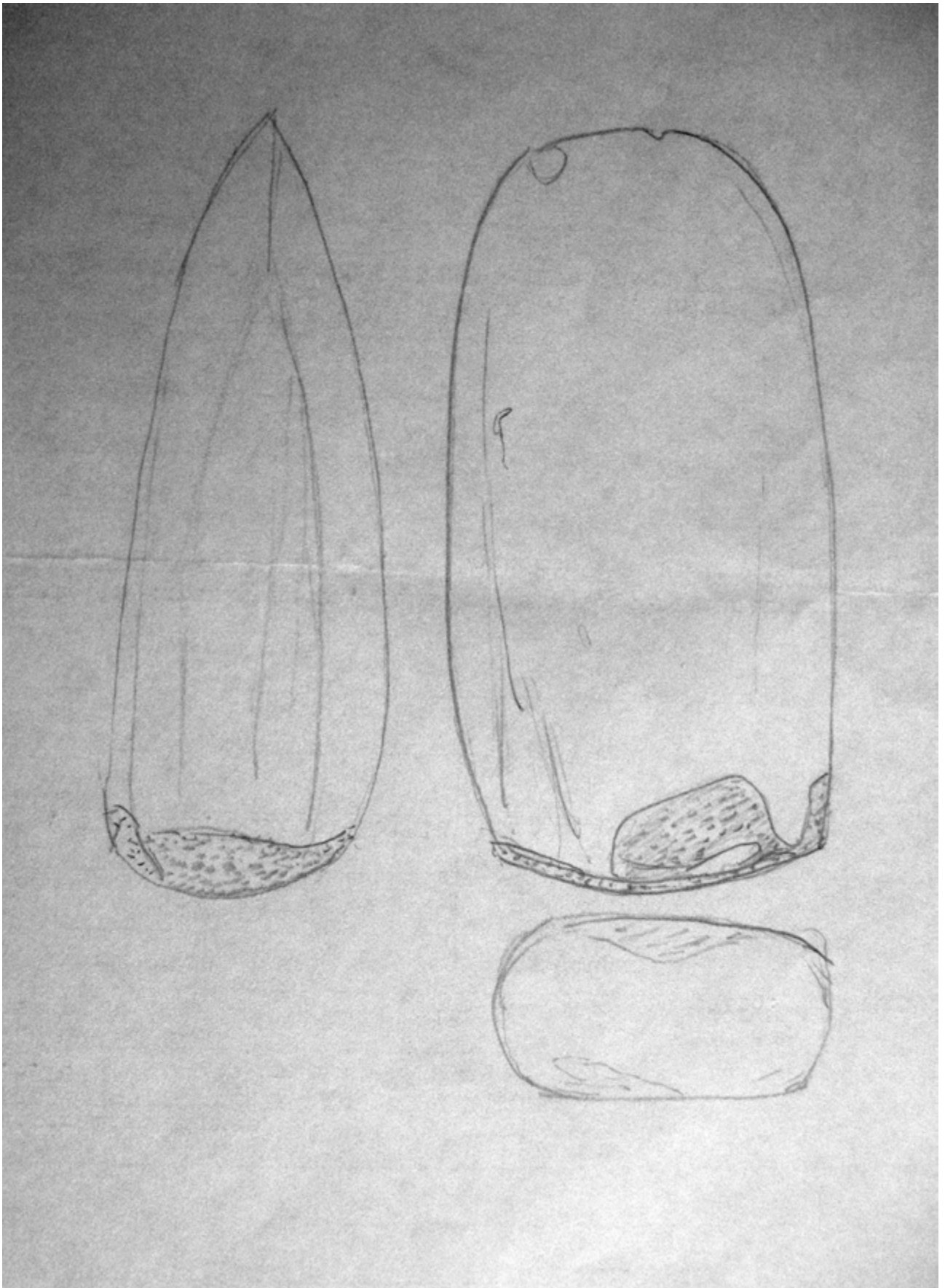
Pori, toukokuun 16. pñä 1978

SATAKUNNAN MUSEO  
amanuenssi

*Jouko Rätty*  
Jouko Rätty



Diarto N:o 18525	Luettelo N:o	Sijointi museossa (lyhlykynällä)
Valokuvaustiedot		
Eslneen kirjallinen nimi Nikoteräinen kirves		Paikallinen nimi
Saantilika 8.5.78	Lahja osto (hinta) keruu vaihto (vastine) deponointi (ehdot) muu	
Saantipaikka: kaupunki kaupala kunta Noormarkku	korttelit kylä paikka Finpyy	talo katu tontti Suoranta RN 9 pellot: Umpiailta
Ompiteja Mv. Ilmari Mykrä	Osoite Harjakangas	
Lahjoittaja myyjä sama	Osoite	
Löytäjä tuojat välittäjä sama, työnjoht. Nikolai Setälä	Osoite Harjakangas	
Valmistusaika tai ikä	Valmistuspaikka	
Valmistaja (osoite ikä ym. tietoja elämästä)		
Valmistusaine ja -tekniikka Pasetoitu <del>REKININ</del> tuura, joka katkennut, kärkipuoli tehty sekundäärikirveen teräksi, katkoskohta tasoitettu ja pyöristetty		
Mitat: pituus 130	leveys 65	korkeus 43 mm
Väri koristelu vuosiluvut leimat kirjoitukset ym. merkinnät kannassa kaksi kapeata poikittaista viirua, joissa ei ole patinoitu mutta kerrosta - syntyneet ilmeisesti esineen löydön yhteydessä		
Käyttö		
Vastanottokunto: hyvä kohtalainen huono rikki epätydellinen		
Muuta tietoja Löytöpaikka tarkastettu 15.5.78.		
Esine löydetty jo noin 3-4 vuotta sitten, Umpiailta-nimisestä pel- lesta		





*Asuinpaikka 17.8.2010.*

**Ingemari 7. ryhmä**  
**Ei mj-rek. numeroa**

**Perustiedot**

MJ-tyyppi:	Hautaröykkiöt
Tyyppin tarkenne:	hautapaikat
Ajoitus:	pronssikausi
Rauhoitusluokka:	1 (ehdotus)
Lukumäärä:	3
Peruskartta:	1043 03 RUOSNIEMI
Merkintä:	-
Koordinaatit:	
p:	6838540
i:	3226291
z:	25
Koordinaattiselite:	gps – mittaus, uuden röykkiön 1 koordinaatit, tarkkuus +- 5 m
Pinta-ala:	-
Etäisyystieto:	Noormarkun kirkosta 4,8 km SSW

Omistajatiedot	609-466-3-26 Sorila Janne Antti Ingemarintie 44 29570 SÖÖRMARKKU
----------------	--

Arkistotiedot: -

**Inventointi 2010**

Aika:	10.5.
Löydöt:	-
Karttaotteet:	Peruskarttaote

Kohdekuvaus

**Tutkimuskertomus**

**Sijainti ja maasto:**

Röykkiöt sijaitsevat metsäisen harjanteen laella, pienen maapeitteisen kallion päällä. Ympäristö on mäntyvaltaista talousmetsää, jossa ei vähään aikaan ole tehty metsätöitä. Harjanne on ilmeisesti moreenipohjainen mäki, paikoin hyvin kivikkoinen.

**Kohteen kuvaus:**

Tämä alue tarkistettiin, koska esitöissä katsottiin siellä täyttyvän sellaiset ympäristölliset olosuhteet – kovapohjainen mineraalimaa, sopiva korkeus merenpinnasta ja sovelias ilmansuunta – pronssikautisen asuinpaikan olemassa ololle. Asuinpaikkaa ei kuitenkaan löydetty, johtuen osittain varmasti alueen laajuudesta. Sen sijaan löydettiin yksi aiemmin tuntematon varma röykkiö ja sen vierestä kaksi epävarmaa.

**Röykkiö 1** on 11 (ENE – WSW) x 6 x 0,8 m kokoinen, sammaloitunut kekomainen pitkä röykkiö, jonka päällä keskellä on poikittaissuunnassa kaksi pitkänomaista vierekkäistä notkoa (leveys 50 cm, väli 2 m), ilmiselvästi metsäkoneen aiheuttamia. Tästä on kuitenkin jo aikaa. Röykkiö sijaitsee pienellä sammaloituneella ja osin maapeitteisellä kalliolla, jonka se melkein kokonaan täyttää. Röykkiö on kallion laen NW – laidalla. Sammalen alta erottuvien kivien koko on 15-35 cm. Traktoriuraa lukuun ottamatta ehjä, esimerkiksi kaivelun jälkiä ei ole.

p=6838540, i=3225916, +- 5 m

**Röykkiö 2** on edellisen ENE – pään SE – puolella. Se ei näy maanpinnalle, mutta sammaleen tuntuu jaloissa noin 3 x 2,5 m alueella irrallisia, toisiaan vasten kolisevia kiviä. Kivien koko saattaa 15 cm ylöspäin.

p=6838534, i=3225923, +- 5 m

**Röykkiö 3** kekomainen, halkaisijaltaan noin 2 m ja 30 cm korkea kivikasa, joka on täysin sammaleen peittämä. Mahdollisesti pieni röykkiö.

p=6838532, i=3225916, +- 3 m

Peruskarttaote

Havaintokohteet on merkitty punaisella pallolla.

Muinaisjäännösrekisterin mukainen muinaisjäännösalueen raja on merkitty punaisella viivalla.



© Maanmittauslaitos, lupa nro 756/MML/10

Pohjakartta © Maanmittauslaitos lupanro 756/MML/10



*Röykkiö 1 eri suunnista kuvattuna.*



*Röykkiö 2.*



*Röykkiö 3.*



## Ingemari 8

### Perustiedot

MJ-tyyppi: kivirakenteet  
Tyyppin tarkenne: latomukset  
Ajoitus: pronssikausi  
Rauhoitusluokka: 2  
Lukumäärä: 2  
Peruskartta: 1043 03 RUOSNIEMI  
Merkintä: Merkki peruskartalla ja kansalaisen karttapaikan kartassa

Koordinaatit: p: 6838136  
i: 3226152  
z: 30  
Koordinaattiselite: Latomus 1 koordinaatit  
Pinta-ala: -  
Etäisyystieto: Noormarkun kirkosta 5 km SSW

Omistajatiedot: 609-466-3-26  
Sorila Janne Antti  
Ingemarintie 44 29570 SÖÖRMARKKU

Arkistotiedot: 1986 TYA

### Inventointi 2010

Aika: 12.5.  
Löydöt: -  
Karttaotteet: Peruskarttaote

Kohdekuvaus

### Tutkimuskertomus

#### Sijainti ja maasto:

Soiden ja metsäalueiden ympäröimä epätasainen kallioalue, paikoin vähäistä metsää. Latomus a on pienen, melko matalan kallionnyppylän laella, kallioalueen metsäisessä NE – osassa. Latomus b on jyrkkäpiirteisen kallion huipulla kallioalueen NW – osassa, sen korkeimman nyppylän päällä.

#### Kohteen kuvaus:

**Latomus a:** kaksi vierekkäistä, hyvin pientä latomusta. NW – puoleinen on noin 2 m (W-E) x 1 m laajuinen, 10-15 cm kokoisista kivistä harvaan ladottu. E – päässä on noin 1 m laajuinen korkeampi, pyöreä osa – ehkä nuotion paikka tms. Toinen latomus on edellisestä noin ½ m päässä E, se on 1x1 m kokoinen, osittain nelikulmainen. Ovat ehkä alkujaan olleet yhden ja saman latomuksen osia, joka on hajonnut em. nuotiota tms. tehtäessä. Kivet ovat pääasiassa hiekkakiveä, E – puoleisen latomuksen reunan ulkopuolella on noin 10 cm päässä lohkottu kvartsi, samoin toisen latomuksen E – päässä on 25x30 cm kokoisien kiven vieressä pienempi, noin 20x15 cm kokoinen kvartsi.

Kohdetta on aiemmin pidetty resentinä (Vuorinen 1986), mutta se lienee vaurioitunut vasta myöhemmin. Lohkotun kvartsin ja punaisen hiekkakiven esiintymisen takia pidän tätä kuitenkin esihistoriallisena latomuksena (vrt. Ingemari 9).

p=6838136, i=3226152, +- 6 m.

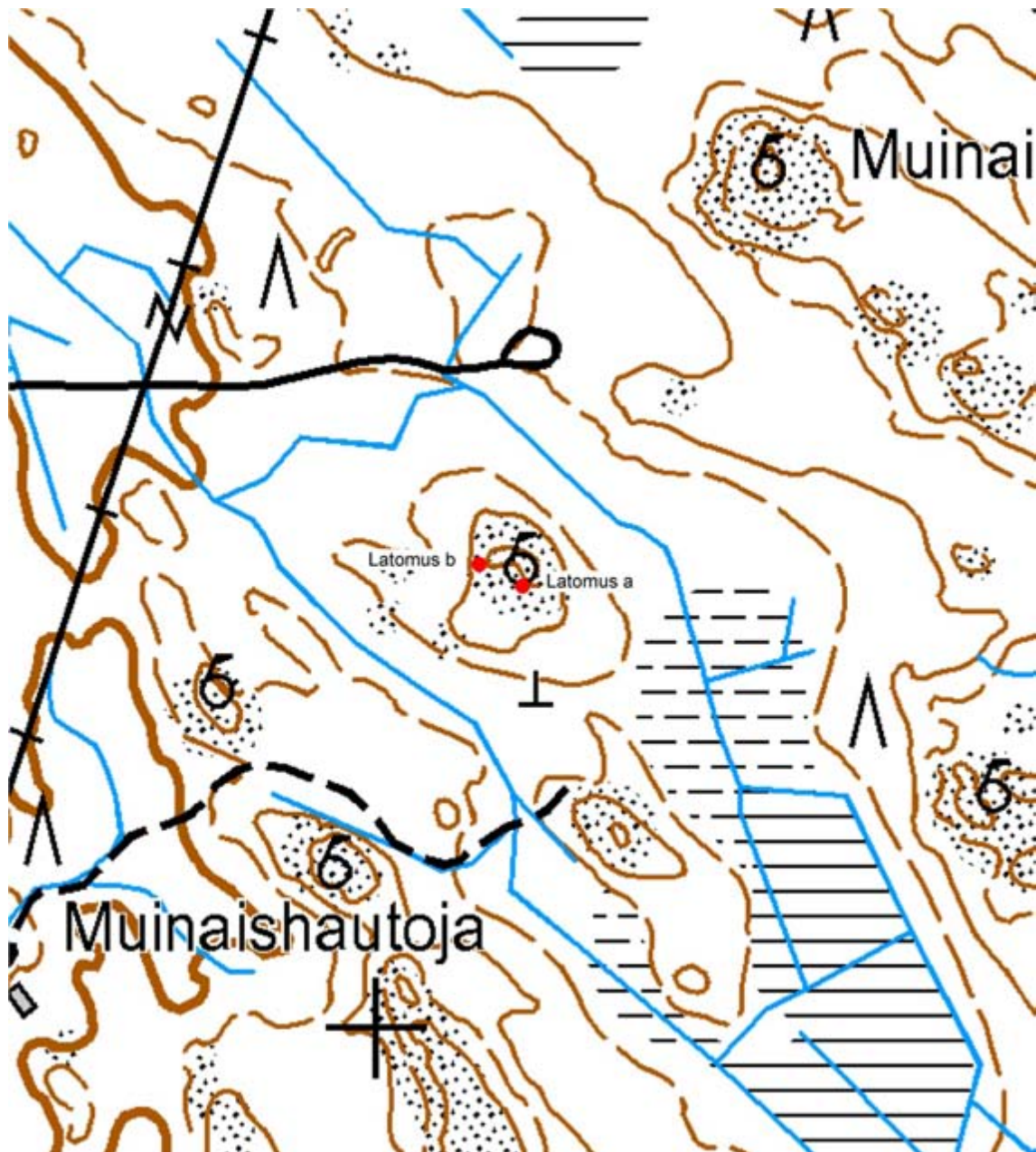
**Latomus b** on täysin sammalen ja etenkin poronjäkälän peittämä noin 2,5 (NW – SE) x 1 x 0,2 m kokoinen latomus Erittäin vaikea havaita, yli käveltäessä 10-15 cm kokoiset kivet, joista muutama näkyy jäkälän alta, kolisevat toisiinsa jalkojen alla.

: p=6838149, i=3226126, +- 4

Peruskarttaote

Havaintokohteet on merkitty punaisella pallolla.

Muinaisjäännösrekisterin mukainen muinaisjäännösalueen rajaus on merkitty punaisella viivalla.



© Maanmittauslaitos, lupa nro 756/MML/10

Pohjakartta © Maanmittauslaitos lupanro 756/MML/10



*Latomus a. Kuvan keskikohdan yläpuolella myöhempi penkkominen. Vasemman alakulmassa olevan heinätupsun vieressä erottuu kvartsi jäkälän seassa.*



*Kvartsi.*



*Latomus b.*

## Ingemari 9. ryhmä

### Perustiedot

MJ-tyyppi: hautaröykkiöt  
Tyyppin tarkenne: hautapaikat  
Ajoitus: pronssikausi  
Rauhoitusluokka: -  
Lukumäärä: 1  
Peruskartta: 1043 03 RUOSNIEMI  
Merkintä: -

Koordinaatit: p: 6838269  
i: 3226366  
z: 27,5-30  
Koordinaattiselite: GPS-mittaus, tarkkuus +- 4  
Pinta-ala: -  
Etäisyystieto: Noormarkun kirkosta 4,9 km SSW

Omistajatiedot 609-466-3-26  
Sorila Janne Antti  
Ingemarintie 44 29570 SÖÖRMARKKU

Arkistotiedot -

### Inventointi 2010

Aika: 10.5.  
Löydöt: -  
Karttaotteet: Peruskarttaote

Kohdekuvaus

### Tutkimuskertomus

#### Sijainti ja maasto:

Latomus sijaitsee metsien ympäröimän, mäntyä ja kuusta kasvavan kallion hyvin loivalla länsirinteellä.

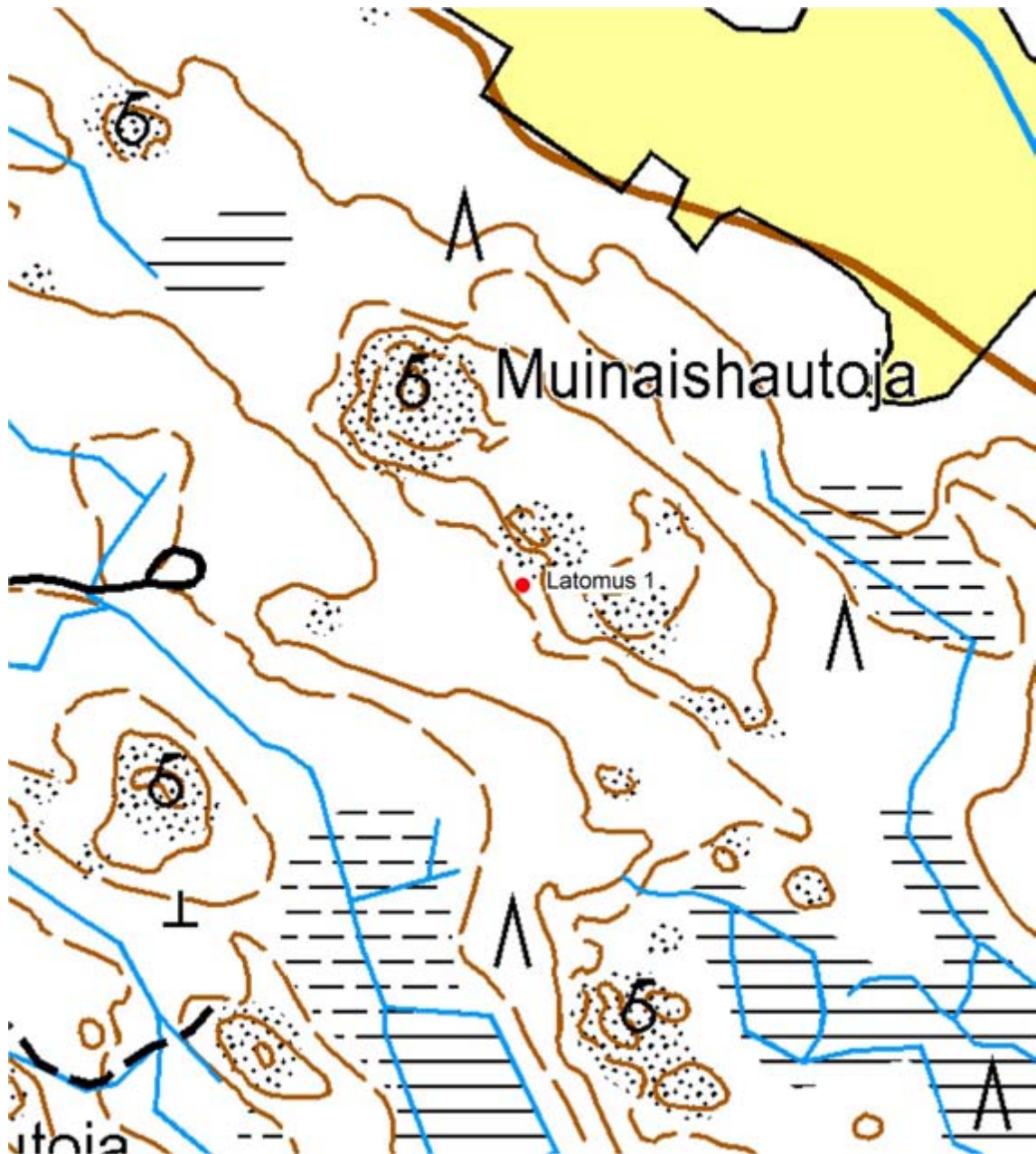
#### Kohteen kuvaus:

Aiemmin tuntematon latomus kallion reunassa alueella, josta ei aiemmin tunneta muinaisjäännöksiä. Lähin kohde on Ingemari 5:n röykkiöalue 140 m NNW. Latomus on hyvin pieni, 2 x 1,5 m kokoinen ja vain 10 – 15 cm korkea. Se on tosiasiaa vain yksi kerros 10 – 15 cm kokoisia kiviä sammalen alla suoraan kalliopinnalla. Latomusta on vaikea havaita, nytkin se todettiin, koska sen reunan yli on joskus ajettu traktorilla, joka on kääntänyt sammaleen syrjään ja siirtänyt kiviä. Toisessa reunassa on tuulenskaato, jossa havaittiin lohkottu kvartsi. Tarkemmin katsottaessa lohkottuja kvartseja erottui kivien välissä ja sammaleen seassa kymmenkunta. Niitä ei poimittu talteen. Osa muista kivistä on punaista hiekkakiveä.

p=6838269, i=3226366, +- 4 m

Peruskarttaote

Havaintokohteet on merkitty punaisella pallolla.



© Maanmittauslaitos, lupa nro 756/MML/10

Pohjakartta © Maanmittauslaitos lupanro 756/MML/10



*Latomuksen sijainti.*



*Latomus.*



*Lohkottuja kvartsin paloja kiveyksessä.*



## Päkkenki

### Perustiedot

MJ-tyyppi: hautapaikat  
Tyyppin tarkenne: hautaröykkiöt  
Ajoitus: pronssikautinen  
Rauhoitusluokka: 1 (ehdotus)  
Lukumäärä: 3  
Peruskartta: 1043 01 NOORMARKKU  
Merkintä: -

Koordinaatit: p=6845437  
i=3223952  
z=35

Koordinaattiselite: Kentällä mitatut gps-koordinaatit suurimmasta röykkiöstä.

Pinta-ala: -

Etäisyystieto: Noormarkun kirkosta 4,5 km NW.

Omistajatiedot 609-464-1-320

Nurmi Arja Anneli  
Yrjönpolku 5

Silmu Marita Orvokki  
Kulmakuja 3 29600 NOORMARKKU

Laaksonen Marianna Kyllikki  
Ahlaistentie 688 29700 AHLAINEN

Arkistotiedot: -

Inventointi 2010

Aika: 24.5.

Löydöt: -

Karttaotteet: Peruskarttaote

Kohdekuvaus

### Tutkimuskertomus

#### Sijainti ja maasto:

Röykkiöt sijaitsevat kalliomäen melko tasaisella laella noin 500 m valtatie 8 itäpuolella ja 200 m Noormarkunjoen eteläpuolella. Idän puolella on metsäisiä alueita, muualla on peltoja. Metsässä – myös kallion lakialueella – on äskettäin tehty metsätöitä.

#### Kohteen kuvaus:

Alue tarkastettiin informantilta saadun vihjeen perusteella.

**Röykkiö 1** on 9 (W-E) x 7 x 0,4-0,7 m kokoinen rakenne kallion laen korkeimmalla kohdalla. Se on sammaloitunut ja jäkälöitynyt. Se on hieman vaurioitunut metsätöissä (päältä on kaadettu puita) ja osittain hakkuujätteen peittämä. Metsätöiden, vanhojen tuulenskaatojen tai penkomisen jäljiltä röykkiön pinta on epätasainen ja siinä on kuoppia, W – ja E – reunat ovat keskikohtaa korkeammalla. Röykkiöltä aukeaa näköala S – suuntaan. Kivet ovat 15-35 cm kokoisia. p=6845437, i=3223952, +/- 3 m

**Röykkiö 2** on röykkiöstä 1 noin 5 m päässä oleva pohjakaavultaan pyöreä, 3 x 3 x 0,2 m kokoinen jäkälän ja hakkuujätteen peittämä melko eheä röykkiö. Luultavasti se on muinaisjäänne. Kivet ovat 20-40 cm kokoisia ja osa niistä on valunut kallion rinnettä alas S – suuntaan.

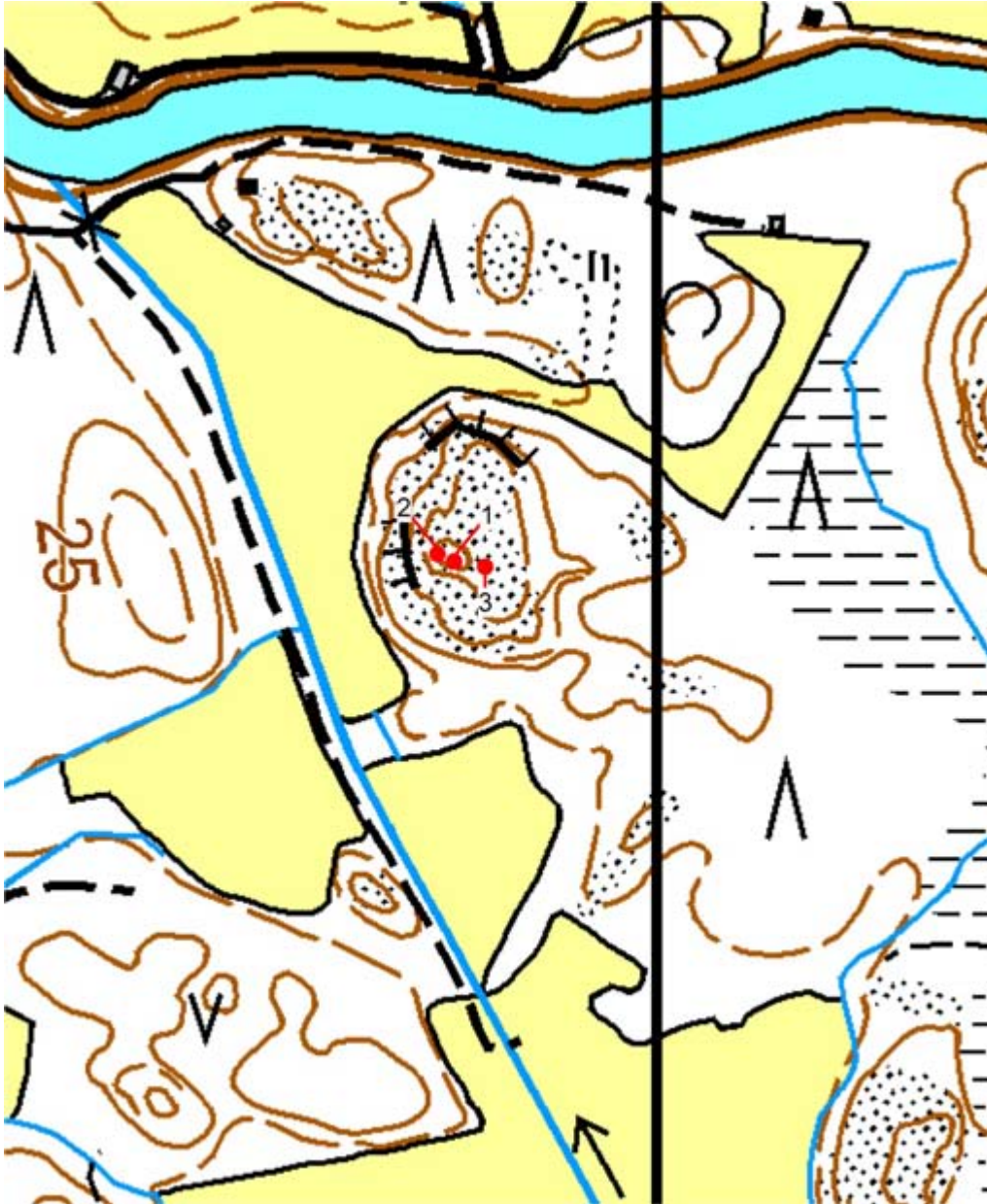
p=6845441, i=3223943, +- 3 m

**Röykkiö 3** on pyöreähkö, 3 x 3 x 0,25 m laajuinen kivikko tai epävarma latomus noin 10 m röykkiöstä 1 E. Sen pituus W-E – suunnassa on epävarma, koska hakkuujäte vaikeuttaa havaintojen tekoa. Rakenne on sammaloitunut ja vähän tai ei lainkaan vaurioitunut. Kivet ovat 30-40 cm kokoisia.

p=6845434, i=3223969, +- 4 m

Peruskarttaote

Havaintokohteet on merkitty punaisella pallolla.



© Maanmittauslaitos, lupa nro 756/MML/10  
Pohjakartta © Maanmittauslaitos lupanro 756/MML/10



*Röykkiö 1.*



*Röykkiö 2.*



*Röykkiö 3.*

## Kartano 1

### Perustiedot

MJ-tyyppi: hautapaikat  
Tyypin tarkenne: hautaröykkiöt  
Ajoitus: pronssikautinen  
Rauhoitusluokka: 1 (ehdotus)  
Lukumäärä: 1  
Peruskartta: 1043 01 NOORMARKKU  
Merkintä: -

### Koordinaatit:

p=6844131  
i=3224948  
z=35

Koordinaattiselite: Kentällä mitatut gps-koordinaatit röykkiöstä.

Pinta-ala: -

Etäisyystieto: Noormarkun kirkosta 2,95 km W.

### Omistajatiedot

609-464-10-19  
A. Ahlström Osakeyhtiö  
Laviantie 22, 29600 Noormarkku.

### Arkistotiedot:

-

### Inventointi 2010

Aika: 20.5.

Löydöt: -

Karttaotteet: Peruskarttaote

### Kohdekuvaus

### Tutkimuskertomus

#### Sijainti ja maasto:

Rinteiltä metsäinen kallioalue 1,4 km valtatie 8 itäpuolella. Ympäröivillä metsäalueilla oli menossa raskaat metsätyöt ja metsiä on avohakattu laajoilta alueilta, mutta kallioalueet ovat koskemattomia.

#### Kohteen kuvaus:

**Röykkiö** on pienen kalliopaljastuman korkeimmalla kohdalla. Sen koko on 12 x 11 x 0,9 m. Keskelle on kaivettu halkaisijaltaan 1,5 m laaja ja 0,4 m syvä kuoppa. Se lienee syntynyt tarkoituksellisen penkomisen tuloksena, sillä kiviä on nosteltu kuopan N-reunalle eikä esimerkiksi rakennuskivien ottamisen tuloksena. Kuopan pohja on sammaloitunut, muu röykkiö on jäkälöitynyt. Kivet ovat 15-30 cm.

Röykkiö on aikaisemmin tuntematon.

p=6844131, i=3224948, +- 5 m

Peruskarttaote

Havaintokohteet on merkitty punaisella pallolla.



© Maanmittauslaitos, lupa nro 756/MML/10

Pohjakartta © Maanmittauslaitos lupanro 756/MML/10



*Röykkiö.*



*Röykkiö.*





*Röykkiöön kaivettu kuoppa.*

## Kartano 2

### Perustiedot

MJ-tyyppi: hautapaikat  
Tyyppin tarkenne: hautaröykkiöt  
Ajoitus: pronssikautinen  
Rauhoitusluokka: 1 (ehdotus)  
Lukumäärä: 1  
Peruskartta: 1043 01 NOORMARKKU  
Merkintä: -

### Koordinaatit:

p=6844028

i=3225075

z=35

Koordinaattiselite: Kentällä mitatut gps-koordinaatit röykkiöstä.

Pinta-ala: -

Etäisyystieto: Noormarkun kirkosta 2,8 km WNW.

### Omistajatiedot

609-464-10-19

A. Ahlström Osakeyhtiö

Laviantie 22, 29600 Noormarkku.

### Arkistotiedot:

-

### Inventointi 2010

Aika: 20.5.

Löydöt: -

Karttaotteet: Peruskarttaote

### Kohdekuvaus

### Tutkimuskertomus

#### Sijainti ja maasto:

Metsien keskellä oleva SE-NW – suuntainen kallioalue 1,5 km valtatie 8 itäpuolella. Ympäröivillä metsäalueilla tehtiin parhaillaan metsätöitä, mutta kallioalueiden rinteille tai lakialueille työ ei edennyt.

#### Kohteen kuvaus:

**Röykkiö** on kallioalueen kaakkoispäässä pienellä, metsittyneen ja heinittyneen tasanteen E - laidalla. Sen koko on 8 (W-E) x 5 x 0,4 m. Röykkiö on sammaloitunut ja jäkälöitynyt ja sitä lienee kaiveltu, sillä päällä on kolme kuoppaa, yksi halkaisijaltaan noin metrin W-päässä ja kaksi puolimetristä keskemällä. Kuopat eivät ulotu kallioon asti. Muuten röykkiötä ei ole vaurioitettu. Kivet ovat 20-40 cm kokoisia.

Aiemmin tuntematon.

p=6844028, i=3225075, +- 6 m

Peruskarttaote

Havaintokohteet on merkitty punaisella pallolla.



© Maanmittauslaitos, lupa nro 756/MML/10  
Pohjakartta © Maanmittauslaitos lupanro 756/MML/10



*Röykkiö.*

## Postikorpi

### Perustiedot

MJ-tyyppi: hautapaikat  
Tyyppin tarkenne: hautaröykkiöt  
Ajoitus: pronssikausi  
Rauhoitusluokka: 2  
Lukumäärä: 3  
Peruskartta: 114401 NOORMARKKU  
Merkintä: -

### Koordinaatit:

p= 6842654

i= 3226463

z=32,5

Koordinaattiselite: Gps:llä mitatut koordinaatit.

Pinta-ala: -

Etäisyystieto: Noormarkun kirkosta 1,25 km W.

### Omistajatiedot

609-464-10-19

A. Ahlström Osakeyhtiö

Laviantie 22 29600 NOORMARKKU

### Arkistotiedot:

-

### Inventointi 2010

Aika: 19.5.

Löydöt: -

Karttaotteet: Peruskarttaote

### Kohdekuvaus

#### Tutkimuskertomus

##### Sijainti ja maasto:

Pieni maapohjainen harjanne isoa kuusta kasvavassa metsässä, jossa on paikoitellen kosteampia notkelmia. Maasto on melko kivikkoista.

##### Kohteen kuvaus:

Kohde on arkeologisesta aiemmin tuntematon ja siellä käytiin informantin opastuksella. Pienen, hyvin kapean harjanteen koko laki on peitetty noin 22 m pitkällä (WNW-ESE) ja enimmillään 4 m leveällä sammaloituneella **röykkiöllä 1**. Leveys vaihtelee 2,5 – 4 m välillä. Kasvillisuuden takia tarkkoja havaintoja oli vaikea tehdä ja valokuvaaminen oli vielä ongelmallisempaa. Noin 8 m SE- päästä on 2 x 1 x 0,7 m kokoinen maakivi, jonka molemmin puolin on röykkiön kiveystä, muttei ympärillä. Se, että maakivi katkaisee röykkiön, johtuu joko harjanteen laen kapeudesta tai luultavammin siitä, että röykkiö on useamman haudanlaajennuksen tulosta. Tähän viittaa vaihteleva leveyskin. Vaikka päällä on hakkuujätettä, röykkiö vaikuttaa ehjältä. Kivien koko 20-40 cm.

p=6842657, i=3226478, +- 6 m

**Röykkiö 2** on aivan röykkiön 1 W – puolella samalla harjanteella. Se on sammaloitunut ja 5 x 3 x 0,7 m kokoinen, päällä kasvaa puu.

p=6842655, i=3226457, +- 6 m

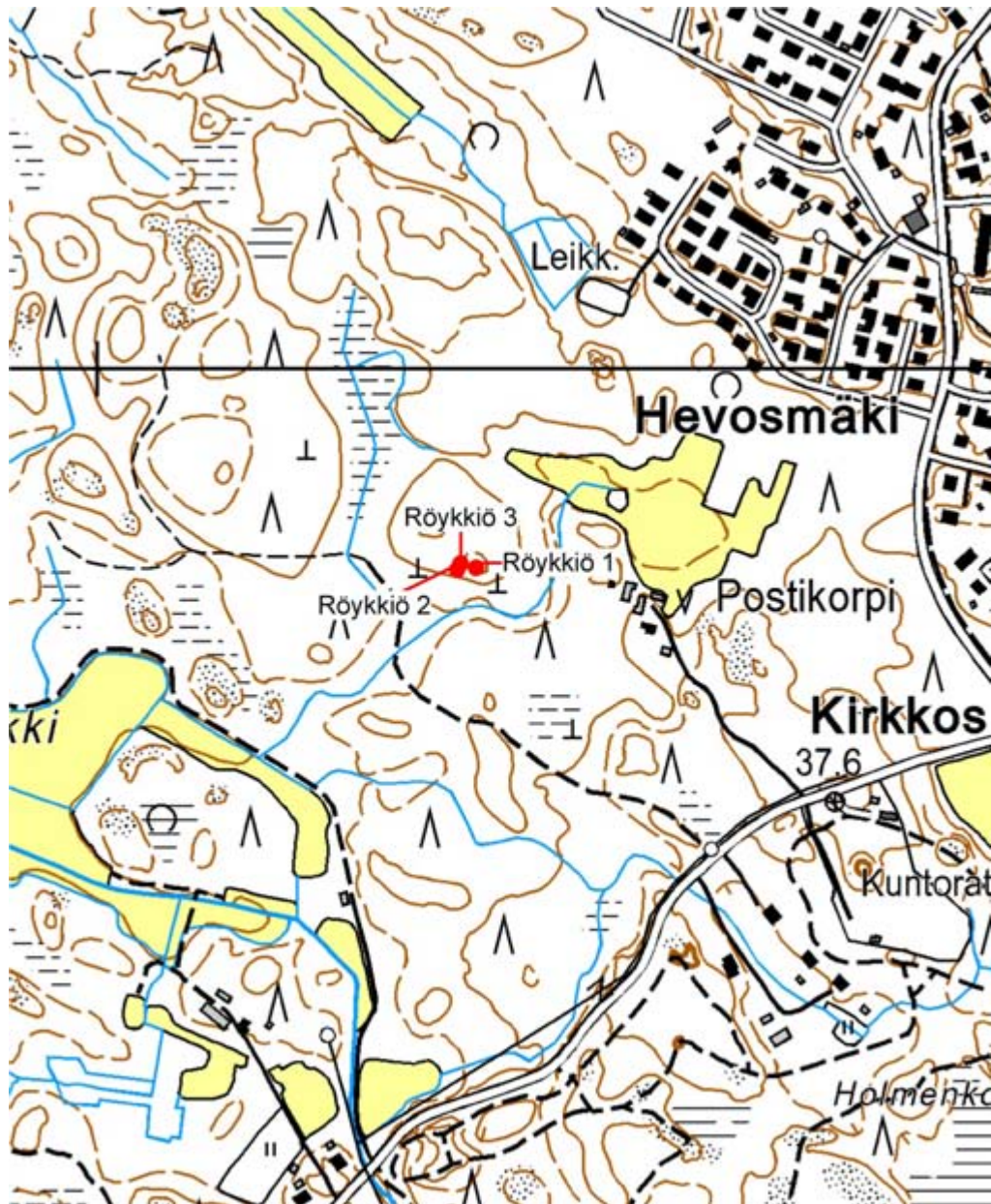
Röykkiöstä 2 2 m päässä W – suuntaan on **röykkiö 3**, 4 x 3 x 0,7 m kokoinen röykkiö. Sen keskellä on 1 m laajuinen kuoppa.

p=6842662, i=3226461, +- 7 m

Huom.: nimellä Postikorpi on vuonna 1968 Aimo Kehusmaa kuvaillut lähistöllä tarkastamansa aidan tukikiveykset. Koska ne eivät ole muinaisjäännöksiä eikä niitä mainita muinaisjäännösrekisterissä, otettiin nimi käyttöön tässä yhteydessä. Kiveyksiä ei tarkastettu.

Peruskarttaote

Havaintokohteet on merkitty punaisella pallolla.



© Maanmittauslaitos, lupa nro 756/MML/10

Pohjakartta © Maanmittauslaitos lupanro 756/MML/10



*Röykkiötä 1.*



*Röykkiö 2.*





*Röykkiöalue ja sen ympäristöä.*

## Ahlström 1

### Perustiedot

MJ-tyyppi:	kivirakenteet
Tyyppin tarkenne:	röykkiöt
Ajoitus:	ajoittamaton
Rauhoitusluokka:	2
Lukumäärä:	12
Peruskartta:	1044 01 NOORMARKKU
Merkintä:	-
Koordinaatit:	
p:	6842817
i:	3229285
z:	35-40
Koordinaattiselite:	kentällä mitatut gps-koordinaatit röykkiöstä 1
Pinta-ala: -	
Etäisyystieto:	Noormarkun kirkosta 1,6 km E
Omistajatiedot:	609-464-10-19 A. Ahlström Osakeyhtiö Laviantie 22 29600 NOORMARKKU

Arkistotiedot: -

### Inventointi 2010

Aika:	7. ja 8.9.
Löydöt: -	
Karttaotteet:	Peruskarttaote

Kohdekuvaus

### Tutkimuskertomus

#### Sijainti ja maasto:

Kallioinen ja paikoin kivikoinen metsäharjanne, jossa kasvaa erittäin kookkaita mäntyjä sekä pienempää puustoa. Maapohja on sammalta ja heinää. Paikoitellen alueelta on otettu hiekkaa ja ilmeisesti kiviäkin lähinnä junaradan rakentamiseen.

#### Kohteen kuvaus:

**Röykkiö 1** on 7 (N-S) x 1,5 x 0,4 m kokoinen vallimainen, poikkileikkaukseltaan kupera röykkiö. Röykkiö sijaitsee pienen kallion W-reunalla tasaisen maaston kohdan vieressä. Se on sammaloitunut. Kivet ovat 15-30 cm kokoisia ja pyöreähköjä lohkomattomia luonnonkiviä. Kivet ja säännöllinen muoto erottavat tämän esimerkiksi historiallisen ajan asutusjäänöksistä samalla alueella.

Lukema on röykkiön keskeltä: p=6842817, i=3229285, +- 4 m.

**Röykkiö 2** on röykkiöstä 1 noin 20 m päässä harjanteella aivan junarataa varten tehdyn leikkauksen vieressä. Se on 4 (SE-NW) x 2,5 x 0,4 m kokoinen sammaloitunut rakenne. SE-päästä on sammalta pengottu pois, muuten röykkiö on ehjä. Kivet ovat 10-35 cm kokoisia.

p=6842798, i=3229302, +- 6 m

**Röykkiö 3** on ilmeisesti hajotettu rakenne, ehkä siitä on viety suurimpia kiviä junaratatyömaalle. Ison maakiven vieressä on halkaisijaltaan noin 3 m alalla 25-35 cm kokoisia kiviä. Kivikko on keskeltä hieman kuopalla. Heinittynyt.

p=6842793, i=3229299, +- 6 m

**Röykkiö 4** on ehjä, sammaloitunut kupera röykkiö harjanteen laen reunassa. Se on pohjakaavaltaan pyöreä, noin 3 x 3 laajuinen ja 30 cm korkea. Sammalen peittämät kivet ovat arviolta 15-25 cm kokoisia.

p=6842807, i=3229284, +- 5 m

**Röykkiö 5** on aivan edellisen vieressä noin metrin päässä. Tällä välialueella on muutama kivi, mutta selkeästi rakenteet ovat erillisiä. Röykkiö on 3 (NE-SW) x 2,5 x 0,4 m kokoinen kekomainen ehjä ja kauttaaltaan sammalen peittämä rakenne. Kivet ovat 20-30 cm kokoisia. Reunoilla on isompia kiviä vierekkäin ja ne voivat olla kehäkiveystä tai rakenne, joka on estänyt kiviä vierimästä viereiselle tasanteelle. Jälkimmäinen tulkinta on epävarmempi syystä, että isoja kiviä on myös niillä puolilla, jotka eivät ole tasanteen reunalla.

p=6842805, i=3229283, +- 5 m

**Röykkiö 6** on röykkiöstä 4 3 m SW. Se on sammaloitunut röykkiö tai röykkiömäinen kiveys ja sijainniltaan samoin pienen harjanteen reunalla aivan tasaisen alueen vieressä. Röykkiö on 3 (NE-SW) x 1,5 x 0,3 m kokoinen. Etenkin W-laidalla rinteiden puolella on muutamia isompia kiviä (30-80 cm). Muuten kivet ovat 20-30 cm kokoisia. Röykkiön E-reunassa on kiinni pienistä 10-15 cm kokoisista kivistä muodostunut, pahoin kasvillisuuden peittämä maantasainen kivikko. Se on noin 1,5 x 1 m kokoinen. Ihmistekoinen rakenne.

p=6842804, i=3229283, +- 5 m

Röykkiöt 4-6 ovat vierekkäin harjanteen reunalla suorassa linjassa.

**Röykkiö 7** on edellistä W – suuntaan toisen kumpareen rinteellä. Kumpareiden välissä kulkee polku. Se on ehjä, pohjakaavaltaan soikea selkeä röykkiö, 4 (NW-SE) x 2 x 0,5 m kokoinen sammaloitunut kupera rakenne. Kivet ovat ilmeisesti noin 20-40 cm.

p=6842814, i=3229251, +- 5 m

**Röykkiö 8** on pohjakaavaltaan soikea, toiseen päähän kapeneva vaurioitunut röykkiö. Se on 4,5 (NNW-SSE) x 2,2 x 0,4 m kokoinen. Kivet ovat pääasiassa näkyvissä ja ne ovat 20-40 cm kokoisia. SSW-pää on vaurioitunut hiekanotossa – vieressä on laaja, reunoilta jo sammaloitunut hiekkakuoppa, jonka syvyys on 1-1,5 m.

p=6842804, i=3229251, +- 6 m

**Röykkiö 9** on ilmeisesti raivauskivikko. Kahden ison maakiven (2x1,5x0,7 ja 1,5x1,1x0,3 m) on selkeä, runsaat puoli metriä korkea töyräs, joka laskee viereiselle tasanteelle. Tämä töyräs on maakivien välissä ja kummallakin puolella peitetty 20-50 cm kokoisilla kivillä, jotka osittain paikoin röykkiömäisen, 8 x 1,2 laajuisen kivikon. Vaikea sanoa, onko kivet kasattu viereiseltä tasanteelta vai ovatko ne tulleet maanotossa esiin – joka tapauksessa ne on selkeästi nostettu paikoilleen.

p=6842819, i=3229261, +- 6 m

Röykkiöt 1, 4-6 ja 8 sijaitsevat noin 15x15 m kokoisien selkeästi tasaisen ja ympäröiviä alueita kivettömämmän kohdan ympärillä. Paikka voisi olla pieni pelto, mutta maa on hiekkaa, tasaisuus puolestaan sulkee mielestäni pois hiekanoton. Kairaus ei paljastanut asumisen tms. ihmistoiminnan merkkejä maan alta.

**Röykkiö 10** on isoista, 30-60 cm kokoisista kivistä muodostunut 3 x 3 x 0,2 m kokoinen melko harvako kivikko kumpareen rinteessä. Se on epävarma rakenne ja vastaavia kivikoita on rinteillä muuallakin.

p=6842817, i=3229262, +- 5 m

**Röykkiö 11** on muista erillään oleva, kahden noin kuution kokoisien maakivien väliin ladottu 1,2 x 1,2 x 0,2 m kokoinen kivikko. Se sijaitsee sähkölinja-aukion reunassa polun varressa kivikkoisen harjanteen laella. Enin osa kivistä on 15-20 cm kokoisia, mutta polun puolella on muutama 30-40 cm kokoinen.

p=6842846, i=3229226, +- 8 m

**Röykkiö 12** on arviolta 4 (W-E) x 1 x 0,4 m kokoinen sammaloitunut vallimainen rakenne 1,2 x 1,2 x 0,9 m kokoisien maakivien W-puolella. Röykkiö on kiinni kivessä. Kiviä ei sammalen alta näy, mutta arviolta ne ovat 20-30 cm.

p=6842829, i=3229294, +- 6 m

Röykkiöt eroavat muista seudun kivirakenteista kiviaineksensa ja säännöllisen rakenteensa puolesta. Jossain määrin ne tuovat mieleen läheisen, rautakautiseksi määritetyn kohteen Kosonen (1000011639), jossa myöskin ilmeisesti on raivauskivikoita ja niiden lisäksi hautaraunioita.

Tunnistamattomasta syystä gps-mittaukset ovat virheellisiä ainakin röykkiöiden 4,6 ja 9 kohdalla. Niiden todellinen sijainti kuitenkin mahtuu virherajojen sisälle.

Peruskarttaote

Havaintokohteet on merkitty punaisella pallolla.  
Rasteroitu alue on tekstissä mainittu tasanne.



© Maanmittauslaitos, lupa nro 756/MML/10  
Pohjakartta © Maanmittauslaitos lupanro 756/MML/10



*Röykkiö 1.*



*Röykkiö 2.*



*Röykkiö 3.*



*Röykkiö 4.*



*Röykkiö 5.*



*Röykkiö 6.*





*Röykkiö 7.*



*Röykkiö 8.*



*Röykkiön 8 SSW-pää sammaloituneen hiekkakuopan reunassa.*



*Röykkiö 9.*



*Röykkiö 10.*



*Röykkiö 11.*



*Röykkiö 12.*

## Mustalahdentie

### Perustiedot

MJ-tyyppi: Kivirakenteet  
Tyyppin tarkenne: röykkiöt  
Ajoitus: ajoittamaton  
Rauhoitusluokka: 2  
Lukumäärä: 1  
Peruskartta: 1043 01 NOORMARKKU  
Merkintä: -

Koordinaatit: p=6836367  
i=3231370  
z=50  
Koordinaattiselite: Kentällä mitatut gps-koordinaatit  
Pinta-ala: -  
Etäisyystieto: Noormarkun kirkosta 3,9 km ESE.  
Omistajatiedot: 609-464-10-19  
A. Ahlström Osakeyhtiö  
Laviantie 22, 29600 Noormarkku.

Arkistotiedot: -

Inventointi 2010  
Aika: 25.5.  
Löydöt: -  
Karttaotteet: Peruskarttaote

Kohdekuvaus

### Tutkimuskertomus

#### Sijainti ja maasto:

Tien vieressä oleva jyrkkä, kivikkoinen maapohjainen mäki. Mäellä on tehty metsätöitä, joiden yhteydessä on suoritettu avohakkuutta ja laikutusta ja joiden jälkeen mäkeä peittää hakkuujäte. Metsäinen seutu.

#### Kohteen kuvaus:

Aiemmin tuntematon mahdollinen muinaisjäänös, jonka ilmoitti Heikki Kaapeli. Hän toimi myös oppaana kohteella käytäessä. Harjanteen korkeimmalla kohdalla on halkaisijaltaan noin 5 m laajuinen ja 15-30 cm korkea kiviröykkiö, joka sammaloitunut. Röykkiön yli on ajettu metsäkoneella, jossa yhteydessä kiviä on siirtynyt paikoiltaan. Pahoin vaurioituneen röykkiön alemmat kerrokset kuitenkin vaikuttavat säästyneen. Röykkiön kivet ovat 10-25 cm kokoisia. Kyseessä on selvästi ihmisen tekemä rakenne, mutta hautaluonne ei ole varma.

p=6836367, i=3231370, +- 5 m

Peruskarttaote

Havaintokohteet on merkitty punaisella pallolla.



© Maanmittauslaitos, lupa nro 756/MML/10

Pohjakartta © Maanmittauslaitos lupanro 756/MML/10



*Röykkiö.*

## Korkeakoski

### Perustiedot

MJ-tyyppi: kivrakenteet  
Tyyppin tarkenne: kivröykkiöt  
Ajoitus: ajoittamaton  
Rauhoitusluokka: 2  
Lukumäärä: 1  
Peruskartta: 1044 04 RUDANMAA  
Merkintä: -

Koordinaatit: p=6843299  
i=3248270  
z=55-60  
Koordinaattiselite: Gps-koordinaatit.  
Pinta-ala: -  
Etäisyystieto: Noormarkun kirkosta 20,6 km E.

Omistajatiedot: 609-463-3-62  
Vähä-Savo Jaakko Tapio  
Laviantie 2408 29680 LASSILA

Arkistotiedot: -

Inventointi 2010  
Aika: 31.5.  
Löydöt: -  
Karttaotteet: Peruskarttaote

Kohdekuvaus

### Tutkimuskertomus

#### Sijainti ja maasto:

Pellonvierusmetsässä Lassilanjoen pohjoispuolella.

#### Kohteen kuvaus:

Vanhan pellon kulmauksen lähellä on 7 x 4 x kokoinen sammaloitunut röykkiö, jonka korkein kohta – 1,5 m – on toisessa päädyssä. Siitä röykkiö laskee tasaisesti niin, että toinen reuna on miltei maanpinnan tasalla. Röykkiön pohjakaava on suorakaiteen muotoinen. Rakenne tuo mieleen vanhan navetan kivisillan, mutta on sellaiseksi liian korkea eikä paikkakaan ole rakennukselle sovelias. Tulkintaa ei rakenteelle voi esittää, mutta päätellen siitä, että kylmämuurattu seinämä ei ole sortunut, kovin vanha se ei ole. Kivet ovat 20-60 cm.

p=6843299, i=3248270, +- 4 m



Peruskarttaote

Havaintokohteet on merkitty punaisella pallolla.



© Maanmittauslaitos, lupa nro 756/MML/10

Pohjakartta © Maanmittauslaitos lupanro 756/MML/10



*Röykkiö.*

## Ahlström 5

### Perustiedot

MJ-tyyppi:	kivirakenteet
Tyyppin tarkenne:	kivilatomukset
Ajoitus:	historiallinen
Rauhoitusluokka:	2
Lukumäärä:	3
Peruskartta:	1044 01 NOORMARKKU
Merkintä:	-
Koordinaatit:	
p:	6842144
i:	3229304
z:	35-40
Koordinaattiselite:	kentällä mitatut gps-koordinaatit röykkiöstä 1
Pinta-ala: -	
Etäisyystieto:	Noormarkun kirkosta 1,8 km SE
Omistajatiedot:	609-464-10-19 A. Ahlström Osakeyhtiö Laviantie 22 29600 NOORMARKKU

Arkistotiedot: -

### Inventointi 2010

Aika:	6.9.
Löydöt: -	
Karttaotteet:	Peruskarttaote

Kohdekuvaus

### Tutkimuskertomus

#### Sijainti ja maasto:

Melko tasainen avoin, mäntyä ja pientä koivua kasvava alue Noormarkunjoen koillis- ja junaradan länsipuolella. Maapohja on heinittynyt. Kohteen halki kulkee 2-3 m leveä tie, joka näkyy jo vuoden 1808 kartassa.

#### Kohteen kuvaus:

**Röykkiö 1** on näkyviltä osiltaan noin 4x4 m kokoinen suorankulman muodostava 30-40 cm korkea kupera latomus, joka N-NW – puolella peittyy kasvillisuuteen ja ilmeisesti myös osittain maahan, sillä tällä puolella maa kohoaa. NNW- ja ESE-seinämät on ladottu 2-3 kivikertaa korkeiksi eivätkä ne ole vielä sortuneet. Rakenne on sammaloitunut ja osin heinän peittämä. Tulkinta on epäselvä, mutta rakenne saattaisi jollain tavoin liittyä suurin piirtein näillä kohdin vuoden 1808 kartassa näkyvään ilmeiseen rakennukseen.

p=6842144, i=3229304, +- 6 m

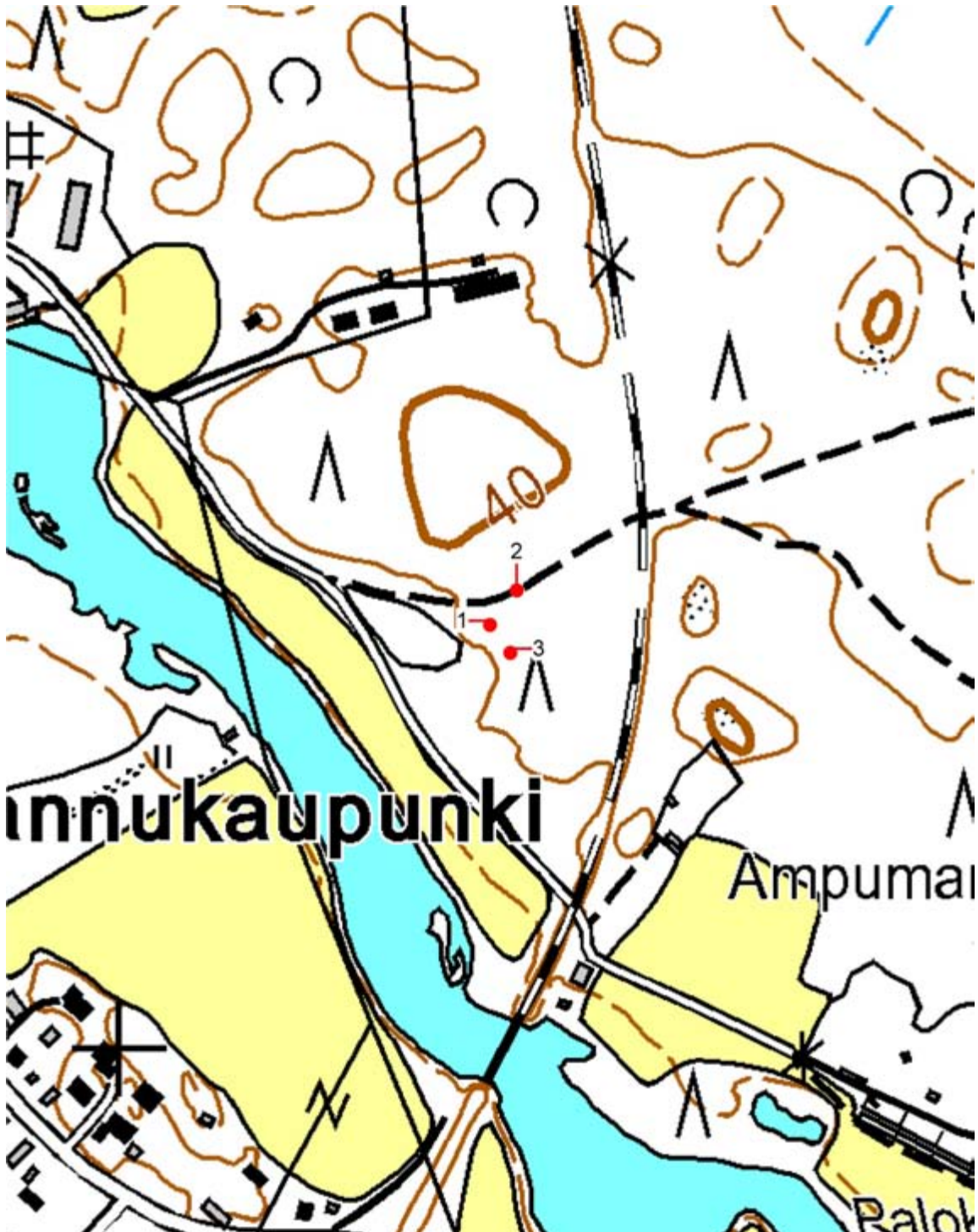
**Röykkiö 2** on 40-70 cm kokoisista lohkotuista harmaakivistä muodostunut epämääräinen kiviröykkiö. Kivet ovat hieman sammaloituneet. Koko on noin 5 x 4 x 0,8 m. Paikalla on voitu tien alta rikkoo isompi kivi tai kallio ja ehkä myöhemmin röykkiöön on tuotu kiviä muualta, sillä sellaisia näkyi ajetun muuallekin vanhan tieuran reunoille. Voi myös kuulua samaan yhteyteen röykkiön 1 ja kivivallin kanssa. Kivissä ei näy poranjälkiä.

p=6842166, i=3229321, +- 6 m

**Kivivalli** on röykkiöstä 1 7-8 m E. Se on 12-14 m(NE-SW) x ½-1 m kokoinen 30-60 cm kokoisista kivistä koottu matala rakenne. Kiviä on paikoin vain yksittäin, joista keskivaiheilla olevan alla näkyy tiili. Ehkä rakenne on rajannut pihapiiriä tms. Lukema on mitattu vallin keskeltä:  
p=6842126, i=3229317, +- 5 m

Peruskarttaote

Havaintokohteet on merkitty punaisella pallolla.



© Maanmittauslaitos, lupa nro 756/MML/10  
Pohjakartta © Maanmittauslaitos lupanro 756/MML/10



*Röykkiö 1.*



*Röykkiö 2.*



*Kivivalli.*

## Ahlström 6

### Perustiedot

MJ-tyyppi:	kivirakenteet
Tyyppin tarkenne:	kivilatomukset
Ajoitus:	historiallinen
Rauhoitusluokka:	2/3
Lukumäärä:	1
Peruskartta:	1044 01 NOORMARKKU
Merkintä:	-
Koordinaatit:	
p:	6841936
i:	3229533
z:	32,5-35
Koordinaattiselite:	kentällä mitatut gps-koordinaatit
Pinta-ala: -	
Etäisyystieto:	Noormarkun kirkosta 2,1 km SE
Omistajatiedot:	609-464-10-19 A. Ahlström Osakeyhtiö Laviantie 22 29600 NOORMARKKU

Arkistotiedot: -

### Inventointi 2010

Aika:	6.9.
Löydöt: -	
Karttaotteet:	Peruskarttaote

Kohdekuvaus

### Tutkimuskertomus

#### Sijainti ja maasto:

Metsäinen ja kivikkoinen pieni peltoniemeke Noormarkunjoen koillispuolella noin 170 m rannasta.

#### Kohteen kuvaus:

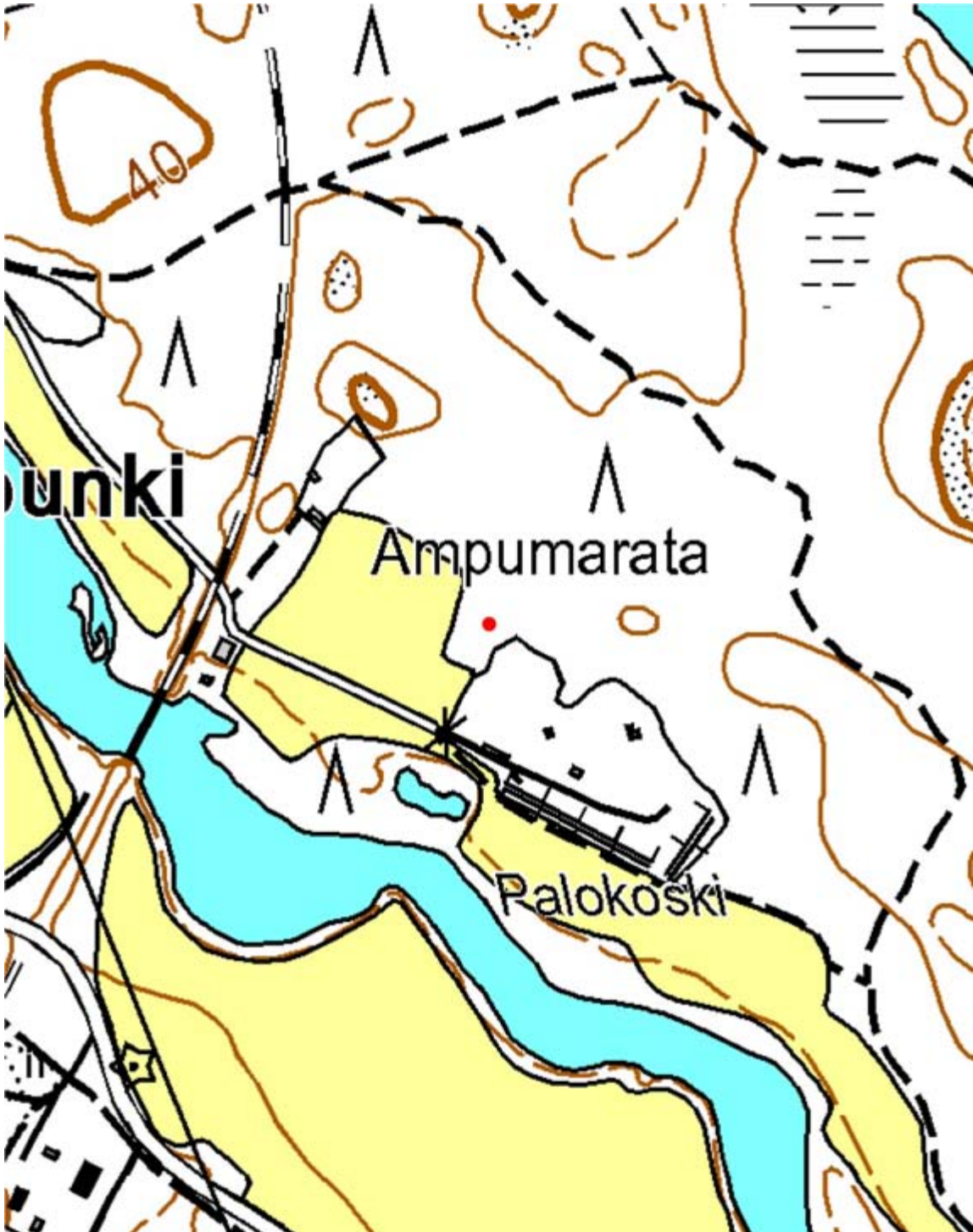
Harmaista, 40-70 cm kokoisista lohkokivistä rakennettu 8 (N-S) x 1 m kokoinen ja 30 cm korkea, poikkileikkaukseltaan kupera valli. Kivet ovat sammaloituneet, muuten rakenne on heinän peittämä. Rakenne sijaitsee tasamaalla pienen kallion juurella sen S-puolella 5-8 m päässä pellon reunasta. Se ei ole pellon reunan suuntainen, mistä syystä sen liittyminen pellon perkaukseen on epävarma. Voi olla, että pelto on aikoinaan ulottunut hieman nykyistä laajemmalle. Lohkotuista kivistä päätellen rakenne ei ole vanha.

p=6841936, i=3229533, +- 6 m



Peruskarttaote

Havaintokohteet on merkitty punaisella pallolla.



© Maanmittauslaitos, lupa nro 756/MML/10  
Pohjakartta © Maanmittauslaitos lupanro 756/MML/10



*Röykkiö 1.*

## Ahlström 8

### Perustiedot

MJ-tyyppi:	röykkiöt
Tyyppin tarkenne:	viljelyröykkiöt
Ajoitus:	historiallinen
Rauhoitusluokka:	2/3
Lukumäärä:	2
Peruskartta:	1044 01 NOORMARKKU
Merkintä:	-
Koordinaatit:	
p:	6842071
i:	3229590
z:	32,5-35
Koordinaattiselite:	kentällä mitatut gps-koordinaatit röykkiöstä 1
Pinta-ala: -	
Etäisyystieto:	Noormarkun kirkosta 2,1 km SE
Omistajatiedot:	609-464-10-19 A. Ahlström Osakeyhtiö Laviantie 22 29600 NOORMARKKU

Arkistotiedot: -

### Inventointi 2010

Aika:	6.9.
Löydöt: -	
Karttaotteet:	Peruskarttaote

Kohdekuvaus

### Tutkimuskertomus

#### Sijainti ja maasto:

Röykkiöt sijaitsevat Noormarkun ulkotilusten isojakokartassa vuodelta 1808 (MMH\_A73\_7-7\_7-8) näkyvän pellon pohjoisreunalla metsäisessä maastossa, matalan maatöyrään ja pienen kallion välissä. Vanha pelto näkyy edelleen maastossa muuta aluetta avoimempänä.

#### Kohteen kuvaus:

**Röykkiö 1** on pitkä röykkiö pienen kallion W - puolella. Röykkiö on 6 (N-S) x 1-1,5 m kokoinen ja noin 30 cm korkea sammaloitunut rakenne, jonka kivet ovat 15-40 cm kokoisia. Ne ovat sekä lohko- että luontaisia kiviä. W-puolella, aivan röykkiön reunalla maa viettää ½-1 m alaspäin muodostaen töyrään. Se on mahdollisesti muodostunut hiekan- tai muun maa-aineksen oton yhteydessä ja voi olla, että tässä yhteydessä on röykkiöön heitelty lisää kiviä.  
p=6842071, i=3229590, +- 6 m

**Röykkiö 2** on röykkiöstä 1 parisenkymmentä metriä pohjoiseen samassa töyräessä oleva 2 x 2 m kivikko. Koska se työntyy ulos töyrästä, on mahdollista, että kyse onkin hiekanotonyhteydessä syntyneestä rakenteesta. Rakenne on puiden alla ja osittain sammaloitunut, näkyvissä olevat kivet ovat 15-20 cm kokoisia pyöreitä luonnonkiviä.  
p=6842088, i=3229600, +- 6 m

Peruskarttaote

Havaintokohteet on merkitty punaisella pallolla.



© Maanmittauslaitos, lupa nro 756/MML/10

Pohjakartta © Maanmittauslaitos lupanro 756/MML/10



*Röykkiö 1.*



*Röykkiö 2.*

## Peräkorpi

### Perustiedot

MJ-tyyppi: Kivirakenteet  
Tyyppin tarkenne: röykkiöt  
Ajoitus: Uusi aika  
Rauhoitusluokka: 2  
Lukumäärä: 2  
Peruskartta: 1043 01 NOORMARKKU  
Merkintä: -

Koordinaatit: p=6840383  
i=3231683  
z=52,5  
Koordinaattiselite: Kentällä mitatut gps-koordinaatit rakennelmien välistä.  
Pinta-ala: -  
Etäisyystieto: Noormarkun kirkosta 4,75 km SE.

Omistajatiedot 609-464-10-19  
A. Ahlström Osakeyhtiö  
Laviantie 22, 29600 Noormarkku.

Arkistotiedot: -

Inventointi 2010  
Aika: 25.5.  
Löydöt: -  
Karttaotteet: Peruskarttaote

Kohdekuvaus

### Tutkimuskertomus

#### Sijainti ja maasto:

Metsäinen, hyvin kivikkoinen, paikoin louhikkoinenkin alue puoli kilometriä pienestä Vehkajärvestä luoteeseen.

#### Kohteen kuvaus:

Metsäisen mäen korkeimmalla kohdalla, osittain etelärinteellä on vierekkäin kaksi rakennetta, jotka erottuvat ensisilmäyksellä ympäristöään pienikivisempinä kumpareina noin 30 m laajana alueena. Rakenteiden keskikohta on 6-7 m laajuudelta noin metrin reunoja alempana, jolloin muodostuu vaikutelma vallimaisista rakenteista. Ainoa mieleen tullut tulkintaehdotus on, että kyseessä olisivat esimerkiksi hiilenpolttajien asumussijat – hiilen tai tervanpoltosta kertovia paksuja hiilikerroksia tai rakenteita ei kuitenkaan havaittu. Metsäalueen louhikkoisuus sulkee pois monia vaihtoehtoja. Hautaröykkiöistä ei ole kyse.

p=6840383, i=3231683, +- 8 m

Peruskarttaote

Havaintokohteet on merkitty punaisella pallolla.



© Maanmittauslaitos, lupa nro 756/MML/10

Pohjakartta © Maanmittauslaitos lupanro 756/MML/10



*Röykkiöt.*



*Toisen röykkiön keskuskuoppa ja osa vallia.*



## Korvenranta

### Perustiedot

MJ-tyyppi: kivrakenteet  
Tyypin tarkenne: latomukset  
Ajoitus: ajoittamaton  
Rauhoitusluokka: 2  
Lukumäärä: 1  
Peruskartta: 114303 RUOSNIEMI  
Merkintä: -

### Koordinaatit:

p=6837759

i=3222917

z=32,5-35

Koordinaattiselite: Gps-koordinaatit.

Pinta-ala: -

Etäisyystieto: Noormarkun kirkosta 7 km SW.

### Omistajatiedot

444-1-416

Muita tietoja ei löytynyt käytettävissä olleesta materiaalista.

### Arkistotiedot:

-

### Inventointi 2010

Aika: 6.5.

Löydöt: -

Karttaotteet: Peruskarttaote

### Kohdekuvaus

#### Tutkimuskertomus

##### Sijainti ja maasto:

Ison, melko paljaan kallioalueen laella SW-osassa pienessä notkelmassa. Kallion notkopaikoissa kasvaa pieniä mäntyjä ja koivuja.

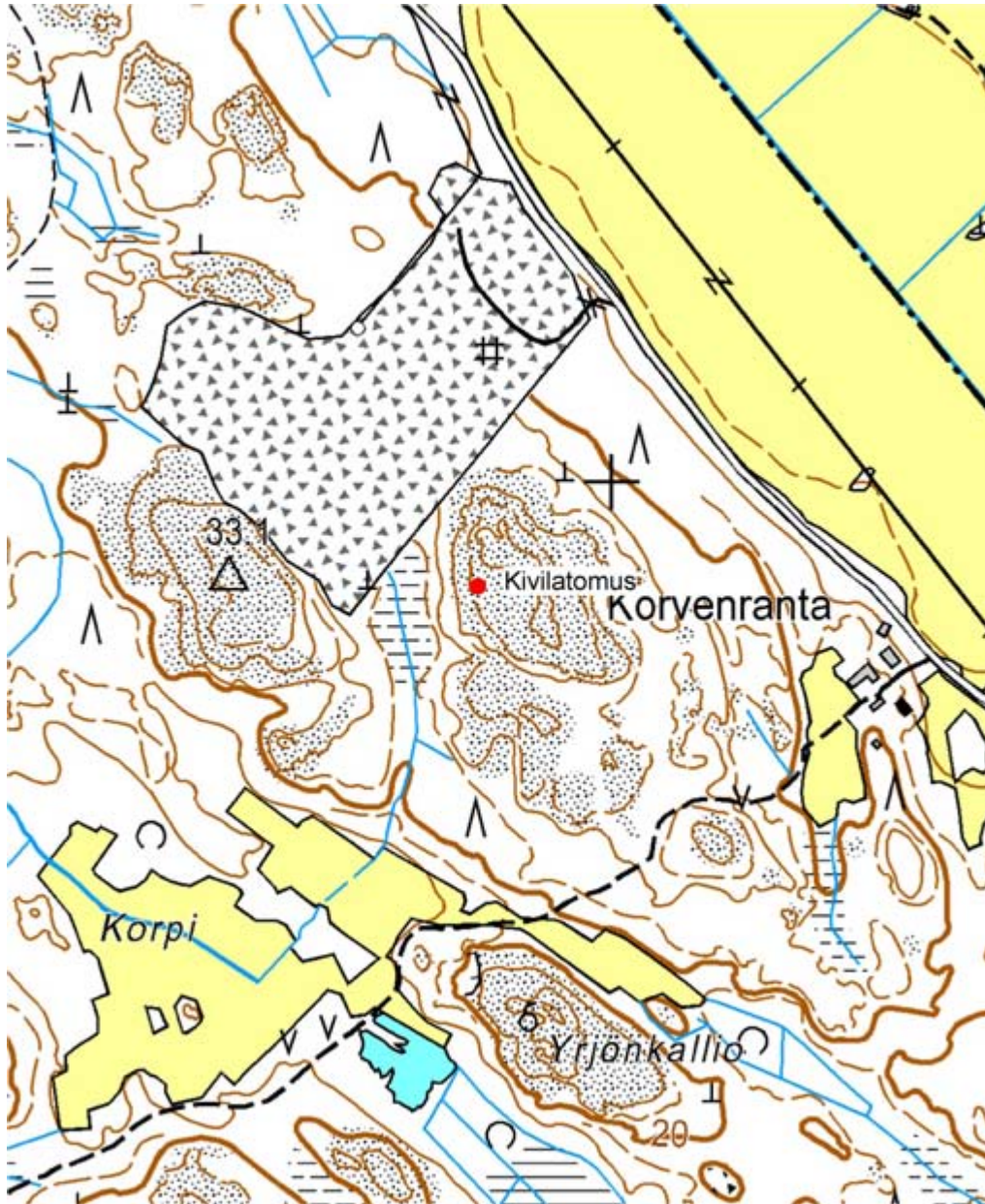
##### Kohteen kuvaus:

Selvempi latomus muodostuu kolmiomaisesta, 1,3 x 0,5 m kokoisesta litteästä kivistä, joka makaa viiden kiven varassa. Pituusakselin suunta on NNE-SSW. NNE-kulmassa on tukena yksi kivi, muissa kaksi päällekkäistä. Kivilaa'an W-puolella erottuu jäkälöityneen nelikulmisen, 1,5 x 1,5 m kokoisen kumpareen E-reunassa muutama kivi, joista kaksi on noin 30 cm kokoisia, muut pienempiä, 10-15 cm kokoisia. Kivet ovat lohkokiviä. Päällä on muutama oksa ja juurakon osa, jotka ovat paikoin hiiltyneet.

p=6837759, i=3222917, +/- 4 m

Peruskarttaote

Havaintokohteet on merkitty punaisella pallolla.



© Maanmittauslaitos, lupa nro 756/MML/10

Pohjakartta © Maanmittauslaitos lupanro 756/MML/10



*Kivilatamus.*

## Ahlström 7

### Perustiedot

MJ-tyyppi: kivirakenteet  
Tyyppin tarkenne: kiviaidat  
Ajoitus: historiallinen  
Rauhoitusluokka: 2  
Lukumäärä: 2  
Peruskartta: 1044 01 NOORMARKKU  
Merkintä: -  
Koordinaatit:  
p: 6843154  
i: 3228653  
z: 40  
Koordinaattiselite: kentällä mitatut gps-koordinaatit kiviaidan 1 W-päästä  
Pinta-ala: -  
Etäisyystieto: Noormarkun kirkosta 1 km E

Omistajatiedot: 609-464-10-19  
A. Ahlström Osakeyhtiö  
Laviantie 22 29600 NOORMARKKU

Arkistotiedot: -

### Inventointi 2010

Aika: 8.9.  
Löydöt: -  
Karttaotteet: Peruskarttaote

Kohdekuvaus

### Tutkimuskertomus

#### Sijainti ja maasto:

Kivikkoinen harjanne, jolla kasvaa pääasiassa pienehköjä mäntyjä. Aluskasvillisuus on puolukkaa ja mustikkaa.

#### Kohteen kuvaus:

**Kiviaita 1** on W-E – suuntainen mutkitteleva kivirakenne mäen laen pohjoispuolella. W-osa tekee ensimmäisen 9 metrin matkalla noin 3 m syvän mutkan pohjoiseen alarinteen suuntaan N, minkä jälkeen se suoristuu ja jatkuu kymmenkunta metriä E. Tässä kohtaa aita tekee 90 asteen käännöksen N ja jatkuu sinne noin 13 m matkan. Kulma on kaareva. Aidan leveys vaihtelee 0,8-1 m ja korkeus 0,4-0,8 m välillä. Sen päällys on kupera. Kivet ovat 20-40 cm kokoisia ja niin lohko- kuin pyöreähköjä kiviä. Ladonta on paikoin melko huolellista ja säilynyt hyvänä, mistä voi arvella, ettei kovin vanhasta rakenteesta ole kyse.

W-pää: p=6843154, i=3228664, +- 5 m

Mutka: p=6843151, i=3228683, +- 6 m

**Kiviaita 2** on aidan 1 W-päästä runsaan kymmenen metrin päässä SW ja kutakuinkin samalla linjalla. Se on pieni, vain 3 (NE-SW) x 0,8 x 0,3 m kokoinen nelikulmainen rakenne. Se on tehty 15-25 cm kokoisista kivistä huolellisesti latomalla tasapintaiseksi rakenteeksi.

p=6843146, i=3228653, +- 7 m

Aidat lienevät rajanneet peltoa tai kasvimaata, vaikka sellaisen sijainti ilmeisesti kalliopohjaisen mäen rinteessä onkin melko yllättävää. Se on myös sijainnut jonkin matkan päässä asutuksesta. Maan vietto tasaantuu aidan 1 N-puolella ja mäntyjen sekaan ilmestyy lehtipuita, joten pellon voi arvella sijainneen siellä.

Peruskarttaote

Havaintokohteet on merkitty punaisella pallolla.



© Maanmittauslaitos, lupa nro 756/MML/10

Pohjakartta © Maanmittauslaitos lupanro 756/MML/10



*Kiviaita 1.*



*Kiviaita 2.*

## Ahlström 2

Perustiedot	
MJ-tyyppi:	asuinpaikat
Tyyppin tarkenne:	talonpohjat
Ajoitus:	historiallinen
Rauhoitusluokka:	2
Lukumäärä:	1
Peruskartta:	1044 01 NOORMARKKU
Merkintä:	-
Koordinaatit:	
p:	6842241
i:	3229129
z:	32,5-35
Koordinaattiselite:	kentällä mitatut gps-koordinaatit
Pinta-ala: -	
Etäisyystieto:	Noormarkun kirkosta 1,6 km ESE
Omistajatiedot:	609-464-10-19 A. Ahlström Osakeyhtiö Laviantie 22 29600 NOORMARKKU
Arkistotiedot:	-
Inventointi 2010	
Aika:	6.9.
Löydöt: -	
Karttaotteet:	Peruskarttaote

Kohdekuvaus

Tutkimuskertomus

Sijainti ja maasto:

Tasaista pellon ja tien reunusmetsikköä Noormarkunjoen koillispuolella noin 60 m rannasta. Syvemmillä metsässä maasto muuttuu mäkiseksi ja metsäiseksi.

Kohteen kuvaus:

Arviolta noin 8 (NW-SE) x 6 m kokoinen rakennuksen kivijalka miltei maanpinnan tasalla. Kivijalka on tehty 20-50 cm kokoisista luontaisista harmaakivistä tasapintaiseksi latomalla. Rakenteen SE-pää koivun alla on selkeämpi, NW-pää peittyy kasvillisuuteen ja päättyy pieneen ojanteeseen, jota reunustaa isohkoista kivistä tehty rivi. Päättellen siitä, että NE-kulmassa on tiilensekainen kohouma, ilmeisestikin uunin jäännös, kyseessä on ollut lämmitettävä rakennus eikä esimerkiksi varasto tms. Vaikka rakennus onkin peittynyt kasvillisuuteen, se ei liene kovin vanha, sillä uuninjäännöksen yhteydessä on kattopeltiä. Rakennus saattaa näkyä ns. Senaatin kartassa (Lehti XX 14).

Kivijalan W – SE – puolilla maasto on tasaista ja pihamaaksi sopivaa. Tämän maastonkohdan SW-puolella on tie ja sitten pelto ennen Noormarkunjokea. Pelto on edelleen viljelyksessä.

p=6842241, i=3229129, +- 5 m

Peruskarttaote

Havaintokohteet on merkitty punaisella pallolla.



© Maanmittauslaitos, lupa nro 756/MML/10

Pohjakartta © Maanmittauslaitos lupanro 756/MML/10





Rakennuksen paikka, kivijalkaa häämöttää koivun oikealla puolella.



Rakennuksen kivijalan SE-kulma.



Uunin jäännökset.



Rakennuksen ympäristöä lounaaseen.

### Ahlström 3

#### Perustiedot

MJ-tyyppi: asuinpaikat  
Tyyppin tarkenne: talonpohjat  
Ajoitus: historiallinen  
Rauhoitusluokka: 2  
Lukumäärä: 1  
Peruskartta:  
Merkintä: -

#### Koordinaatit:

p= 6843379  
i= 3229331  
z=35

Koordinaattiselite: Gps:llä mitatut koordinaatit uunin perustuksen kohdalta.

Pinta-ala: -

Etäisyystieto: Noormarkun kirkosta 1,7 km ENE.

#### Omistajatiedot:

609-464-10-19  
A. Ahlström Osakeyhtiö  
Laviantie 22 29600 NOORMARKKU

#### Arkistotiedot:

-

#### Inventointi 2010

Aika: 18.5.

Löydöt: -

Karttaotteet: Peruskarttaote

#### Kohdekuvaus

#### Tutkimuskertomus

##### Sijainti ja maasto:

Matala maapohjainen mäenkumpare mäntymetsässä aivan junaradan varressa. Heinittynyt ja ympäristöään hieman avoimempi.

**Kohteen kuvaus:** Uudehkon rakennuksen kivijalka aivan junaradan ja Sahankoskelle vievän hiekkatien kulmauksessa. 7 (W-E) x 4 m kokoinen harmaakivistä ladottu suorakaiteen muotoinen, paikoin harvahko kiviperustus. S-seinässä on 1 m päässä SW – kulmasta oviaukko. Perustuksen keskellä sen poikki kulkee harvahko matala kivirivi, joka luultavasti on ollut väliseinän paikka. ”Etuhuone” on kapeampi – noin 2 m – ja sen NE – kulmassa on 1,4 x 1,2 x 0,3 m kokoinen ehjä nelikulmainen uunin perustus, jonka alaosan muodostavat harmaakivet ja yläosa on ladottu tiilestä.

E – seinän ulkopuolella sen keskikohdassa on halkaisijaltaan 1,2 m ja 25 cm korkea pyöreä kivilatomus, jossa on reunoilla isompia kiviä ja keskellä pienempiä 15-20 cm kokoisia kiviä.

SE – kulmauksessa ulkopuolella on 2 x 2 m kokoinen nelikulmainen latomus kiinni ulkoseinässä.

W – seinästä 4 m päässä W – suuntaan on 4-5 m pitkä kivirivi, ehkä pihan rajaa osoittamassa.

NE – kulmasta 6-7 m päässä N – NE – suuntaan on ilmeisesti jonkinlaista raivauskivikkoa.

Tien toisella puolella aivan rakennuksen perustan kohdalla on 4 x 3 x 1,3 m kokoinen kivikeko, joka voi olla romahtanut kivikellari. Oviaukko on luultavasti ollut S – puolella.

Rakennus lienee sama, joka näillä kohdin näkyy pitäjänkartalla.

Koordinaatit etuhuoneen uunin perustasta: p=6843379, i=3229331, +- 5 m

Peruskarttaote

Havaintokohteet on merkitty punaisella pallolla.



© Maanmittauslaitos, lupa nro 756/MML/10

Pohjakartta © Maanmittauslaitos lupanro 756/MML/10



*Kivijalka.*



*Uuni.*



*Pyöreä latomus.*



*Raivauskivikko.*



*Kivikellari.*

## Ahlström 4

### Perustiedot

MJ-tyyppi: asuinpaikat  
Tyyppin tarkenne: talonpohjat  
Ajoitus: historiallinen  
Rauhoitusluokka: 2  
Lukumäärä: 3  
Peruskartta: 1044 01 NOORMARKKU  
Merkintä: -  
Koordinaatit:  
p: 6842817  
i: 3228977  
z: 40  
Koordinaattiselite: kentällä mitatut gps-koordinaatit rakennuksen uunista  
Pinta-ala: -  
Etäisyystieto: Noormarkun kirkosta 1,3 km E

Omistajatiedot: 609-464-10-19  
A. Ahlström Osakeyhtiö  
Laviantie 22 29600 NOORMARKKU

Arkistotiedot: -

### Inventointi 2010

Aika: 7. ja 8.9.  
Löydöt: -  
Karttaotteet: Peruskarttaote

### Kohdekuvaus

### Tutkimuskertomus

#### Sijainti ja maasto:

Metsäinen harjanne, joka on paikoin hyvin kivikkoinen. Melko avointa maastoa.

#### Kohteen kuvaus:

Aivan Olininmäenkierto-nimisen tien itäpuolella hoidetulla nurmikkoalueella on ilmeinen **rakennuksen jäännös**. Sen muodostaa noin 6 (NE-SW) x 7 m kokoinen kivien rajaama kumpare. Seinälinjoja tai kivijalkoja ei havaittu, mutta kumpareen N-kulmassa on selvä uunin paikka. Se erottuu hieman korkeampana kumpareena, jossa näkyy runsaasti tiiltä. Uuni: p=6842872, i=3228977, +- 4 m

Todennäköisesti rakennuksen pihapiiriin kuuluu halkaisijaltaan 4,2 m ja 25 cm korkea, laeltaa tasainen selkeä **maakumpare**, joka on sammaloitunut ja heinittynyt. Sammalen seasta erottuu muutama 20-25 cm kokoinen enimmäkseen pyöreähkö kivi. Sammalen alta näkyy myös paksu valurautainen metallikappale, josta päätellen kyseessä olisi jonkinlainen jätekumpu.  
p=6842886, i=3229000, +- 5 m

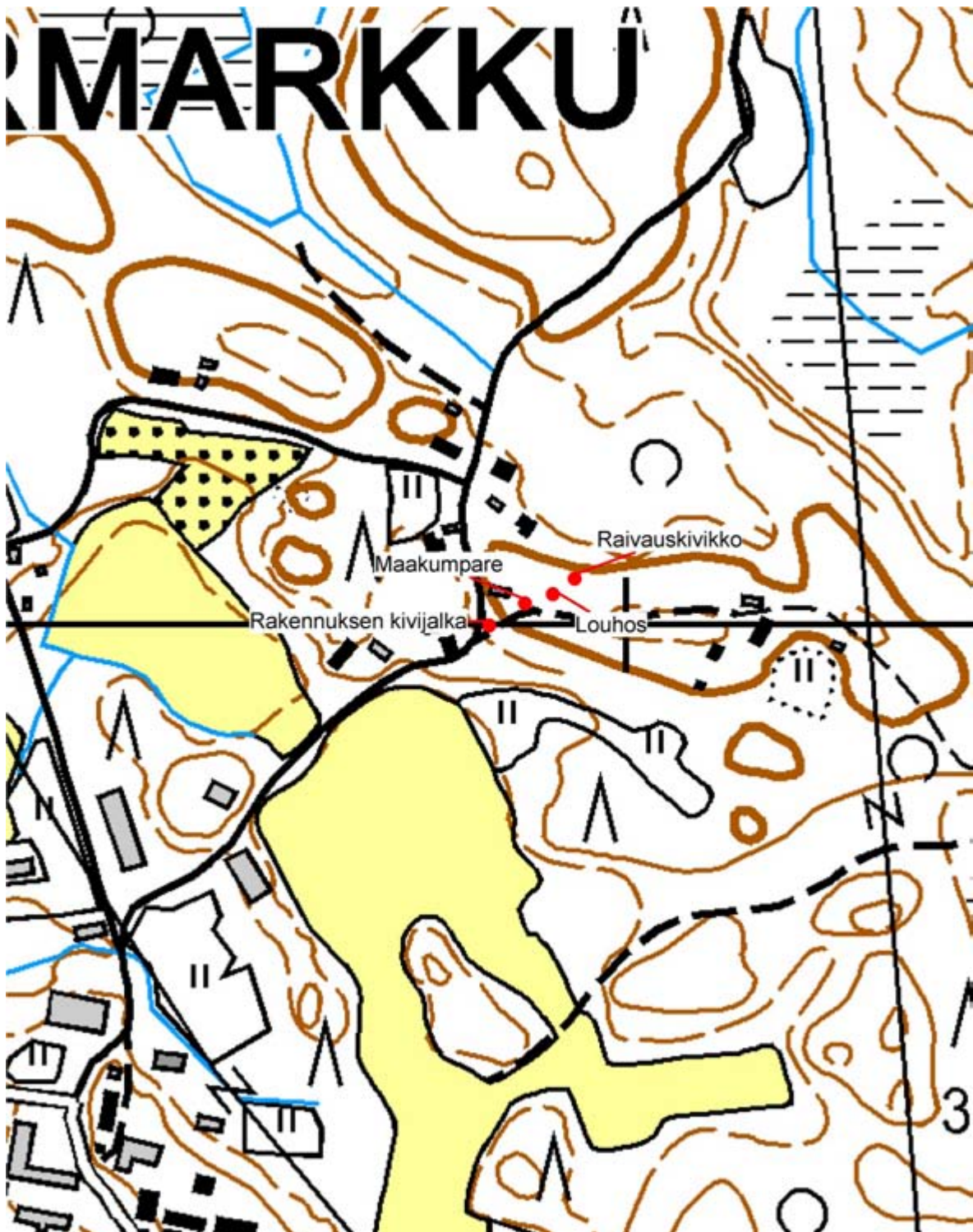
Pihapiirin rakenteisiin voi kuulua myös 10x8 m alalla olevat poranjälkiset isot (1-2 m) kivet. Kyseessä lienee jonkinlainen **louhos**, josta on hankittu rakennuskiveä ja jota tiilenkappaleista päätellen on myös käytetty jätealueena. Louhinnan jäljiltä alueella on runsaasti pientä 20-30 cm kokoista terävää jättemateriaalia ja ainakin yksi poranjälki havaittiin. Jälki on lyhyt, vajaa kymmenen senttiä ja runsaan sentin levyinen.  
p=6842892, i=3229018, +- 5 m

Myös ilmeisesti **raivauskivikko** on vielä tavalla tai toisella pihapiirin tai sen lähialueen toimintaan liittyvä rakenne. Se on 2,5 (N-S) x 0,8 x 0,4 m kokoinen pitkänomainen kivikeko. W-puolella on pieni kuopanne.  
p=6842902, i=3229032, +- 5 m



Peruskarttaote

Havaintokohteet on merkitty punaisella pallolla.



© Maanmittauslaitos, lupa nro 756/MML/10

Pohjakartta © Maanmittauslaitos lupanro 756/MML/10



*Rakennuksen jäännös.*



*Uuni.*



*Maakumpare.*



*Louhintapaikka.*



*Raivauskivikko.*

## Rajakangas

### Perustiedot

MJ-tyyppi: asuinpaikat  
Tyyppin tarkenne: talonpohjat  
Ajoitus: uusi aika  
Rauhoitusluokka: 2  
Lukumäärä: 1  
Peruskartta: 1044 04 RUDANMAA  
Merkintä: -

### Koordinaatit:

p=6841553  
i=3239889  
z=47,5-50

Koordinaattiselite: Kentällä rakennuksenjäännöksestä mitatut gps-koordinaatit

Pinta-ala: -

Etäisyystieto: Noormarkun kirkosta 12,7 km ESE.

### Omistajatiedot

Rakennuksen kivijalka:  
609-465-3-117  
Salmi-Kalberg Riitta Helena  
Kiertotie 30 29600 NOORMARKKU

Kellari:  
609-465-3-58  
Takala, Väinö Ilmari ja Takala, Liisa Maria  
Ei osoitetietoja

### Arkistotiedot:

-

### Inventointi 2010

Aika: 26.5.

Löydöt: -

Karttaotteet: Peruskarttaote

### Kohdekuvaus

#### Tutkimuskertomus

##### Sijainti ja maasto:

Metsäistä maastoa Alajärven pohjoisrannalla. Paikoin maastoa leimaavat korkeammat mäen huiput, paikoin notkelmat. Osa maastosta näyttää olevan hiekkaista, tasaista kangasmaastoa. Asutus ob tien ja järven välissä ja pääasiassa kesäasutusta. Löydettiin tarkastettaessa kohdetta **Lepistö 537010046**.

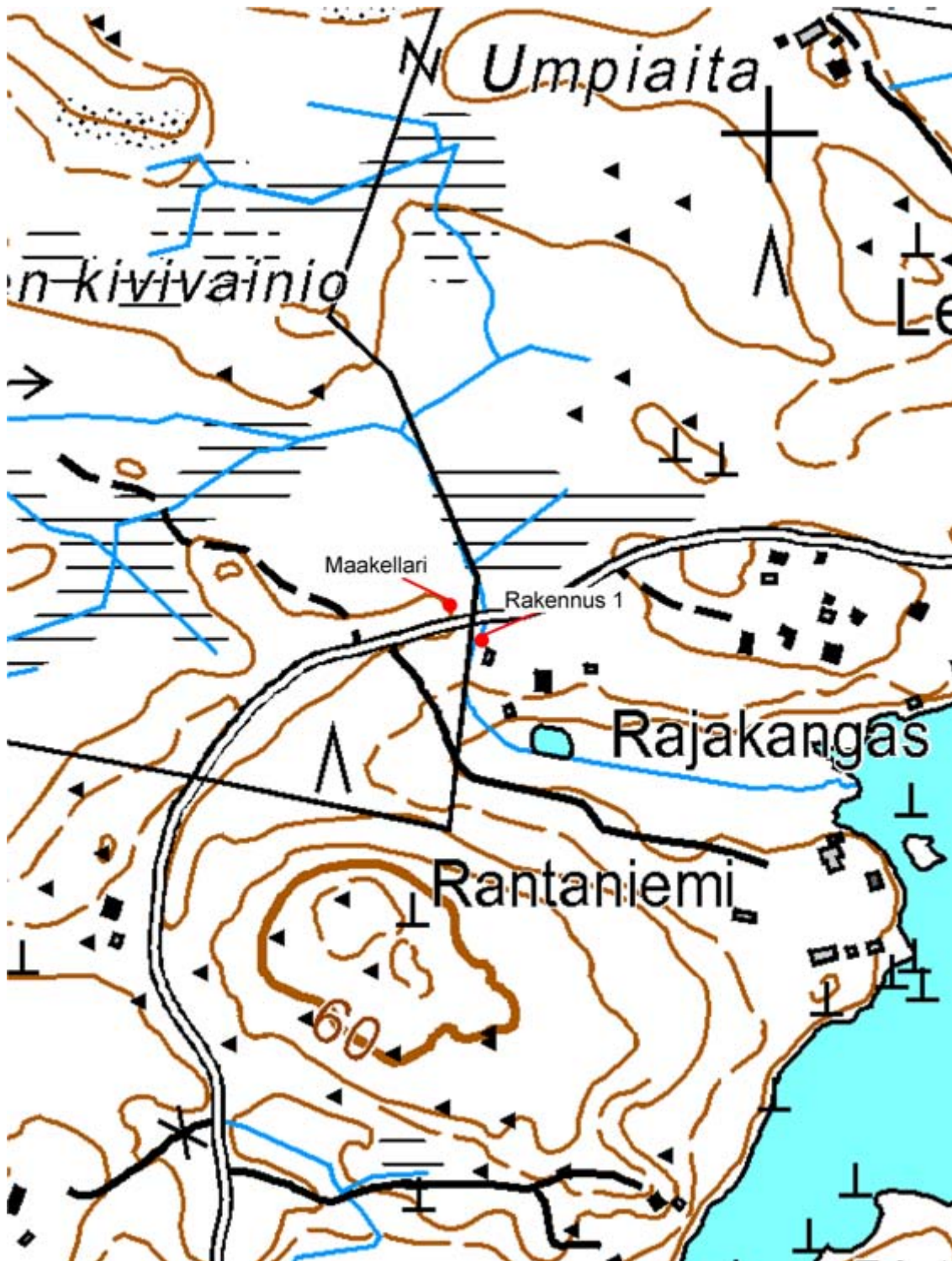
##### Kohteen kuvaus:

**Rakennuksen 1 kivijalka** on noin 8 (N-S) x 5 m ja enimmillään 70cm korkea kylmämuuraamalla tehty, paikoin rauennut neliön muotoinen rakenne. NE- ja NW – kulmissa on kivikeot, ilmeisesti uunin perustat. NE – kulmassa olevassa on tiilen paloja. Sijaitsee pihapiirissä ja on ehkä tilan vanha päärakennus.  
p=6841553, i=3239889, +- 4 m

Tien toisella puolella vinottain rakennuksen kivijalkaa vastapäätä on **maakellari**. Se on kaivettu luontaisen maakumpareen E-rinteeseen tien N-puolelle noin 5 m päähän tiestä. Sen muodostaa noin 2 x 2 m kokoinen, metrin syvyinen, osittain sortunut huone ja itään suuntautuva oviaukko. Seiniä ei ole tuettu. Katosta ei ole merkkejä, joten se on ehkä ollut puusta tehty. Oviaukon puoleinen seinä on tehty kivistä kylmämuuraamalla, oviaukko on noin 1,3 m leveä ja seinän paremmin säilynyt osa noin puoli metriä paksu ja metrin korkuinen.  
p=6841575, i=3239869, +- 5 m

Peruskarttaote

Havaintokohteet on merkitty punaisella pallolla.



© Maanmittauslaitos, lupa nro 756/MML/10

Pohjakartta © Maanmittauslaitos lupanro 756/MML/10



*Kivijalka 1*



*Uuni kivijalan 1 NE-kulmassa.*



*Maakellari.*



## Rantaniemi

### Perustiedot

MJ-tyyppi: asuinpaikat  
Tyyppin tarkenne: talonpohjat  
Ajoitus: uusi aika  
Rauhoitusluokka: 2  
Lukumäärä: 1  
Peruskartta: 1044 04 RUDANMAA  
Merkintä: -

Koordinaatit: p= 6841532  
i=3239839  
z=47,5-50  
Koordinaattiselite: Kentällä rakennuksenpohjasta mitatut koordinaatit  
Pinta-ala: -  
Etäisyystieto: Noormarkun kirkosta 12,7 km ESE.

Omistajatiedot 609-465-3-88  
Nieminen Jorma Alarik  
Saunakoskentie 127b 29600 NOORMARKKU

Arkistotiedot: -

Inventointi 2010  
Aika: 26.5.  
Löydöt: -  
Karttaotteet: Peruskarttaote

Kohdekuvaus

### Tutkimuskertomus

#### Sijainti ja maasto:

Metsäistä maastoa Alajärven pohjoisrannalla. Paikoin maastoa leimaavat korkeammat mäen huiput, paikoin notkelmat. Osa maastosta näyttää olevan hiekkaista, tasaista kangasmaastoa. Asutus ob tien ja järven välissä ja pääasiassa kesäasutusta. Kohde löydettiin tarkistettaessa kohdetta **Lepistö 537010046**.

#### Kohteen kuvaus:

**Rakennuksen kivijalka** on 8 (W-E) x 4,5 m kokoinen, epävarma rakennuksen perustus. Se muodostuu matalista kiviriveistä, joissa on vain yksi kiverros ja sekin sammalen ja karikkeen peittämä. Aivan rantaan vievän tien vieressä. Rakennuksen jäännökseksi sitä voi epäillä NE-kulmassa olevan, kulmikkaista harmaista lohkokivistä muuratun uunin jäännöksen perusteella. Uuni on selkeä ja melko ehjä 1,5 x 1,5 x 0,8 m kokoinen rakenne isojen kuusien peittämänä. p=6841532, i=3239839, +- 5 m

Peruskarttaote

Havaintokohteet on merkitty punaisella pallolla.

Muinaisjäännösrekisterin mukainen muinaisjäännösalueen rajaus on merkitty punaisella viivalla.



© Maanmittauslaitos, lupa nro 756/MML/10

Pohjakartta © Maanmittauslaitos lupanro 756/MML/10



*Kivijalka.*



*Uunin kivijalan NE-kulmassa.*

## Pirttisaari

### Perustiedot

MJ-tyyppi: maarakenteet  
Tyypin tarkenne: kuopat  
Ajoitus: ajoittamaton  
Rauhoitusluokka: 2  
Lukumäärä: 3  
Peruskartta: 1044 04 RUDANMAA  
Merkintä: -

### Koordinaatit:

p=6843657  
i=3243739  
z=50

Koordinaattiselite: Gps-koordinaatit yhdestä kuopasta saaren korkeimmalla kohdalla.

Pinta-ala: -

Etäisyystieto: Noormarkun kirkosta 16,1 km E.

### Omistajatiedot

609-463-3-62  
Vähä-Savo Jaakko Tapio  
Laviantie 2408 29680 LASSILA

### Arkistotiedot:

-

### Inventointi 2010

Aika: 31.5.

Löydöt: -

Karttaotteet: Peruskarttaote

### Tutkimuskertomus

#### Sijainti ja maasto:

Isoa kuusta kasvava saari Inhottujärvessä. Eteläpäässä on korkeampi kumpare. Inhottujärven pintaa on laskettu. Järvessä on muitakin saaria, mutta niiden nimet viittaavat lähinnä eläintenpitoon (Vasikkasaari). Pirttisaarta vastapäätä järven itärannalla on Pirttiniemi.

#### Kohteen kuvaus:

Paikalle mentiin Tapio Vähä-Savon opastuksella, jolla on saarella kesäasunto. Hän oli havainnut saaren korkeimmalla kohdalla pitkänomaisia matalia kuopanteita, joita arveli tilapäisiksi haudoiksi.

**Maakuoppia** on saaren SW-päässä korkeimmalla kohdalla mäellä ja mäen rinteellä useita kappaleita. Ne ovat 1,5-1,8 m pituisia ja noin ½ m leveitä matalia soikeita kuopanteita. Suunta vaihtelee. Osa on melkein pyöreitä. Yhden kuopan keskikohdan yli kaivettiin kuoppa, josta ilmeni, että niin kuoppa kuin ympäröivä maaperäkin oli täynnä 10-30 cm kokoisia kiviä. Kuoppaa pystyttiin kaivamaan pelkällä lapiolla noin 30 cm syvyyteen. Siihen mennessä ei ollut saatu mitään tilapäishautausta tukevaa havaintoaineistoa. Luultavasti kyseessä ovat jonkinlaiset säilytyskuopat.

p=6843657, i=3243739, +- 5 m

**Kellarikuoppa** mäen alarinteessä E-puolella on 1,3 x 1 m laajuinen kivetty kuoppa. Se on tasapohjainen siten, että ylärinteen puolella kivetty seinämä 3-4 kivikertaa korkea, kun alarinteiden puolella on 2-3 kivikertaa. Vaikuttaa jonkinlaiselta kellarilta tai säilytyskuopalta.

p=6843667, i=3243749, +- 5 m

**Kivaita** lähellä vanhaa rantalinjaa saaren SE -osassa. Se on N-S -suuntainen ja ainakin 30 m pitkä. Reunustaa mäen itäpuolella olevaa tasannetta. Rakenne on sammaloitunut ja kivet siinä ovat 30-50 cm. Rakenne voi olla alkujaan vanha rantavalli, mutta sitä on ilmeisesti tarkoituksellisesti muokattu, siinä määrin säännöllinen se on.

N-pää p=6843670, i=3243771, +- 6 m

S-pää p=6843644, i=3243763, +- 5 m

Peruskarttaote

Havaintokohteet on merkitty punaisella pallolla.



© Maanmittauslaitos, lupa nro 756/MML/10

Pohjakartta © Maanmittauslaitos lupanro 756/MML/10



*Kuopat.*



*Kaivo.*



*Kiviaita.*

## Rajasuo

### Perustiedot

MJ-tyyppi: rajapaikat  
Tyyppin tarkenne: rajakivet  
Ajoitus: historiallinen aika (1700-luku).  
Rauhoitusluokka: 1  
Lukumäärä: 1  
Peruskartta:  
Merkintä: -

### Koordinaatit:

p= 6849257  
i= 3231026  
z=42,5-45

Koordinaattiselite: Gps:llä mitatut koordinaatit.  
Pinta-ala: -  
Etäisyystieto: Noormarkun kirkosta 7,1 km NE.

Omistajatiedot 609-464-12-2  
Joensuu Sirkka-Liisa  
Kivipellontie 28260 HARJUNPÄÄ

### Arkistotiedot:

-

### Inventointi 2010

Aika: 19.5.  
Löydöt: -  
Karttaotteet: Peruskarttaote

### Kohdekuvaus

#### Tutkimuskertomus

##### Sijainti ja maasto:

Suoalueen laidassa tasamaalla mäntyä kasvavassa metsässä, Noormarkun ja Pomarkun rajalla rajaojan vieressä.

##### Kohteen kuvaus:

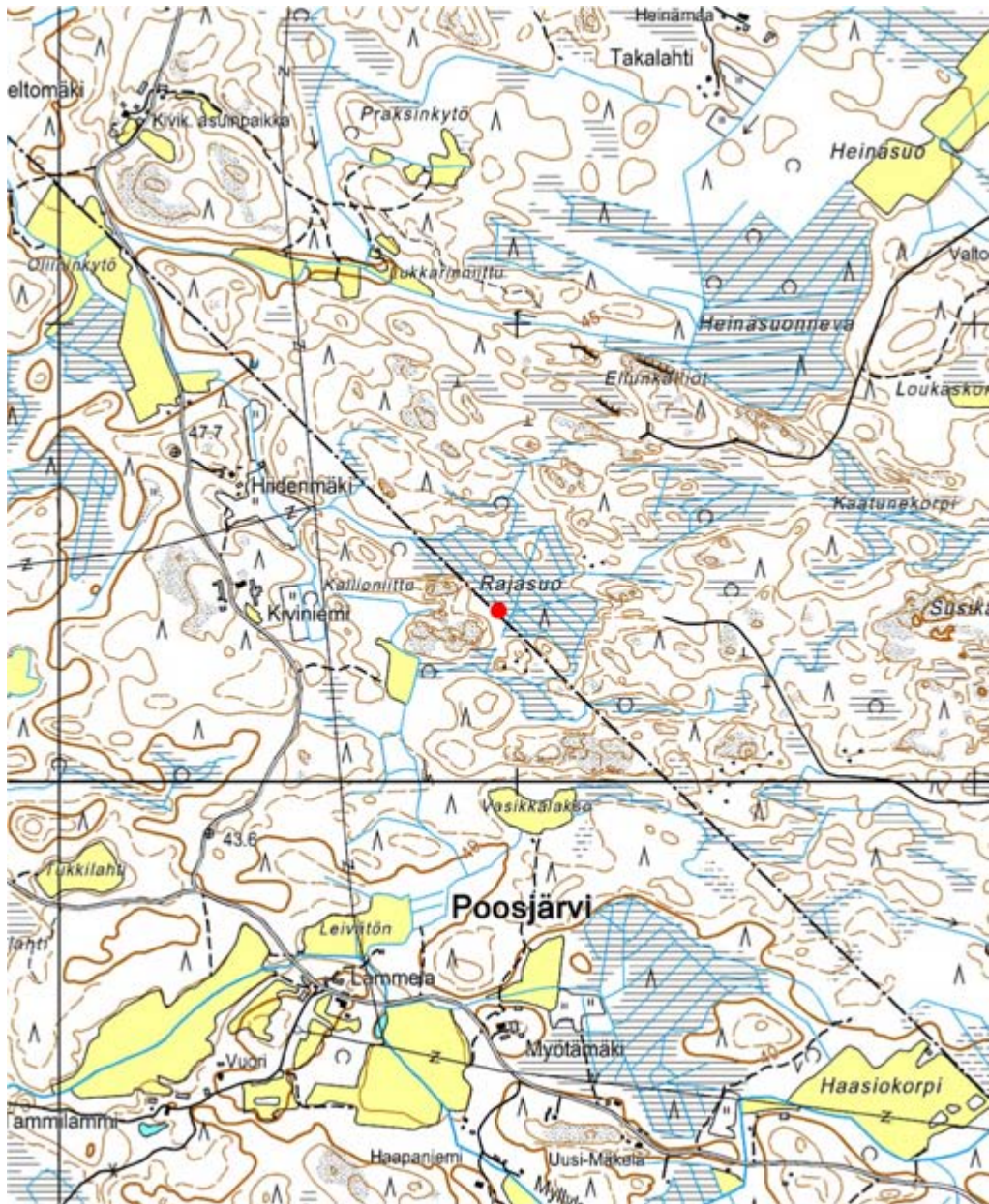
Tore Lundin opastuksella käytiin tarkastamassa hänen aikaisemmin asiakirjojen perusteella paikallistamansa 1700-luvun jälkipuolelle ajoittuva Noormarkun ja Pomarkun välinen rajakivi. Kivi on lohkopintainen, noin 3,4 x 2,3 x 1,6 m kokoinen, päältä ja reunoilta osin sammaloitunut. Lund on kiven S – seinämästä poistanut sammalta ja löytänyt pystysuoraan seinämään hakatun vuosiluvun ”1776”. Hakkausjälki on 1 – 1,3 cm leveä ja keskimäärin 3 mm syvä. p=6849257, i=3231026, +- 6 m.

Kiven valokuvaaminen epäonnistui.



Peruskarttaote

Havaintokohteet on merkitty punaisella pallolla.



© Maanmittauslaitos, lupa nro 756/MML/10

Pohjakartta © Maanmittauslaitos lupanro 756/MML/10



*Rajakivi. Vuosiluku on hakattu kohtaan, johon osuu aurinko.*



*Vuosiluku "1776", kuvan värejä on muokattu ja lukuja vahvistettu. Tosiasiassa hakkaus on hyvin selvä.*

## Kettumäki

### Perustiedot

MJ-tyyppi: valmistuspaikat  
Tyypin tarkenne: tervahaudat  
Ajoitus: historiallinen  
Rauhoitusluokka: 1 (ehdotus)  
Lukumäärä: 1  
Peruskartta:  
Merkintä: -

### Koordinaatit:

p= 6843622  
i= 3228094  
z=35

Koordinaattiselite: Gps:llä mitatut koordinaatit tervahaudan E-reunasta vallin päältä.

Pinta-ala: -

Etäisyystieto: Noormarkun kirkosta 0,7 km NE.

### Omistajatiedot

609-464-1-1174  
Svensberg Raimo Ilmari ja Svensberg Ulla-Maija  
Kiertotie 36 29600 NOORMARKKU

609-464-1-1470  
Noormarkun kunta  
Ruosniementie 9 29600 NOORMARKKU

### Arkistotiedot:

-

### Inventointi 2010

Aika: 17.8.

Löydöt: -

Karttaotteet: Peruskarttaote

### Kohdekuvaus

#### Tutkimuskertomus

##### Sijainti ja maasto:

Asuinalueen keskellä oleva metsäinen harjanne.

##### Kohteen kuvaus:

Halkaisijaltaan noin 15 m tervahauta, jonka muodostaa alhaalta arviolta 3 m leveä, 1,5 m korkea pohjakaavaltaan ympyränmuotoinen maavalli metsän reunassa hyvin loivassa rinnemaastossa. S – reunassa on vallin poikki melkein maanpinnan tasalle ulottuva v-muotoinen aukko. Aukko on alarinteenpuolella. Vallin reunustama kuoppa on vajaan 10 m leveä ja sen keskellä on vielä noin 2 x 2 m kokoinen matala painanne, jonka keskellä on 30 x 30 cm kokoinen kuoppa, todennäköisesti tervanjuokuskanavan aukko haudan sisällä. Tarkastusajankohdasta johtuen kasvillisuus peitti rakenteen melko runsaana. Tervahaudan sisälle on tuotu hieman puutarhajätettä ja vallin yhdelle sivulle on tehty pieni (1 x 0,3 m) kukkamaa. Pohjoisosassa on vallin sisäreunalla rajakivi – tervahauta on osittain kaupungin, osittain yksityisellä maalla. Rakenne on täysin ehjä.

p=6843622, i=3228094, +/- 5 m

Peruskarttaote

Havaintokohteet on merkitty punaisella pallolla.



© Maanmittauslaitos, lupa nro 756/MML/10

Pohjakartta © Maanmittauslaitos lupanro 756/MML/10



*Tervahauta.*



*Keskuskuoppa osittain pienen kuusen peittämänä.*

## Kantola IV

### Perustiedot

MJ-tyyppi: työpaikat  
Tyyppin tarkenne: hiilimiilut  
Ajoitus: uusi aika  
Rauhoitusluokka: 2  
Lukumäärä: 1  
Peruskartta: 1043 01 NOORMARKKU  
Merkintä: -

Koordinaatit: p=6843129  
i=3225400  
z=32,5  
Koordinaattiselite: gps-mittaus maastokohteesta.  
Pinta-ala: -  
Etäisyystieto: Noormarkun kirkosta 2,3 km W.

Omistajatiedot: 609-464-10-19  
A. Ahlström Osakeyhtiö  
Laviantie 22 29600 NOORMARKKU

Arkistotiedot: -

Inventointi 2010  
Aika: 17.5.  
Löydöt: -  
Karttaotteet: Peruskarttaote

Kohdekuvaus

### Tutkimuskertomus

#### Sijainti ja maasto:

Isokokoista kuusta kasvava melko tasainen metsä, paikoin kostea. Kohde on alueella selkeästi erottuva tasalakinen kumpare, joka kohoaa muutaman metrin ympäristöä korkeammalle. S – sivu on hyvin jyrkkä.

#### Kohteen kuvaus:

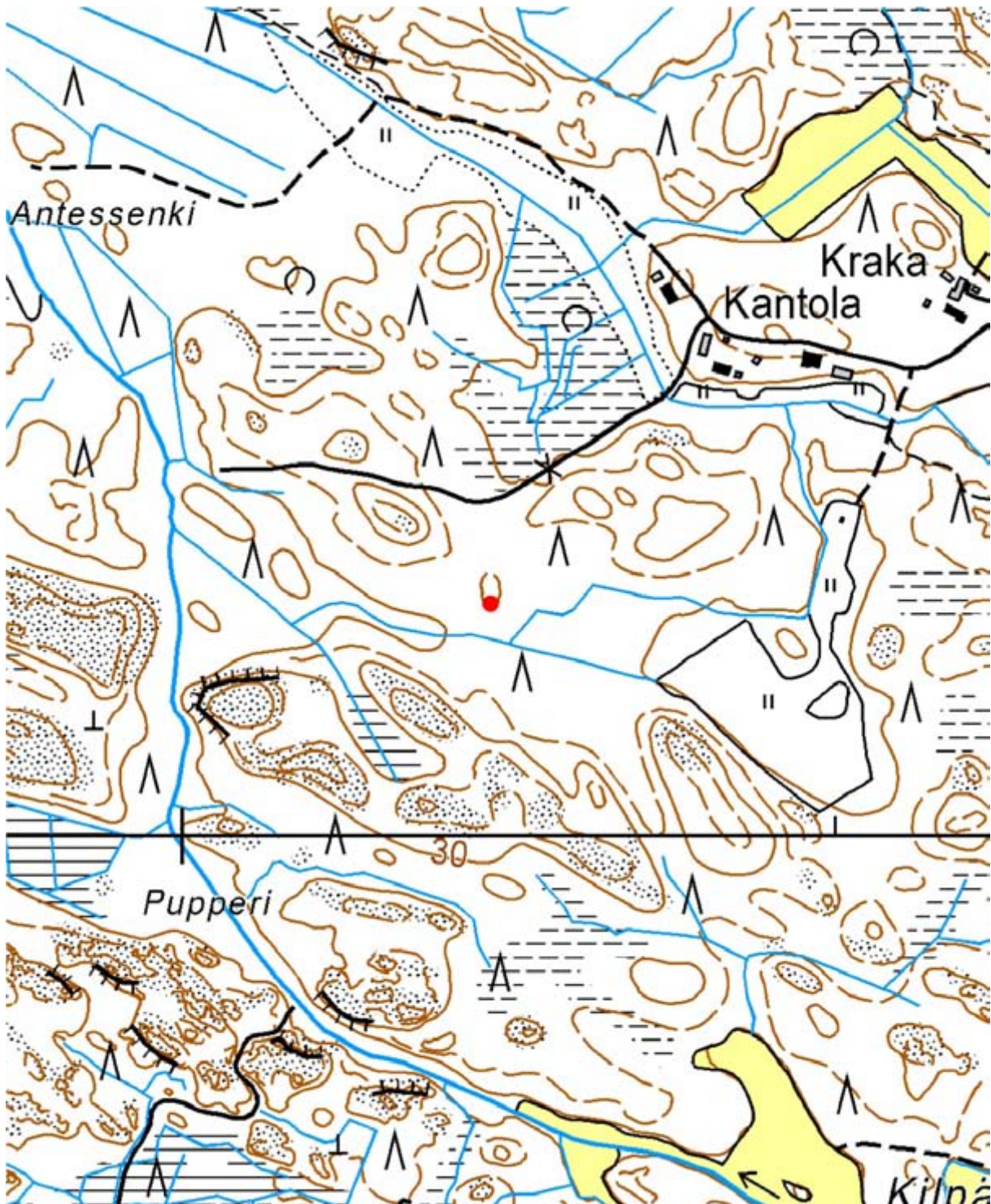
Silmiinpistävän tasalakinen ja paikoin avoin kumpare muuten synkässä kuusimetsässä. Laella on pieni kuoppa, muuten alue on tasainen. Heinäisen ja sammaloituneen pintakerroksen alta välittömästi alkaa 10-60 cm paksu vetinen hiilikerros. Hiili on tasajakoista eikä sitä ole suurina paloina. Maa on pehmeää, joten kovin vanhasta paikasta ei ole kyse. Kuitenkin puusto on ehtinyt kasvaa rauhassa useamman kymmenen vuotta.

Kohteen tulkinta tuotti ongelmia, mutta erään informantin muistitiedon avulla se pystyttiin määrittämään hiilenpolttopaikaksi. Alueen laajuus voi olla koko mäen tasainen lakialue, mutta varmuudella se ulottuu koordinaattipisteestä kymmenen metriä joka suuntaan.

p=6843129, i=3225400, +- 8 m

Peruskarttaote

Havaintokohteet on merkitty punaisella pallolla.



© Maanmittauslaitos, lupa nro 756/MML/10

Pohjakartta © Maanmittauslaitos lupanro 756/MML/10





*Hiilenpolttoaluetta mäen tasaisella laella.*



*Kairanäyte maaperästä.*

## Yrjönkallion louhos

### Perustiedot

MJ-tyyppi: raaka-aineen hankintapaikat  
Tyyppin tarkenne: louhokset  
Ajoitus: uusi aika  
Rauhoitusluokka: 2/3  
Lukumäärä: 1  
Peruskartta: 114303 RUOSNIEMI  
Merkintä: -

Koordinaatit: p=6837329  
i=3222882  
z=30  
Koordinaattiselite: Louhoksen S-pään koordinaatit.  
Pinta-ala: -  
Etäisyystieto: Noormarkun kirkosta 7,4 km SW.

Omistajatiedot 444-1-417  
Muita tietoja ei löytynyt käytettävissä olleesta materiaalista.

Arkistotiedot: -

Inventointi 2010  
Aika: 6.5.  
Löydöt: -  
Karttaotteet: Peruskarttaote

Kohdekuvaus

### Tutkimuskertomus

#### Sijainti ja maasto:

Kallioalue, jolla on korkeita harjanteita, tasanteita ja notkopaikkoja. Ympäröivät alueet ovat metsiä.

#### Kohteen kuvaus:

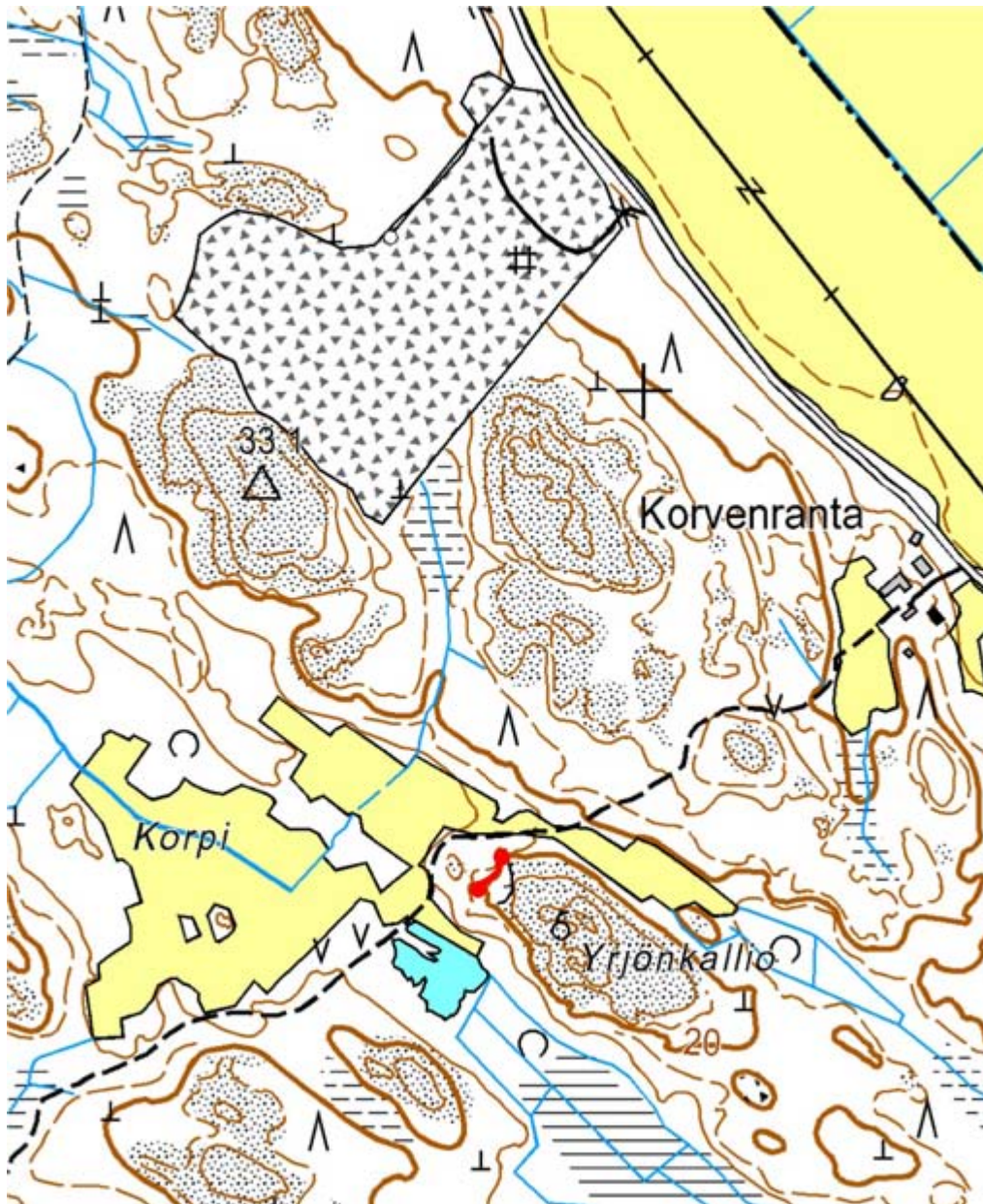
Kallioalueen W-päässä on **kivilouhos**, N – S – suuntainen kaareva, 3-5 m korkea pystysuora seinämä, jonka edessä etenkin S – päässä on isoista lohkokivistä muodostuneita jätekivikasoja. Louhoksen pituus on noin 50 m. Kalliota on louhittu W-suunnasta E-suuntaan käyttäen poraa, joka on jättänyt kallioon 3-4 cm leveitä koloja. Yksi kolo tulee kallion läpi noin 2 m matkan ja vasta sitten kallio on lohjennut – tämä ymmärtääkseni tarkoittaa, että kalliota on louhittu räjäyttämällä siten, että panostus on tehty reiän pohjalle.

S-pää p=6837329, i=3222882, +- 5 m

N-pää p=6837364, i=3222908, +- 5 m

Peruskarttaote

Havaintokohteet on merkitty punaisella pallolla.



© Maanmittauslaitos, lupa nro 756/MML/10

Pohjakartta © Maanmittauslaitos lupanro 756/MML/10



*Louhos.*



*Poranjälki.*

## Lankoorankallio

### Perustiedot

MJ-tyyppi: Raaka-aineen hankintapaikat  
Tyyppin tarkenne: louhokset  
Ajoitus: Uusi aika  
Rauhoitusluokka: 2  
Lukumäärä: 1  
Peruskartta: 1043 01 NOORMARKKU  
Merkintä: -

Koordinaatit: p=6836367  
i=3223543  
z= 25  
Koordinaattiselite: Kentällä mitatut gps-koordinaatit  
Pinta-ala: -  
Etäisyystieto: Noormarkun kirkosta 7,8 km SW.

Omistajatiedot 411-12-2  
Muita tietoja ei löytynyt käytettävissä olleesta materiaalista.

Arkistotiedot: -

Inventointi 2010  
Aika: 25.5.  
Löydöt: -  
Karttaotteet: Peruskarttaote

Kohdekuvaus

### Tutkimuskertomus

#### Sijainti ja maasto:

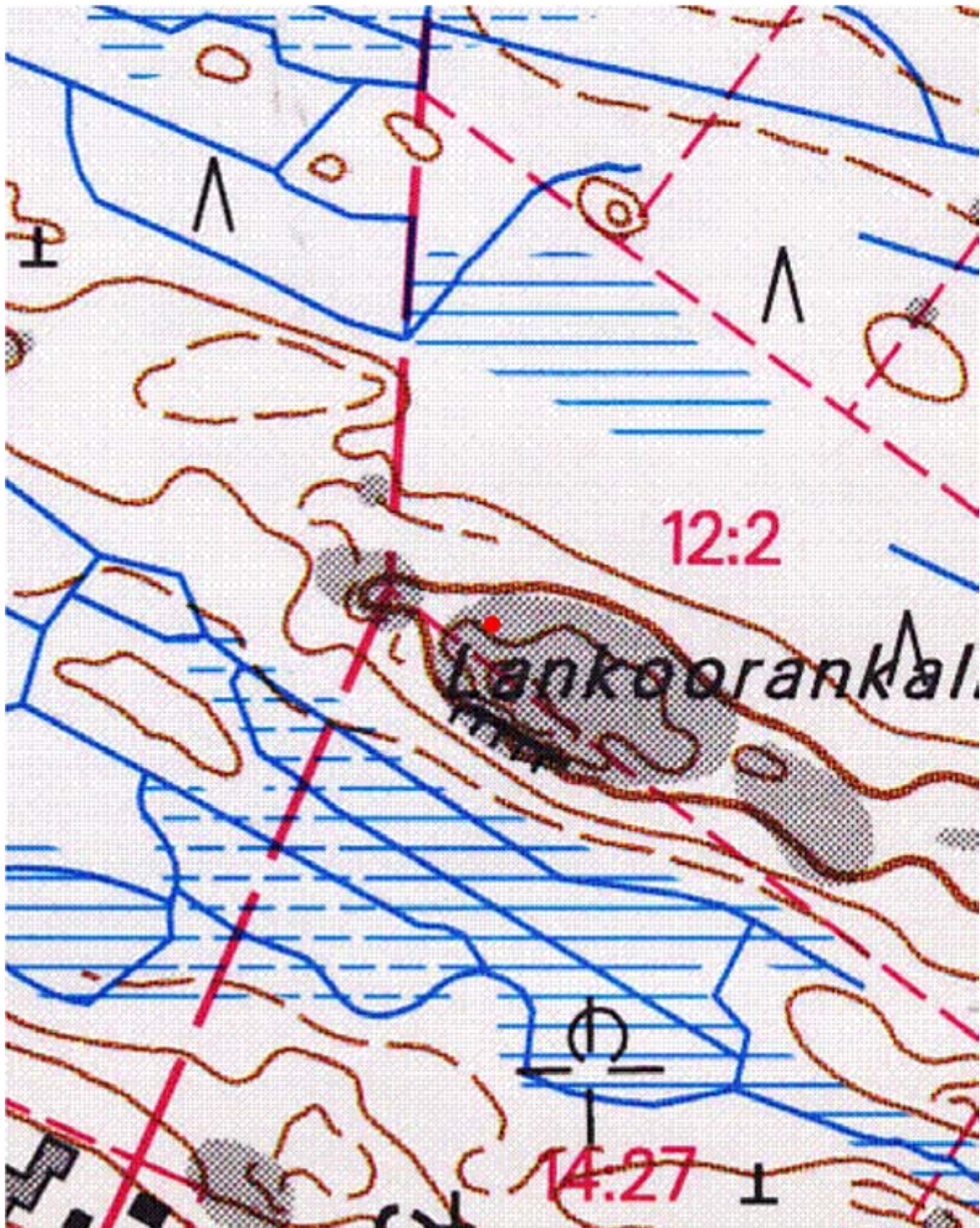
Metsäisen kallioalueen luoteispäässä suunnitellun valtatie 8 oikaisun linjalla.

#### Kohteen kuvaus:

4 m (NE-SW) pitkä ja noin 1,5 m korkea pystysuora kalliroleikkaus, jossa erottuu kaksi poranjälkeä 60 cm päässä toisistaan. Toinen on leikkauksessa ja noin 70-80 cm syvä, toinen edellisen NW-puolella ehjässä kalliopinnassa. Reikien halkaisija on noin 4 cm. Pystysuoran seinämän alapuolella on louhoskiviä.  
p=6836367, i=3223543, +- 4 m

Peruskarttaote

Havaintokohteet on merkitty punaisella pallolla.



© Maanmittauslaitos, lupa nro 756/MML/10  
Pohjakartta © Maanmittauslaitos lupanro 756/MML/10



*Louhos.*



## Isonokka

### Perustiedot

MJ-tyyppi: maarakenteet  
Tyyppin tarkenne: kummut  
Ajoitus: ajoittamaton  
Rauhoitusluokka: 2  
Lukumäärä: 4  
Peruskartta: 114407 LASSILA  
Merkintä: Muinaisjäänösmerkki kartalla

Koordinaatit: p= 6844474  
i= 3244281  
z=45  
Koordinaattiselite: Muinaisjäänösmerkin koordinaatit.  
Pinta-ala: -  
Etäisyystieto: Noormarkun kirkosta 16,7 km E.

Omistajatiedot 609-463-2-84  
Koskiranta Pertti Olavi ja Koskiranta Raija Orvokki  
Järvikulmantie 128 as. 2 29680  
29680 LASSILA

Arkistotiedot: -

Inventointi 2010  
Aika: 18.5.  
Löydöt: -  
Karttaotteet: Peruskarttaote

Kohdekuvaus

### Tutkimuskertomus

#### Sijainti ja maasto:

Inhottujärven koillisrannalla oleva metsäinen mäki. Itäpuolella on peltoa. Maasto on heinittynyt ja puusto kuusta ja koivua.

#### Kohteen kuvaus:

Paikalle on peruskarttaan merkitty muinaisjäänösmerkki, mutta kohde on arkeologisesti aiemmin tuntematon. Se käytiin nyt tarkastamassa ja todettiin, että paikalla on pieniä maakumpareita mäen loivalla etelärinteellä. Niitä on määrittelystä riippuen 4-5 kappaletta. Havaittujen pohjakaava on pyöreä ja koko vaihtelee 1,5 – 2 m välillä ja korkeus 30-50 cm välillä. Kumpareet ovat siis melko selkeästi havaittavia kuperia muodostumia. Kumpujen maa on löysää, mistä päätellen ne eivät ole kovin vanhoja ja kairanäytteen perusteella kummut ovat humuspitoista aineista eikä niissä ole kiviä. Maaperä on kivikoinen.

Luultavasti kyseessä eivät ole muinaisjäänökset.

Muinaisjäänösmerkin koordinaatit: p=6844474, i=3244281.

Peruskarttaote

Havaintokohteet on merkitty punaisella pallolla.



© Maanmittauslaitos, lupa nro 756/MML/10

Pohjakartta © Maanmittauslaitos lupanro 756/MML/10



*Kummut.*

# MUUT INVENTOINNIN AIKANA TARKASTETUT MAASTOKOhteet

## MUUT KOhteet: KIVIRAKENTEET

### 1. Ladottu muuri

Ison maakiven E-puolella on kiven ja maapinnan väliin ladottu muuri harmaista lohkokiven kappaleista. Alueella näyttää louhitun kiveä. Lähistöllä kohde **Hiittenkiukaanmäki 537010030**.  
p=6841557, i=3236289, +- 5 m



### 2. Pieni kivilatomus

70 x 60 x 30 cm kokoinen lohko- ja pyöreäsivuisista kivistä tehty latomus. Kivet ovat 25-30 cm kokoisia. Keskellä on muuta kapeampi ja pitempi kivi kyljellään, joten kyseessä voisi olla rajamerkki. Latomus sijaitsee laajalla kallioalueella kahden pienemmän kumpareen välialueella notkelmassa. Ympäristössä on tehty metsätöitä.

p=6844761, i=3224721, +- 6 m



### 3. Rajamerkki tai ilmakuvauksen merkkipiste

Tasaisella loivasti viettävällä kalliolla on lohkokivistä tehty rakenne. Se on 2,2 (N-S) x 0,8 x 0,5 m kokoinen, hajanainen, pitkänomainen kivikko, jonka keskellä on pystyssä merkkiseiväs. Kivet ovat 20-50 cm kokoisia ja suurin osa niistä on litteitä, ilmeisesti kallion pinnasta irti väännettyjä. Lähistöllä on ilmeisesti rakenteesta peräisin olevia kiviä.  
p=6844619, i=3222552, +- 3 m.



### 4. Kaksi kiviröykkiötä

Harjakankaan vanhainkodin SW – puolella olevan, metsäalueeseen pistävän SW-NE – suuntaisen peltolohkon SW – kulmasta länteen on kaksi kiviröykkiötä. Selvempi on soikea, kekomainen ja noin 6 x 3 m kokoinen ja se sijaitsee muutaman metrin päässä pellosta metsässä. Toinen on pellosta toistakymmentä metriä W ja se on pyöreähkö, noin 5-6 m laaja, sammaloitunut kiviröykkiö. Röykkiöt lienevät raivausröykkiötä, vaikka taempi sijaitseekin yllättävän kaukana pellon reunasta.

Koordinaatit on mitattu peruskartalta: p=6838353, i=3231917, z=n. 35 m.





#### 5. Kolme kiviröykkiötä ja maakuoppia

Röykkiöt sijaitsevat pienessä teiden ja pellon rajaamassa metsikössä Suorannantien vieressä. Suurin on noin 5 x 6 m kokoinen kiviröykkiö, jonka E-osan muodostaa 5 x 2,5 m laajuinen ja 0,7 m koruinen keko. Sen W-puolella on alue melkein maanpintaan tyhjennetty kivistä. Tämän W-puolella on taas kiviä, joista 1x3 m ala on suorakaiteen muotoinen W-E – suuntainen keko. Röykkiön kivet ovat paljaita ja noin 15-50 cm kokoisia. Rakenteen ja pellon välissä, rakenteesta 5 m E, on iso, mutta matala (alle 1 m) maatonut hiekkakuoppa. Mahdollisesti rakenne liittyykin hiekanottoon. Myöhemmin sitä on rikottu joko koneella tai todennäköisemmin pengottu.  
p=6838076, i=3232147, +/- 5 m



Edellisestä 5 m päässä SW on ilmeisesti täysin sammaloituneen pienen kallion kylkeen kasattu kivipakkaus. Molempien yhteenlaskettu laajuus on 5 x 4 x 0,6 m.  
p=6838085, i=3232136, +/- 6 m



Aivan tien vieressä on pieni sammaloitunut latomus, jonka koko on 2,5 x 1,3 x 0,2 m. Sekin sijaitsee matalan, maatuneen hiekkakuopan (8 x 6 m, syvyys 0,5 m) vieressä ja on todennäköisesti siitä poistetuista kivistä rakennettu.  
p=6838083, i=3232123, +- 6 m



#### 6. Epämääräisiä kiviroykkiöitä

Kohteen **Rintala 537010002** kanssa samalla kalliolla on muutamia mahdollisesti ihmistekoisia kivirakenteita, joita ei voi pitää hautoina.

Kahden maakiven välissä on täysin sammaloitunut, epämääräisen muotoinen **kiviroykkiö 1**. Sen koko on noin 3 x 2,5 x 0,4 m. Kivet on kookkaita, 30 – 40 cm halkaisijaltaan. Sijaitsee kallioalueen SE – pään NE – puolella rinteellä. NE – suuntaan alkaa osittain jo vesakoitunut avohakkuualue. Ei ole muinaisjännös, vaan ilmeisesti luontainen muodostuma tai vanhoissa metsätöissä kasattu.

Ei kuvaa.

p=6840324, i=3222421, +- 6 m

**Kiviröykkiö 2** on mäen lakialueella pienen kalliojyrkänten alla S – puolella, kuusia kasvavalla alueella. Sen koko on noin 2 x 1,5 x 0,4 m, kivet ovat isoja, 40–60 cm kokoisia. Kasa on sammaloitunut. Ei ole muinaisjäännös, vaan luultavimmin syntynyt viereistä melko vanhaa traktoriuraa tehtäessä.  
p=6840335, i=3222389, +- 6 m



Pitkänomainen **kivilatomus** sijaitsee kallioiden välisessä tasapohjoisessa, metsittyneessä notkelmassa kallioalueen N – puolella. Sen koko 5 (NE – SW) x 1,5 x 0,3 m ja pohjakaavaltaan se on päihin kapeneva. Pituus- ja poikkaisprofiilit ovat kuperat. Se vaikuttaa ihmistekoiselta, mutta sijaintikohta ja kivien iso koko (30-50 cm) eivät tue mielikuvaa esihistoriallisesta muinaisjäännöksestä.  
p=6840405, i=3222332, +- 4 m



#### 7. Kiviaita

Vanhaa peltoa ja ilmeisesti pihamaata tai kirkon aluetta reunustavia kiviaitoja. Suunta vaihtelee. Leveys ja korkeus runsaan metrin.

Kohteen koordinaatit kartalta mitattuna: p= 6843765, i= 3247538





#### 8. Kiviröykkiön pohja

Kiimakallioiden läntisemmän, pääosin jo pois louhitun kallion itälaidalla, louhoksen seinämän ja kallion päälle johtavan tien välissä on noin 3 x 3 m alalla pyöreistä kivistä muodostunut rakenne. Se on jo osittain valunut louhoksen seinämää alas. Kiviä on kallion pinnalla vain yksi kerros ja ne ovat 20-30 cm kokoisia ja eroavat kaikesta muusta kiviaineksesta mäellä. Tämän perusteella sitä voi pitää ihmistekoisena, mutta tarkempi määrittely ei ole mahdollista. Ei valokuvaa.

p=6838899, i=3221663

#### 9. Kaksi peltorauniota

Kohdetta **Pohjola 537010009** tarkastettaessa (ks. karttaa kohteen yhteydessä) löydettiin myös kaksi ilmeistä kivirakennetta. Kallion länsipuolella aivan kallioalueen ja metsäalueen rajalla on kymmenen päässä toisistaan kaksi todennäköisesti **peltorauniota**. Niiden SSW- puolella erottuu maastossa heinittynyt alue, joka muodostaa suorakulman, sivujen pituudet ovat suunnilleen 10 ja 20 m. Jos kyseessä on pieni pelto, se ei erotu nykykartoilla. **Eteläisempi raunio** on pohjakaavaltaan epämääräisen soikio, arviolta noin 3 x 3 m kokoinen ja sammaloitunut. Sen keskiosa on noin 40 cm korkea ja selvimmin erottuva. Päällä kasvaa mänty. Näkyvissä olevat kivet ovat 15–20 cm kokoisia. **Pohjoisempi raunio** on edellisestä noin 10 m päässä. Se on noin 5 x 2 m kokoinen ja pohjakaavaltaan kolmiomainen. Kivet ovat isoja, 40–60 cm.

p=6840858, i=3225867, +- 6 m (eteläinen raunio)



*Eteläisempi peltoraunio.*



*Eteläisemmän peltoraunion selkein kohta.*



*Pohjoisempi peltoraunio.*

#### 10. Kiviaita

Kohdetta **Lepistö (537010046)** tarkastettaessa löydettiin **kiviaita** pienen heinittyneen pellon N-reunassa, osittain metsän puolella. 22 (W-E) x 1,8-3 x 0,4 m kokoinen rakenne, joka tekee loivan mutkan keskellä. Kivet ovat 40-60 cm kokoisia. W-pään läheisyydessä on kaksi pienempää, N-S – suuntaista kiviaitaa, joista toinen on osin röykkiömäinen. Rakenteet liittyvät pellon raivaukseen.

W – pää: p=6841647, i=3240273, +- 6 m

E – pää p=6841660, i=3240291, +- 5 m



#### 11. Raivauskivikko 1

Kohdetta **Lepistö (537010046)** tarkastettaessa löydettiin myös **raivauskivikko 1**, joka on 10 (W-E) x 1,5 x 0,8 m kokoinen sammaloitunut keko 20-60 cm kokoisia kiviä. Se sijaitsee noin 10 m tien SE – puolella metsikössä, tien ja metsän välissä olevan tasanteen reunassa. Tasanne on selvästi raivattu, mutta sen tulkinta on epäselvä: pieni pelto vai tien pohja?

p=6841578, i=3239968, +- 3 m



*Raivauskivikko 1 ja sen sekä tien välissä oleva tasanne.*

#### 12. Raivauskivikko 2

Kohdetta **Lepistö (537010046)** tarkastettaessa löydettiin myös **Raivauskivikko 2**. Se on 6 (WNW-SSE) x 2 x 1 m kokoinen kivikasa ison maakiven WNW- ja tasaisen maa-alueen N- puolella. Ilmeisesti raivauskivikko.

p=6841526, i=3239795, +- 5 m



*Raivauskivikko 2.*

### 13. Sähköpylvään tukikiveys

Tämä kohde on tarkastettu 1990-luvulla (Räty ja Viljanen, 1996), jolloin pidettiin mahdollisena, että kyseessä voisi olla vanha rajamerkki. Rakenne sijaitsee pienellä kalliomäen laella tasaisen, melko vetisen, ojitetun metsän ympäröimänä. Se on 1,2 x 1,2 m laajuinen ja noin 25 cm korkea pieni sammaloitunut latomus pienten kuusten alla. Kivien koko on 15 - 50 cm. Latomuksen keskellä on pohjaan asti ulottuva, pohjalla 25 cm laajuinen suppilomainen kuoppa. Aiemmassa tarkastuskertomuksessa mainitaan, että latomuksesta kahden metrin päässä N ja S on kalliossa rautarenkaat. Pohjoisempi näistä löydettiin sammalen alta ja se osoittautui yhdestä vartaasta käännetyksi rautalenkiksi, joka rautanaulalla kiilaamalla oli kiinnitetty kallioon porattuun reikään. Lenkin varras on tasapaksu, hyvin säännöllinen ja vailla takomisjälkiä, joten se luultavasti on tehdasvalmisteinen. Kyseessä ei siten voi olla rajamerkki, kuten aiemmin arvioitiin, vaan todennäköisimmin sähkötolpan tukikiveys ja tolpan vaijerien rautaiset kiinnityslenkit.  
p=6838082, i=3224987, +/- 6 m



*Röykkiö*



*Rautalenkki kalliossa*

#### 14. Kiviröykkiö

Ahlströmin aluetta tarkastettaessa löydettiin **kiviröykkiö**, joka on luultavasti peltoröykkiö, sillä se sijaitsee matalan selvästi erottuvan törmän laella tasaisen, etelään viettävän heinittyneen ja koivua kasvavan alueen pohjoislaidalla. Kiviröykkiö on noin 7 (W-E) x 1,6 (W)-0,8 (E) x 0,2 m kokoinen ja se on tehty 15-35 cm kokoisista kivistä.  
p=6842862, i=3229033, +- 6 m



## MUUT KOHTEET: KIVIRAKENTEET RAJAMERKIT

### 1. Rajamerkki 1: tilusraja

Rajamerkki kallionalusmetsässä, 1,4 (ENE-SSW) x 1,2 x 0,35 m kokoinen nelikulmainen kivistä ladottu rakenne.

Keskellä on muita korkeammalle kohoava kolmiomainen, 33 x 30 cm laajuinen ja 35 cm korkea kivi. Sammaloitunut.

p=6837554, i=3222677, +- 4 m



### 2. Rajamerkki 2: tilusraja

Pohjakaavaltaan kolmiomainen, 50 x 40 cm laajuinen ja 80 cm korkea teräväkärkinen kivi, jonka vieressä on merkkiseiväs. Sijaitsee tasaisessa kuusimetsässä.

p=6839426, i=3220986, +- 4 m



### 3. Rajamerkki 3: tilusraja

Lohkokivistä tehty noin 1 x 1 x 0,6 m kokoinen nelikulmainen latomus, jonka SE – puolella on maanpinnalla nelikulmainen rajakivi.

p=6845665, i=3226053, +- 6 m



### 4. Rajamerkki 4: tilusraja

Litteä, suorakaiteen muotoinen, 50 x 20 cm kokoinen ja 60 cm korkea kivi, johon on hakattu numero 11. Noin metrin päässä NE – puolella on 20 x 10 x 30 cm kokoinen ilmeinen viisarikivi ja mahdollisesti myös SE – puolen noin metrin päässä oleva vain 15 cm korkea kivi on sellainen. Sijaitsee metsämaastossa pienen kallion juurella sen SE – puolella.

p=6845588, i=3226134, +- 6 m



5. Rajamerkki 5: suurjaon aikainen palstarajakivi

Inhottujärven laskemisen jälkeiseen aikaan sijoittuva palstarajakivi, jossa on S-sivulla hakattuna luku 126 ja N-sivulla luku 36. Kivi on litteä, alhaalta noin 60 cm ja ylhäältä 40 cm leveä, leveys on enimmillään 15 cm ja pohjakaava on kolmiomainen. Kiven korkeus on 80 cm. Sijaitsee vesijätöllä kesämökin pihapiirissä.

p=6844400, i=3241363, +- 7 m



6. Rajamerkki 6: tilusraja

Pohjakaavaltaan nelikulmainen lohkokivistä rakennettu rajamerkki pienellä sammaloituneella kalliokumpareella. Koko on 80 x 80 cm ja korkeus 40 cm. Rakenne on päältä tasainen ja keskellä 20 x 30 cm laaja ja 30 cm muita korkeampi keskuskivi. Sen E-puolelle on hakattu numero 150. W-WNW suuntaan 2 m päässä on neljän kiven keko ilmeisesti osoittamassa rajan suuntaa.

p=6845167, i=3224202, +- 4 m





7. Rajamerkki 7: tilusraja

Tilusrajan merkki, litteä pystyasentoon nostettu kivi, jonka leveys on 15 cm ja korkeus 30 cm. Epävarma.  
p=6843675, i=3223853, +- 7 m



8. Rajamerkki 8: epävarma rajamerkki.

Sammaloitunut kivikko kallion laella maapeitteisen notkelman yläreunassa. Koko on 1,4 (NW-SE) x 1,2 x 0,3 m. Selvästi ihmistekoinen, mutta tarkoitus on epäselvä. Mahdollisesti kyse on rajamerkistä. Kraatarinkorpi-niminen metsäalue.  
p=6844179, i=3224485, +- 5 m



9. Rajamerkki 9

Pieni, 1 (NW-SE) x 0,5 m kokoinen läjä kiviä kalliopaljastuman loivassa N-rinteessä. Kivet 20-30 cm kokoisia lohkokiviä. Sammaloitunut ja jäkälöitynyt. Samalla kalliolla on muuallakin yksittäisiä irtokiviä, jotka ovat samanlaisia kuin tässä. Viereisellä kalliolla on noin 10 m NE on vastaavanlainen kivikasa, jossa on kiviä vähemmän. Rajaa?  
p=6844945, i=3224211, +- 4 m.



10. Rajamerkki 10: tilusraja

Kallion kaakkoispuolelta löytyi **rajakivi ja kaksi viisarikiveä** rinteestä maapohjalta. Alue on vesakoitunutta hakkuu-aluetta, jolla kasvaa pääasiassa pientä puolitoistametristä koivua. Rajakivi on litteä, pohjakaavaltaan kiilamainen kolmio, 50 x 20 cm kokoinen ja noin 90 cm korkea. Siinä ei ole merkintöjä. Kiven SSW- ja NNE- puolilla on metrin päässä kaksi noin 25-30 cm korkeaa kiveä osoittamassa rajan suuntaa. SSW- puolella oleva on litteä.

p=6840869, i=3225964, +- 4 m

Läheisyydessä on kohde **Pohjola 537010009**. Katso karttaa sen yhteydessä.



12. Rajamerkki 11: epävarma rajakivi

Pystyyn asetettu lohkottu harmaakivi. Samalla alueella kuin kalmisto **Karimaa 3. ryhmä (537010022)**. Sijainti näkyy myös Karimaa 3. ryhmän peruskarttaotteessa numerolla 116.

p=6843279, i=3224390, +- 6 m



13. Rajamerkki 11: kolme rajamerkkiä

**Saunalaakson (537010025)** röykkiöalueen tarkastuksen yhteydessä alueella havaittiin **rajamerkki**. Itse asiassa kyseessä on kolme erillistä kivikasaa, joista kaksi on kallioalueella korkeimman kohdan alapuolisella tasanteella. Niistä kumpikin on noin kymmenestä 20-40 cm kokoisesta koottua, halkaisijaltaan 70 cm ja 20 cm korkea kivikasaa kolmen metrin päässä toisistaan. Kolmas on edellisistä 8 m päässä kallion alapuolella olevassa heinittyneessä vanhassa avohakkuumetsikössä. Kivikasat ovat linjassa ja nykyisellä karttaan merkityllä tilusrajalla. Viimeksi mainitusta seikasta johtuen niitä ei etsitty enempää.

Keskimmäisen koordinaatit: p=6844302, i=3222880, +- 3 m



*Saunalaakson rajamerkki.*

14. Rajamerkki 13, Ahlströmin alue

**Rajamerkki 1** on louhosalueella 1. Sen muodostaa säännöllinen, nelikulmainen 1,2 x 1,2 x 0,4 m kokoinen lohkotuista harmaakivistä ladottu perusta, jonka päälle keskelle on laitettu niin ikään lohkottu kivi. Tämä kivi on säännöllinen 25 x 20 cm kokoinen ja 30 cm korkea. Sen tasaiselle W-sivulle on hakattu numero, joka nyt luettiin numeroksi "387".

p=6843304, i=3229342, +- 6 m



14. Rajamerkki 14, Ahlströmin alue

**Rajamerkki 2** on melko samanlainen kuin rajamerkki 1. Sen perustan muodostaa säännöllinen, nelikulmainen 1,2 x 1,2 x 0,4 m kokoinen lohkotuista harmaakivistä ladottu perusta, jonka päällä olevaan kiveen on E-sivulle hakattu numero, joka nyt luettiin numeroksi "389".

p=6843072, i=3229272, +- 6 m



15.

Kohteen **Kosonen 1000011639** läheisyydessä on kalliolla kymmenestä kivistä tehty 60 x 40 x 30 cm kokoinen **rajamerkki** kallion laella pienen kohouman reunalla. Kaatuneesta, luonnonpuusta tehdystä merkkiseipästä päätellen raja on nykyisinkin rajana.

p=6843491, i=3229874, +- 4 m



## MUUT KOHTEET: HAKKAUKSET

### 1. Rajamerkki: Noormarkun ja Pomarkun välinen raja

Kallioon hakattu pitäjien rajaa osoittava ympyrä ja rajojen suuntaa osoittavat merkit. Halkaisijaltaan 30 cm kokoinen säännöllinen ympyrä, jonka ulkopuolella on 3-8 cm päässä neljä ristiä NE-, SW-, ENE- ja WNW-puolilla. Hakatun uran leveys on 1 cm ja syvyys 5 mm. Ympyrän sisäpuoli on puhdistettu kallion pintaa myöten, ympäristöstä on poistettu sammal ja jäkälä.

Huurre mainitsee merkin vuonna 1966.

p=6844974, i=3222524, +- 4 m



## MUUT KOHTEET: KULKUVÄYLÄT

### 1. Lassilan vanhan sillan perustukset

Vajaat sata metriä nykyisen Lassilanoen ylittävän sillan länsipuolella on joen kummallakin puolella sillan perustukset. Ne on tehty säännölliseksi hakatuista harmaakivilohkareista ja ladottu nelikulmaisiksi. Rakenteet ovat hyvin säilyneet. Kohteen koordinaatit kartalta mitattuna: p=6843607, i= 3247097



### 2. Ahlströmin alue, tieura 1

Metsäisen, melko kivikkoisen mäen rinteellä on hiekkakuoppia ja niistä syntyneitä raivauskivikoita, mutta mäen NW-puolella rinteiden alla saattaa olla myös vanha **tienpohja 1**. Se on muuta aluetta tasaisempi ja kasvillisuus on pienikokoisempaa – pääasiassa alue on heinittynyt. Se alkaa suurin piirtein talolle vievän tien reunasta ja kaartuu kohti ampumaradalle vievää tietä, mutta katoaa kuitenkin ennen metsän ja hiekkakuoppien sekaan. Ura on 2-3 m leveä ja muutamia kymmeniä metrejä pitkä. Rinteiden puolella on joitakin kivikoita, joita ensin arveltiin rakennuksen perustoiksi, mutta jotka paremmin voisivat liittyä tien raivaamiseen.

p=6842272, i=3229123, +/- 5 m



### 3. Ahlströmin alue, tieura 2

Koska tie näkyy jo vuoden 1808 isojakokartalla, tarkastettiin sen kunto tämän inventoinnin yhteydessä. Se on edelleen käytössä oleva ulkoilureitin osa ja siksi säilynyt hyvässä kunnossa. Leveys vaihtelee 2-3 m välillä.

Koordinaatit on mitattu peruskartalta W-päästä.

p=6842162, i=3229233



### 4. Ahlströmin alue, tieura 3

Tämä tie näkyy senaatin kartalla, joten se lienee ollut olemassa jo 1800-luvun lopulla. Nykykunnossa se on jo pahoin metsittyynyt ja umpeenkasvun alussa. Selkein osa on pengeri junaradan varressa, mutta se saattaa olla muuta tietä nuorempi.

Koordinaatit on mitattu peruskartalta tien W-päästä.

p=6842739, i=3229360





## MUUT KOHTEET: MAARAKENTEET

### 1. Korsu

Ison moreenikumpareen W-reunaan on kaivettu 2 (W-E) x 1,2 m kokoinen kuoppa. E-seinä rinteessä on noin 80 cm syvä, W – pää on kumpareta ympäröivän tasaisen metsämaaston tasalla. Sammaloitunut. Seinämissä erottuu kiviä, mutta ladonnasta ei ole kyse, vaan luultavammin luontaisista kivistä. Kuoppa on melko nuori päätellen ympäristössä olevista kivistä jotka ovat todennäköisesti peräisin kuopasta: niihin ei ole ehtinyt kasvaa jäkälää saati sammalta. Ylärakenteista ei tehty havaintoja. Suuaukon edessä on jalallinen peltitynnyri, joka lienee toiminut lämmön lähteenä. Aimo Kehusmaa on raportoinut rakennelmasta 1968.  
p=6842361, i=3226408, +- 5 m.



### 2. Kolme maakumpua

Kolme vierekkäistä maan ja kiven sekaista kumpareta Noormarkunjoen S-puolella. Halkaisija on 6-7 m ja korkeus 1 m. Joen puolelta tarkasteltuna kumpareet ovat epäselvempiä, mutta toiselta puolelta hyvinkin selkeitä. Kumpareissa on 10-25 cm kokoisia kiviä, mutta syvemmällä vastaan tulee soran sekainen harmaa tai ruskea hiekka, joka paikoin on löyhää. Tämä sai arvelemaan kumpareita melko nuoriksi ja tavalla tai toisella joen perkaukseen liittyviksi. Läntisin: p=6845623, i=3224022, +- 8



### 3. Kuoppajääne

**Kuoppajäännös** sijaitsee samalla kuusta kasvavalla rinteellä kuin **Karimaa 2. ryhmä (537010021)**. Se on 1,5 x 1 m laajuinen ja noin 30 cm syvä kuoppa, jonka vieressä on maakasa, mahdollisesti kuopasta nostettu. Ei liene muinaisjäännös.

p=6843470, i=3224000, +- 10 m



*Kuoppajääne.*

### 4. Kuoppajäännöksiä 4 kpl

Neljä **kuoppajäännöstä** ja niihin todennäköisesti liittyviä maakumpareita. Muoto vaihtelee pyöreästä pitkänomaiseen ja koko 0,5 – 1 m. Syvyys on 5-15 cm. Kuopissa ei todettu hiiltä tai minkäänlaista värjäytymää ja ne voivat olla esimerkiksi vesikuoppia. Koordinaatit on mitattu kuoppa-alueen arvioidusta keskipisteestä. Samalla alueella kuin kalmisto **Karimaa 3. ryhmä (537010022)**.

p=6843577, i=3224200, +- 5 m





*Kuoppajännökset 1-2.*



*Kuoppajännös 3.*



*Kuoppajännösten sijaintialue.*

## MUUT KOHTEET: RAAKA-AINEEN HANKINTAPAIKAT

### 1. Ingemari 2. ryhmän alue

Saman kallion, jolla sijaitsee (**Ingemari 2. ryhmän 537010004**) eteläinen röykkiö, luoteisreunassa metsän rajassa on noin metrin korkuinen ja neljä metriä pitkä lohkeillut kallioseinä. Se on kallion N-pään SW-osassa kohdassa, jossa kalliopaljastuma alkaa. Sen vieressä maapohjalla alarinteen puolella on isoja, osaksi lohkottuja, osaksi luontaisia kiviä.



### 2. Ahlströmin alue, louhosalue 1

Vanhansahankoskelle vievän tien ja junaradan risteuksen S-SE – puolella olevalla kivikkoisella pääasiassa mäntyä kasvavalla mäellä on monessa paikassa selviä kivenlouhinnan merkkejä. Isoja kiviä on rikottu teräviksi lohcareiksi, joista on muodostunut nyt jo sammaloituneita kasoja. Yhdessä kivessä (koordinaattipiste) näkyy noin 10 cm syvä ja 1,5 cm leveä reikä. Mahdollisesti kiviä on louhittu rakennusten tai rautatienteon tarpeisiin. Osa kivröykkiöstä näyttää liittyvän junaradan väylän raivaamiseen.

p=6843273, i=3229340, +- 5 m



### 3. Ahlströmin alue, louhosalue 2

Olininmäenkierto-nimisen tien E-puolella metsäisellä kivikkoharjanteella on noin 6 (W-E) x 4 m alalla lohkottuja harmaakiviä, jotka ilmeisestikin ovat jäänteitä kivenlouhinnasta.

p=6842948, i=3228883, +- 4 m



## LUONNONMUODOT

### 1. Pirunpelto

Pienen harjanteen päällä peittäen koko laen, pituus on 40 m (NW-SE) ja leveys 12-15 m. Kivikkoon on kaiveltu useita kuoppia, joista näkee, että kivet ovat pyöreitä ja 15-50 cm kokoisia. Jäkälän ja osittain sammaleen peittämä.

Luonnonmuoto, joka erottuu kumpareen lakialueella selvänä, mutta jatkuu sammalen ja puuston peittämänä rinteille, varsinkin E-suuntaan. Alempana olevat alueet ovat louhikkoisia. Kohteesta on maininta Satakunnan museon arkistossa Unto Salon ajoilta, mutta kohdetta ei ole aiemmin tarkastettu ainakaan niin, että siitä olisi mainintaa arkistomateriaalissa.

W-pää p=6850960, i=3250196, +- 6

E-pää p=6850927, i=3250219, +- 7 m



### 2. Epämääräisiä kivikoita

Kohteen Kantola 1 (mj-rek. nro) läheisyydessä, viereisellä mäntymetsää kasvavalla kallioalueella on kaksi epämääräistä, luultavasti luonnonkivikkoa. Numero 1 on kallioalueen N-rinteellä oleva, halkaisijaltaan noin 2,5 m ja 20 cm korkea kivikeko. Kivet ovat keskimäärin 20-40 cm, W-reunassa 50x40x30 cm kokoinen kivi. Kivikko on vaurioitunut, W – reunassa isomman kiven läheisyydessä on halkaisijaltaan noin 40 cm kokoinen ja 20 cm syvä kuoppa. Numero 2 on harjanteen laella oleva hajanainen kivikko 5x4 m alalla. Kivet ovat isoja, 40-60 cm.

1: p=6843745, i=3225310, +- 7 m

2: p=6843727, i=3225337, +- 6 m



*Kivikko 1*



*Kivikko 2*

### 3. Epämääräinen kivikko

Rinteessä on kivikko, jonka koko on 3 x 2 m ja pohjakaava epämääräisen suorakaiteinen. Sammaloitunut, kivet ovat 30-50 cm kokoisia.

p=6844317, i=3224443, +- 5 m

### 4. Pirunpelto

Kohteen **Kosonen 1000011639** läheisyydessä on jo Huurteen 1966 tarkastama **pirunpelto** kallion laen N-päässä. Se on jossain määrin puolikaaren muotoinen, 25- 30 m pitkä (N – S), S – päästä on noin 15 m ja N-päästä 8 m leveä.

Pääasiassa muodostuma on jäkälöitynyt, mutta paikoin on sammalta, joka kasvaa ilmeisesti niissä kohdissa, josta kivikkoa on pengottu. Pinta on epätasainen ja keskellä on laakea, halkaisijaltaan noin nelimetrisen kuopanne ehkä jonkin kallion painanteen kohdalla. Kaivelun jälkiä on ainakin painanteen N-puolella. Kiviä on levinnyt laajalle alueelle muodostuman W – puolelle, jossa kallio alkaa viettää.

Kivikon N-päässä erottuu W-E – suuntainen 10 x 3 m laajuinen uloke, jossa kivikerros on paksumpi ja kekomainen. Tämän E-pää on kumpumainen ja sammaloitunut ja sen keskelle on kaivettu 80 cm laaja ja 25 cm syvä kuoppa, josta nostetut kivet voivat aiheuttaa kumpumaisuuden. Myös E-pää vaikuttaa muokatulta, mutta sen voi aiheuttaa pienet kivet (tässä 10-15 cm, muualla 15-30 cm). Näiden sammaloitunut välikohta on matalampi ja kiviä on vain noin 1,5 m leveydeltä.

S-pää: p=6843489, i=3229930, +- 6 m

N-pää: p=6843517, i=3229931, +- 7 m



*Pirunpellon N-pään W-E – suuntainen uloke.*





*Pirunpellon ulokkeen pienikivisempi osa.*

#### 5. Pirunpelto

Kohteen **Kosonen 1000011639** läheisyydessä on myös toinen **pirunpelto**, halkaisijaltaan noin 9 m ja 20 cm korkea muodostuma maapohjalla mäen korkeimmalla kohdalla, Kivet ovat 20-35 cm kokoisia pyöristyneitä kiviä. Pinta on kuopalla johtuen metsäkoneesta, joskin yksi kuoppa voi olla myös penkomisen jälkiä.

p=6843690, i=3230267, +- 5 m



*Pirunpelto.*

# INVENTOINNIN AIKANA TARKASTETUT LÖYTÖPAIKAT

1. Sakari Lilja Oravasaaresta otti inventoijaan yhteyttä useammankin löytöhavainnon johdosta. Liitupiipun pesän hän oli löytänyt asuntonsa edessä järven rannassa olevan kallion syvennyksestä poistaessaan maata laiturirakennelmien tieltä. Se löytyi turvekerroksen alaosasta kalliota vasten. Pesästä on levein keskeltä, melko iso ja puolet siitä lohjennut pois. Se on koristettu varren puolelta kohokuvioilla, jotka ovat hyvin kuluneita. Varren keskikohdasta lähtee vinoviivoin koristettu keskisauma, jonka molemmin puolin lienee ollut kuvioita. Säilyneet kuviot ovat melko varmasti päällekkäisiä kruunuja, molemmista on puolikas lohjennut pois. Käsitöksen mukaan kyseessä on Ruotsin vaakuna ja sillä perusteella piippu on valmistettu Tukholmassa 1700-luvun jälkipuolella.

Löytöpaikka vaikuttaa sekundaarilta. Esineen jätin löytäjän haltuun.

Löytöpaikan koordinaatit kartalta mitattuna:

p=6844401, i=3241388



## 2. Kiviesineen löytöpaikka?

Sakari Lilja kertoi myös, että tästä koordinaattien osoittamasta paikasta kesämökin pihamaalla olisi löydetty kiviesine – vasarakirves? -, joka olisi toimitettu museoon. Paikka sijaitsee Inhottujärven länsirannalla Hanhijoen pohjoispuolella. Kyseessä on pieni puutarhapalsta, jossa maa on muuta pihamaata löysempää ja mahdollisesti tuotu muualta. Paikka on kuitenkin ollut kuivaa maata ennen Inhottujärven pinnan laskemista. En havainnut merkkejä kulttuurimaasta enkä löytänyt mitään.

En kyennyt tunnistamaan esinettä saamastani Satakunnan museossa säilytettävien irtolöytöjen luettelosta.

Löytöpaikan koordinaatit kartalta mitattuna:

p=6844036, i=3241614

## 3. Kiviesineiden löytöpaikka

KM 14655, Hämeen Museo 1487:9

Esineiden löytöpaikka on nykyään tien ja Lassilanjoen välissä olevan käytöstä jäänyttä peltoaluetta, ilmeisesti sen tien puoleista reuna-aluetta. Tämä reuna-alue on osittain muuta aluetta korkeampaa, ilmeisesti ympäristön maita kovempipohjaista hiekkamaata. Se oli täysin sammaloitunut ja heinittynyt eikä rikkonaista maanpintaa ollut näkyvissä. Mitään ei havaittu.

Löytöpaikan koordinaatit kartalta mitattuna:  
p= 6843530, i= 3247144



#### 4. Kiviesineiden löytöpaikka

KM 2151:502-503, KM 7492, SatM 7090 ja 8104

Useita kiviesineitä on löydetty pellolta Lassilan kirkon kaakkoispuolelta korkealta harjanteelta. Tarkastuksen yhteydessä todettiin, että pelto on jäänyt viljelystä, se on heinittynyt ja kasvamassa umpeen. Avonaista maanpintaa ei ollut näkyvissä eikä mitään havaittu.

Löytöpaikan koordinaatit kartalta mitattuna:

p= 6843845, i= 3247599



#### 5. Rudanmaa Taipale

Talossa asunut henkilö on aikoinaan toimittanut vailla tarkempia löytötietoja Satakunnan museoon löydöt 9879 oikokirveen katkelma ja 9880 kiviaseen kappale. Alue tarkastettiin nytkin pintapuolisesti mitään kuitenkaan havaitsematta. Talo on asumaton ja pihapiiri melkein peittynyt kasvillisuuteen. Ympäröivät metsäalueet olivat peitteisiä ja hyvin kivikkoisia. Huurre on tarkastanut aluetta vuonna 1966.

Talon koordinaatit kartalta mitattuna: p= 6840675, i= 3240055

#### 6. Rääkkähuhta

Muinaisjäännösrekisterinumero 537010035

KM 8053:16 pyöreäteräinen oikokirves, 10062:1 suiponsoikea reikäkivi, 10062:2 kourutaltta, 10062:3 hioinkivi

Paikalla on Huurre tarkistanut sekä röykkiön että kiviesineiden löytöpaikkoja. Nyt röykkiötä ei havaittu ja pellon ollessa heinänkasvun alussa ei myöskään asuinpaikasta löydetty merkkejä. Osa pellosta on ilmeisesti jäänyt kokonaan pois viljelykäytöstä. Tosin Huurre piti asuinpaikan sijaintia nimenomaan pellolla epätodennäköisenä ja arveli, että se on jossain reunamilla. Röykkiön kohdalla on peruskartassa muinaisjäännösmerkki.

Muinaisjäännösrekisterin mukaiset koordinaatit: p=6842710, i=3242430, z= 45,00

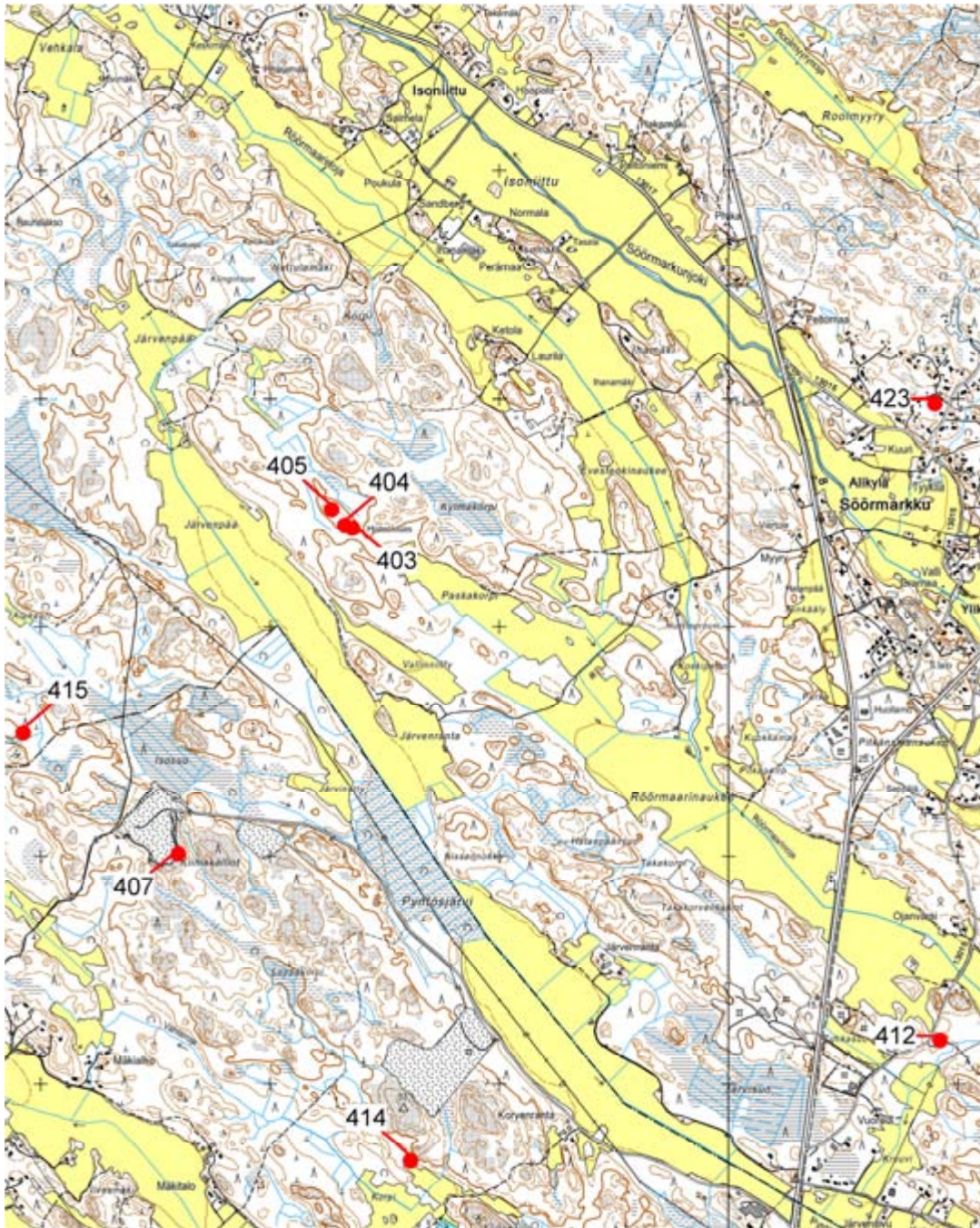
#### 7. Rajakangas

Jostain tämän talon liepeiltä lienee löytynyt kiviesine SatM 4002 tasataltta, mutta Huurre ei kyennyt paikallistamaan asuinpaikkaa. Löytäjä W. Rajakangas on Huurteen kertomuksen perusteella löytänyt esineen ”erään järven rannalta, jossa on kiviaita ja hiidenkivas metsässä”. Tämän inventoinnin yhteydessä alueella havaittiin kiviaita pienen pellon reunalla (ks. Muut kohteet:kivirakenteet 10) sekä epämääräinen röykkiö niin ikään avoimen maastonkohdan reunalla (ks. Muut kohteet:kivirakenteet 12), mutta kummankaan yhteydessä ei havaittu mitään kivikauteen viittaavaa.

Rajakangas-tekstin koordinaatit kartalta mitattuna: p=6840675, i= 3240055.

Peruskarttaote

Muut kohteet. Numero viittaa raportin alkupuolen taulukossa olevaan järjestysnumeroon.

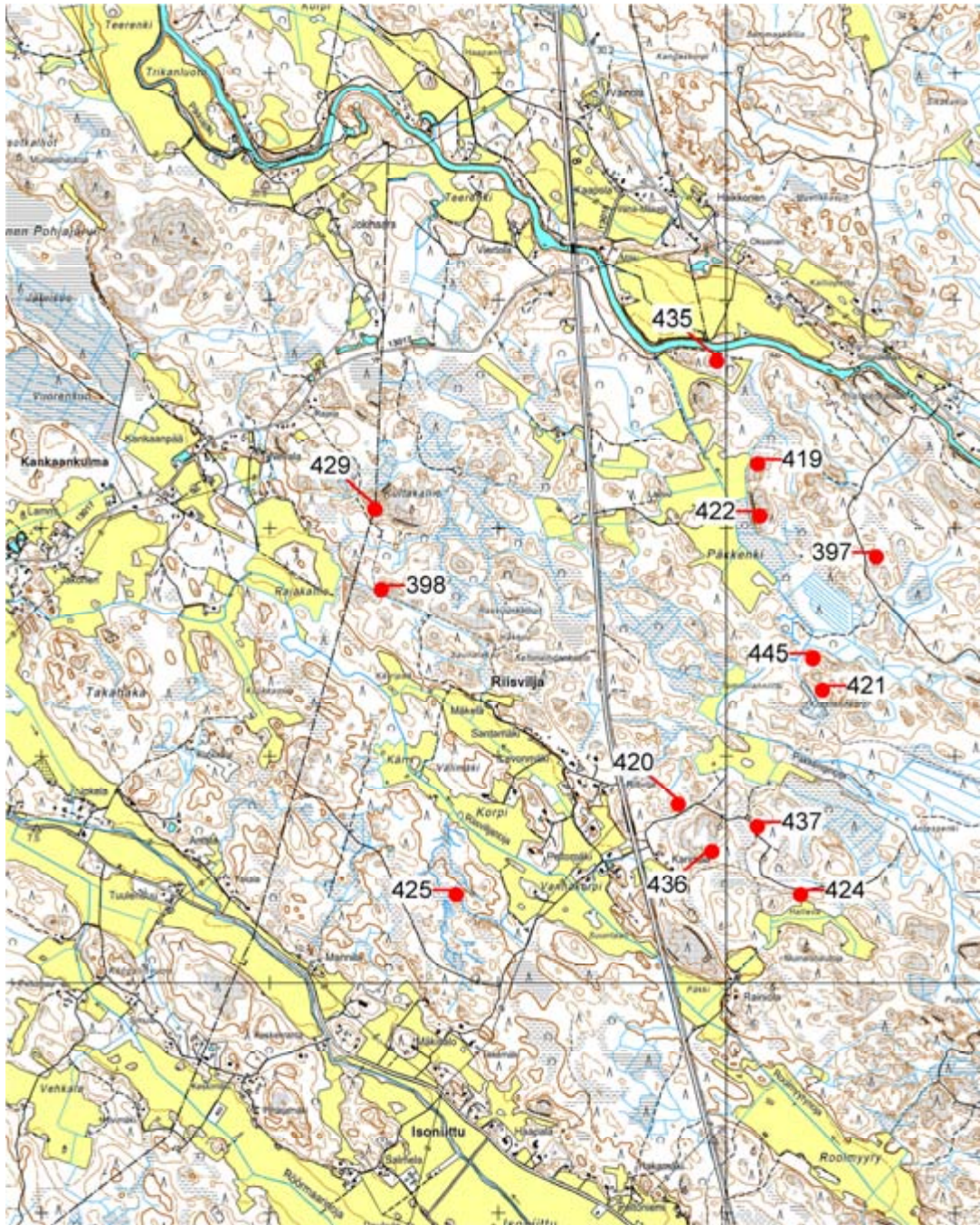


© Maanmittauslaitos, lupa nro 756/MML/10

Pohjakartta © Maanmittauslaitos lupanro 756/MML/10

Peruskarttaote

Muut kohteet. Numero viittaa raportin alkupuolen taulukossa olevaan järjestysnumeroon.

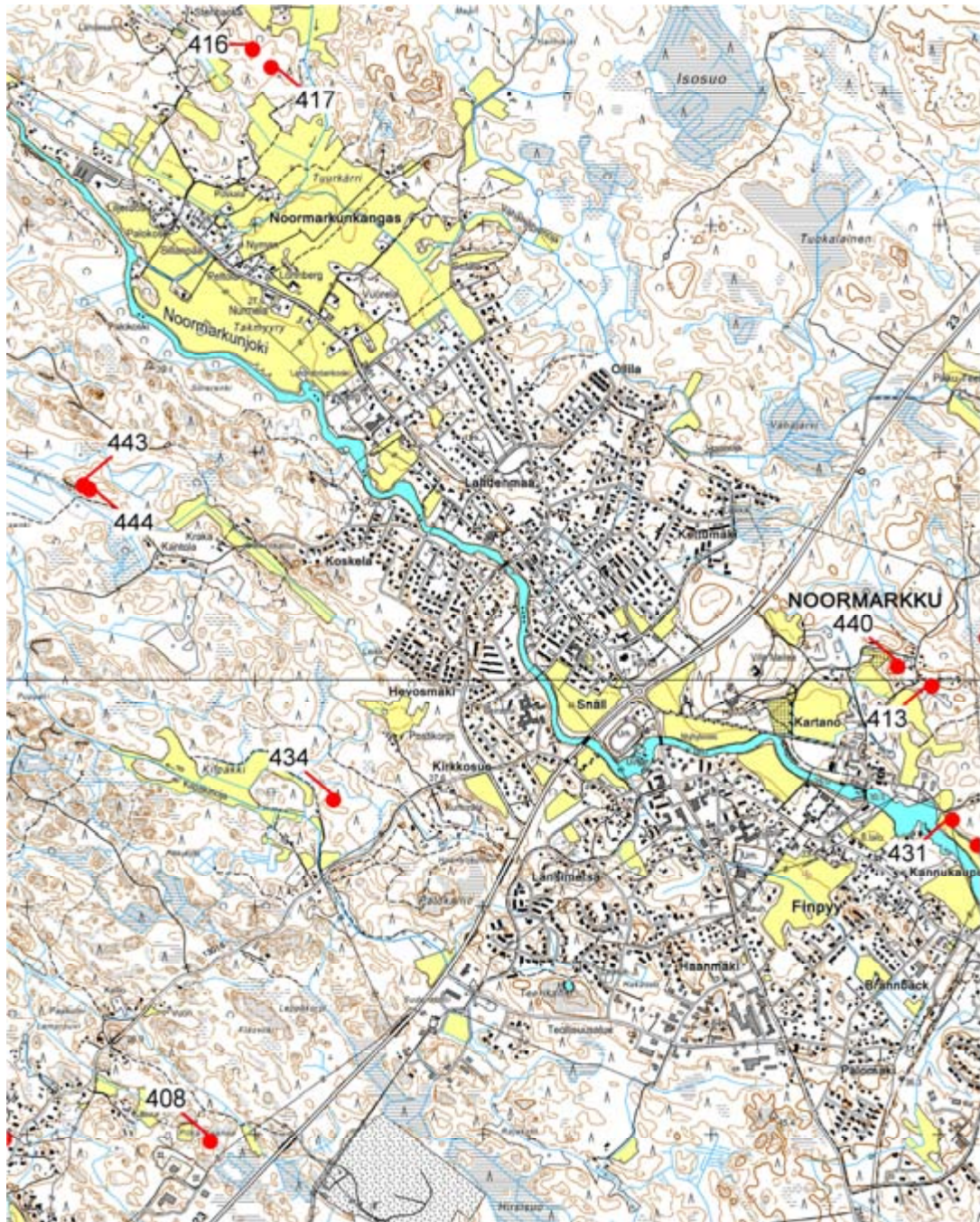


© Maanmittauslaitos, lupa nro 756/MML/10

Pohjakartta © Maanmittauslaitos lupanro 756/MML/10

Peruskarttaote

Muut kohteet. Numero viittaa raportin alkupuolen taulukossa olevaan järjestysnumeroon.



© Maanmittauslaitos, lupa nro 756/MML/10

Pohjakartta © Maanmittauslaitos lupanro 756/MML/10

Peruskarttaote

Muut kohteet. Numero viittaa raportin alkupuolen taulukossa olevaan järjestysnumeroon.



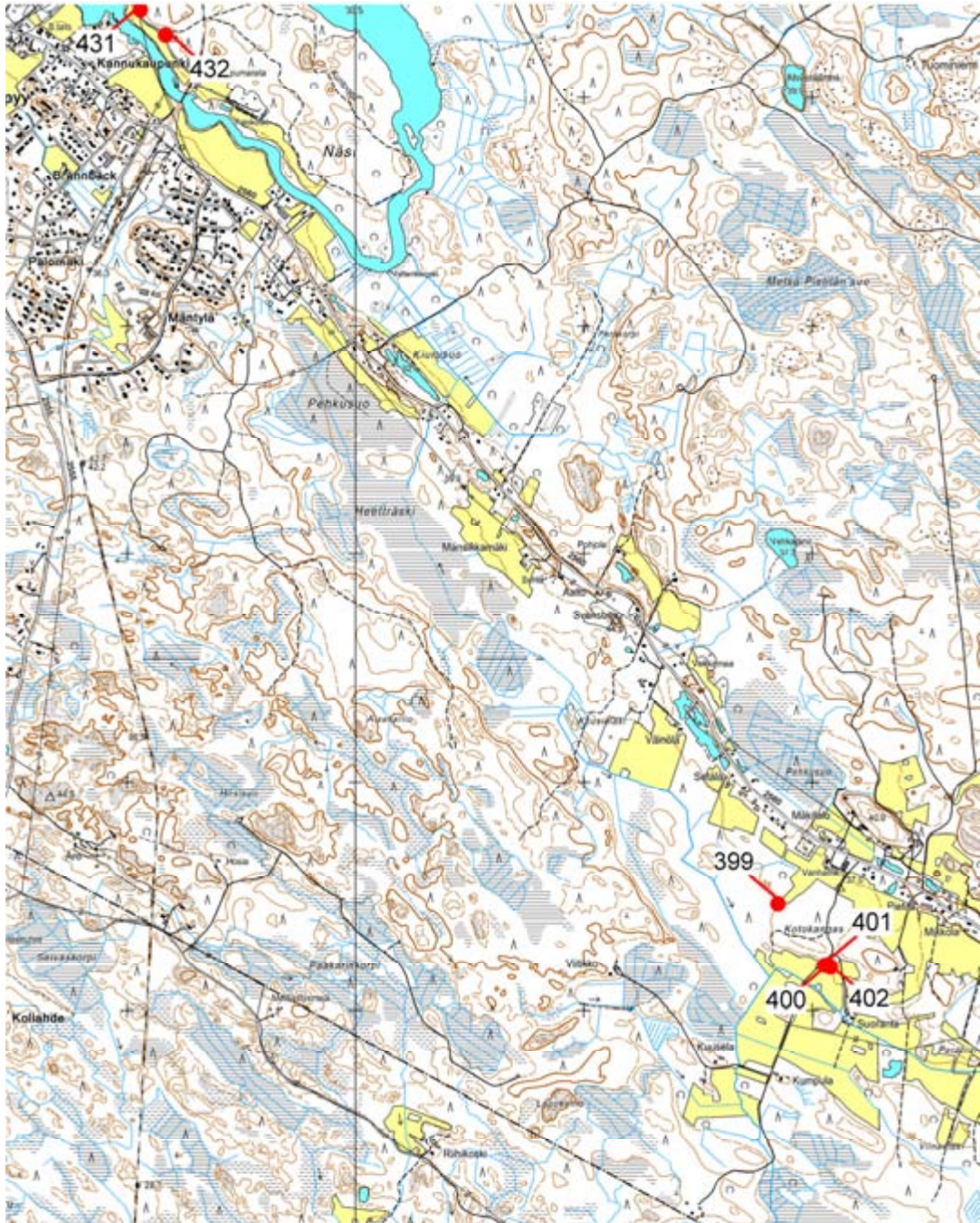
© Maanmittauslaitos, lupa nro 756/MML/10

Pohjakartta © Maanmittauslaitos lupanro 756/MML/10



Peruskarttaote

Muut kohteet. Numero viittaa raportin alkupuolen taulukossa olevaan järjestysnumeroon.



© Maanmittauslaitos, lupa nro 756/MML/10

Pohjakartta © Maanmittauslaitos lupanro 756/MML/10

Peruskarttaote

Muut kohteet. Numero viittaa raportin alkupuolen taulukossa olevaan järjestysnumeroon.

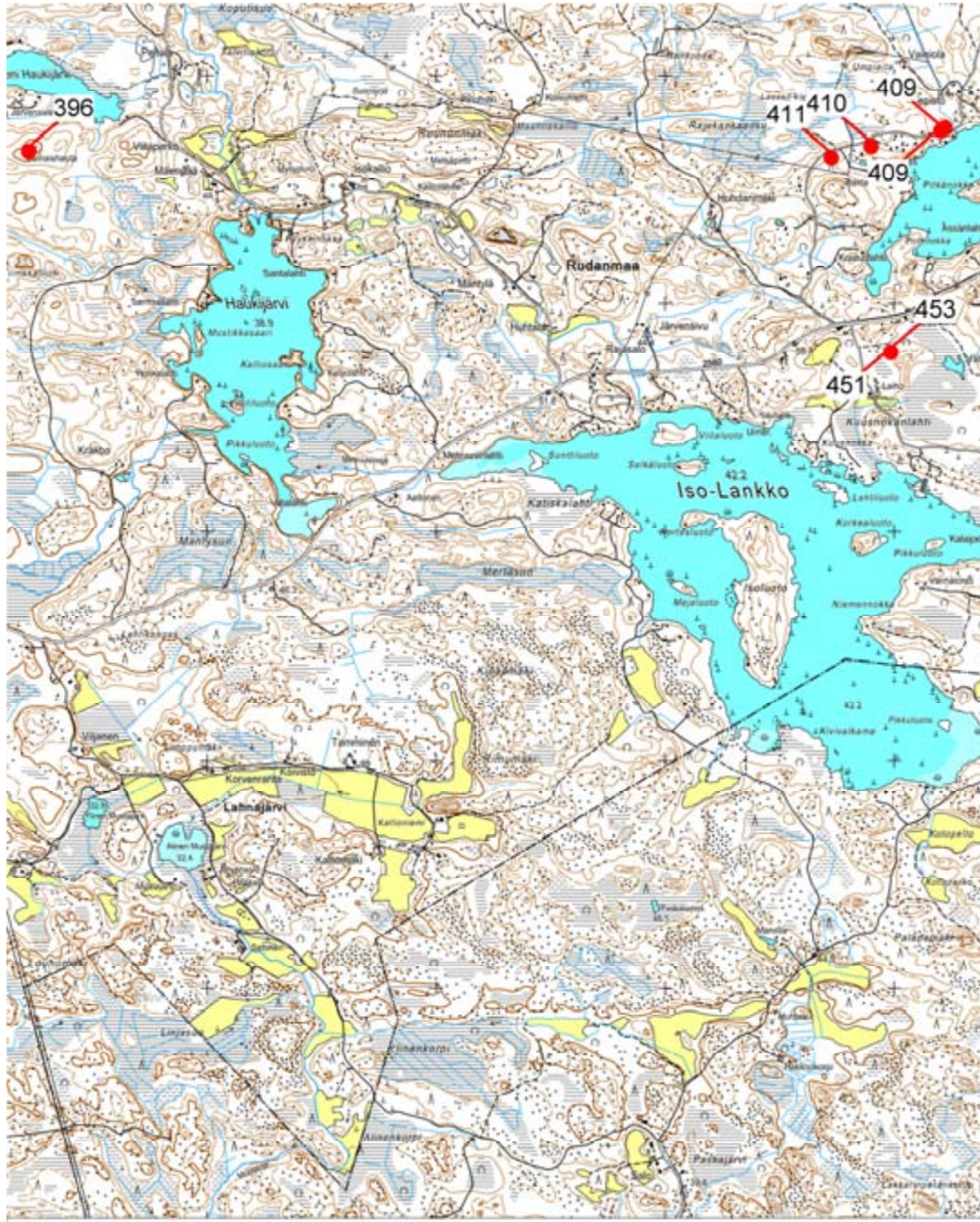


© Maanmittauslaitos, lupa nro 756/MML/10

Pohjakartta © Maanmittauslaitos lupanro 756/MML/10

Peruskarttaote

Muut kohteet. Numero viittaa raportin alkupuolen taulukossa olevaan järjestysnumeroon.

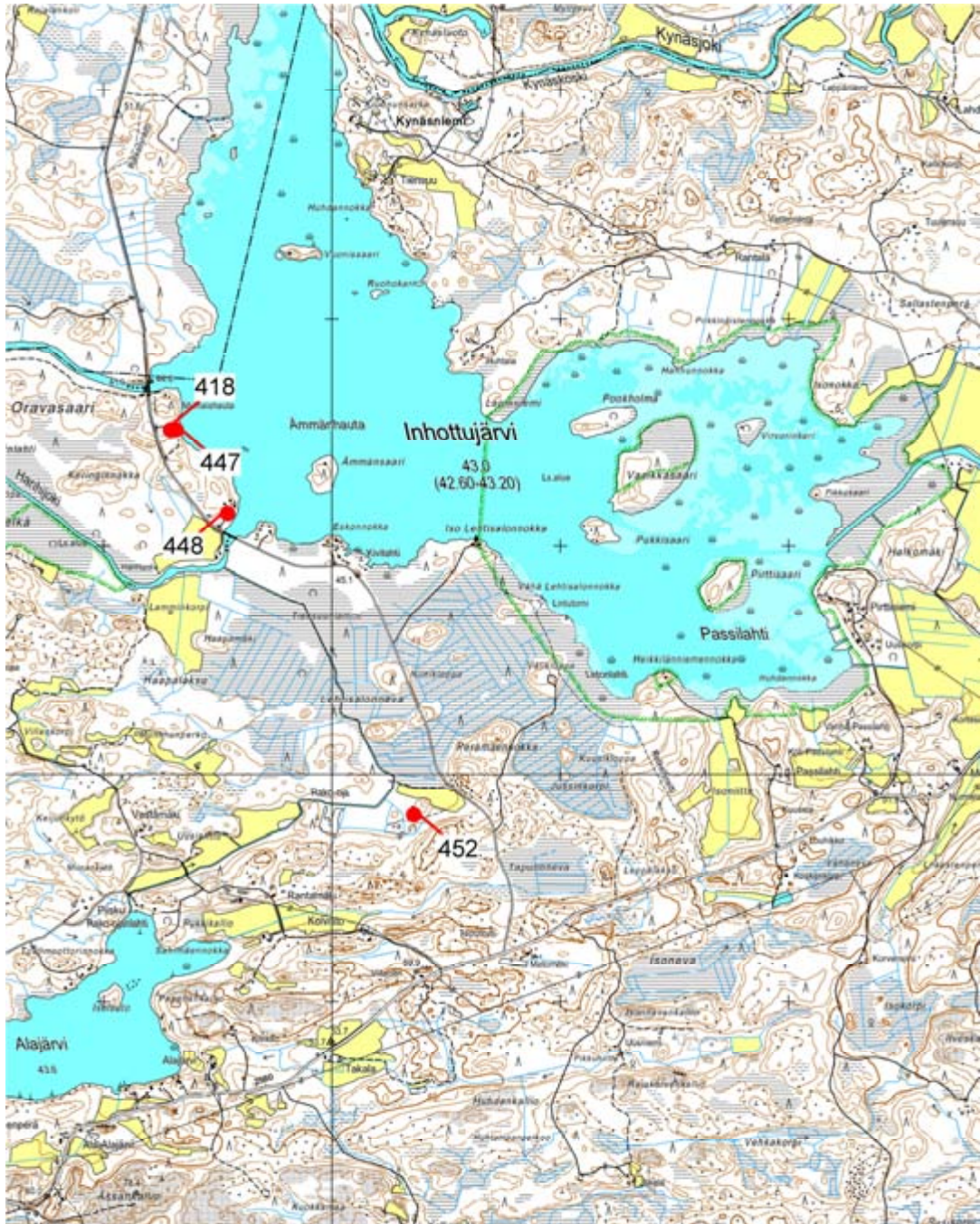


© Maanmittauslaitos, lupa nro 756/MML/10

Pohjakartta © Maanmittauslaitos lupanro 756/MML/10

Peruskarttaote

Muut kohteet. Numero viittaa raportin alkupuolen taulukossa olevaan järjestysnumeroon.



© Maanmittauslaitos, lupa nro 756/MML/10

Pohjakartta © Maanmittauslaitos lupanro 756/MML/10

Peruskarttaote

Muut kohteet. Numero viittaa raportin alkupuolen taulukossa olevaan järjestysnumeroon.

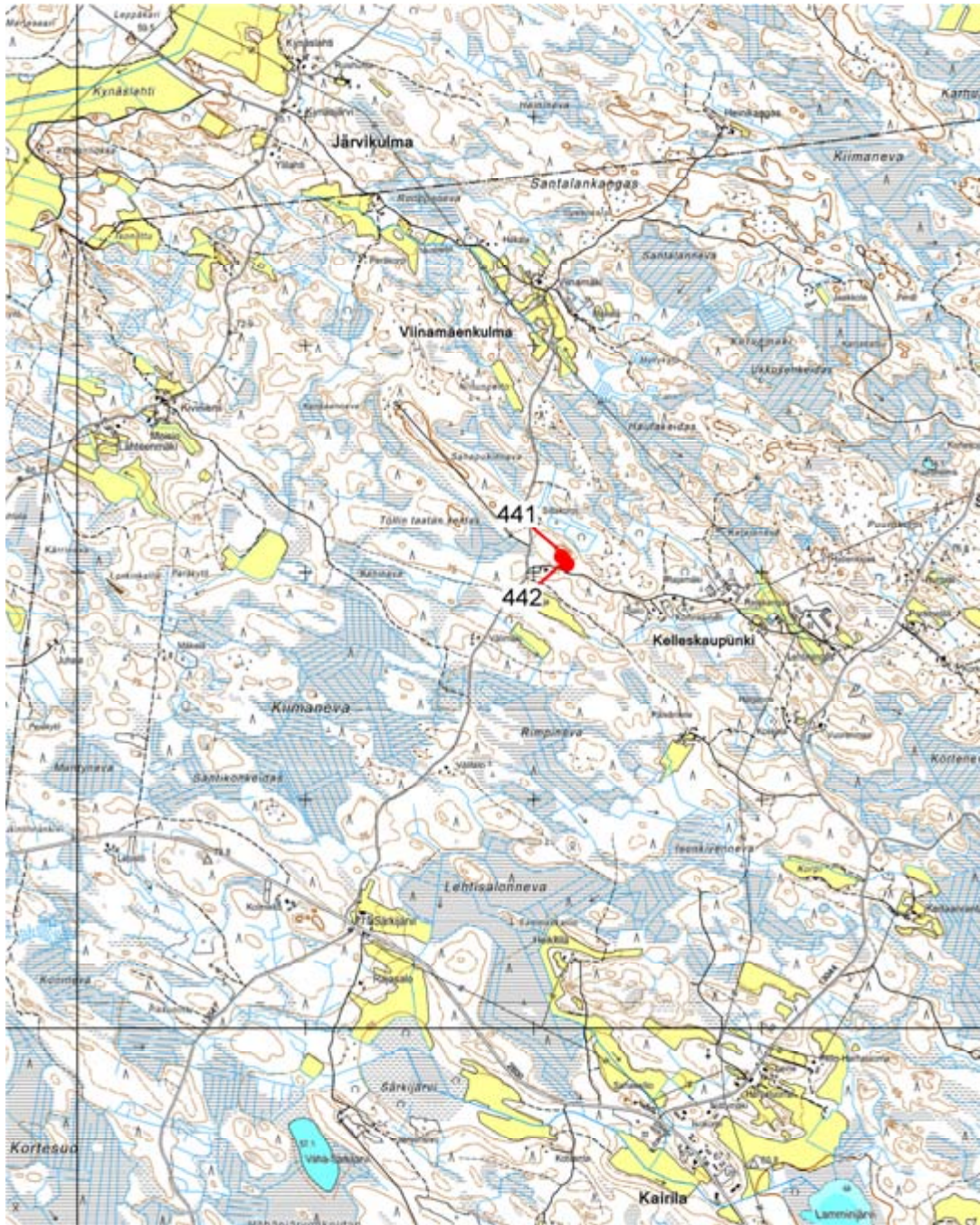


© Maanmittauslaitos, lupa nro 756/MML/10

Pohjakartta © Maanmittauslaitos lupanro 756/MML/10

Peruskarttaote

Muut kohteet. Numero viittaa raportin alkupuolen taulukossa olevaan järjestysnumeroon.



© Maanmittauslaitos, lupa nro 756/MML/10

Pohjakartta © Maanmittauslaitos lupanro 756/MML/10

# TARKASTAMATTOMAT HAVAINTOILMOITUKSET

## 1. Kaksi tervahautaa

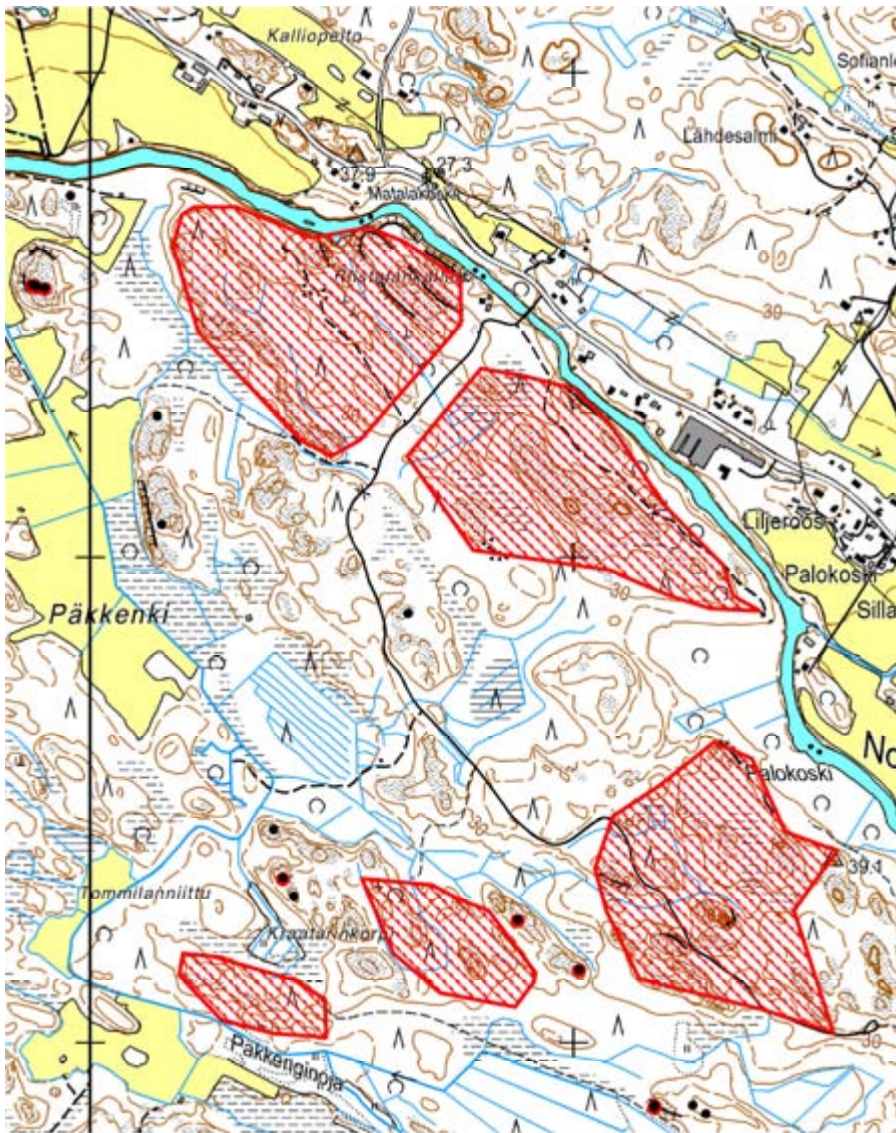
Viinamäenkulmalla on kaksi tervahautaa. Läntisempi, jossa on muurattuja rakenteita, on kohdassa i=3249919 ja p=6851924, itäisempi puolestaan kohdassa i=3250391 ja p=6852204.

## 2. Louhumäki

Louhumäen alueella pitäisi olla juoksuhauta aivan valtatie varressa olevan mäen harjanteella ja jossain seudulla on myös hiilenpolttopaikkoja, vastaavia kuin Kantola IV.

## 3. Kartano

Raportin uudet pronssikautiset havaintokohteet Päkkenki sekä Kartano 1 ja 2 sijaitsevat alueella, jossa todennäköisesti on vielä löytämättömiä hautaröykkiöitä. Aluetta ei inventoinnin aikana ehditty tarkastamaan kuin osittain. Alla olevassa kartassa ovat tarkastamattomat alueet tai hyvin pintapuolisesti tarkastetut alueet, jotka olisi syytä käydä uudestaan läpi. Punamustat pisteet ovat kiinteitä muinaisjäännöksiä ja mustat löytyvät luvusta "Muut kohteet".



© Maanmittauslaitos, lupa nro 756/MML/10

Pohjakartta © Maanmittauslaitos lupanro 756/MML/10