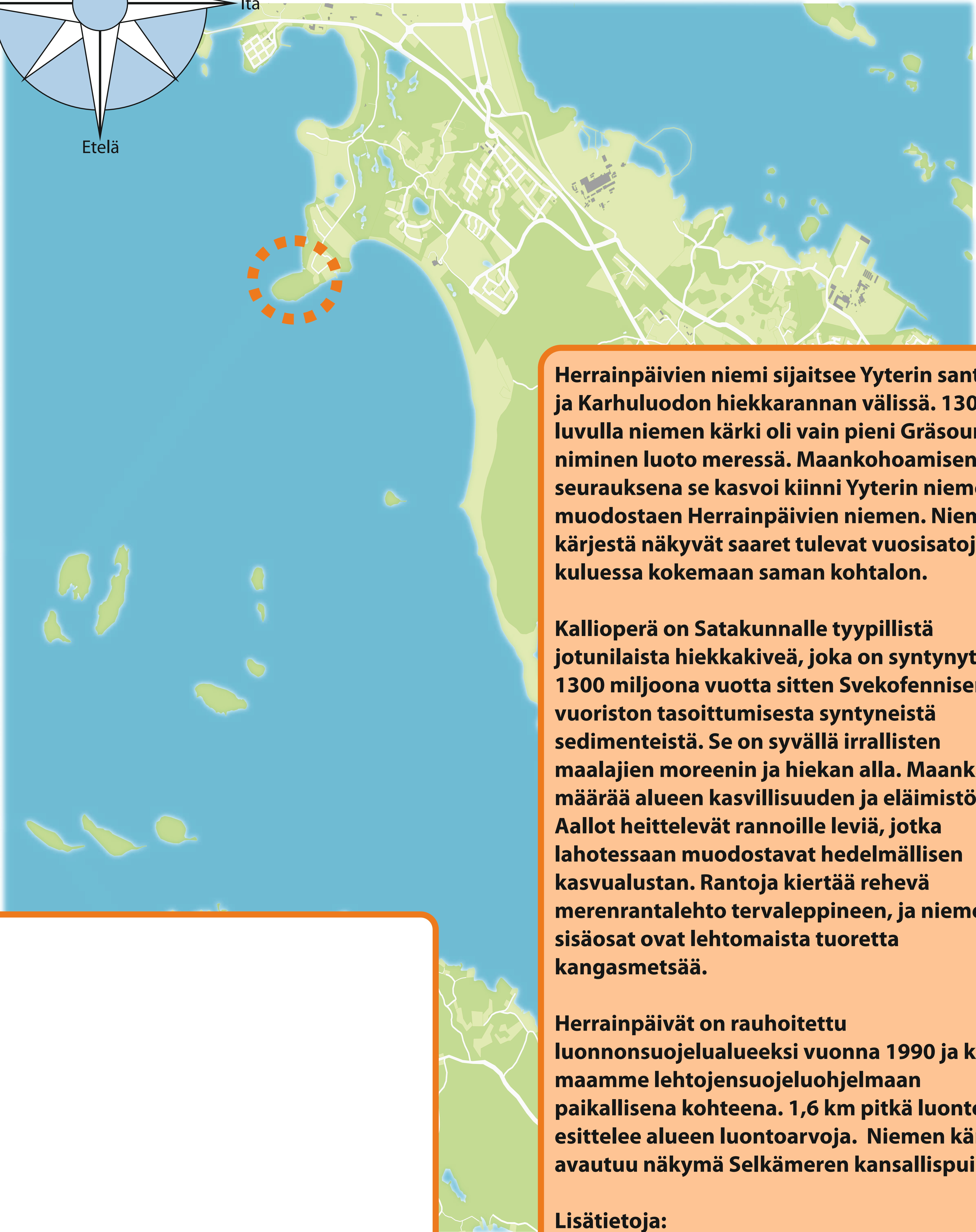
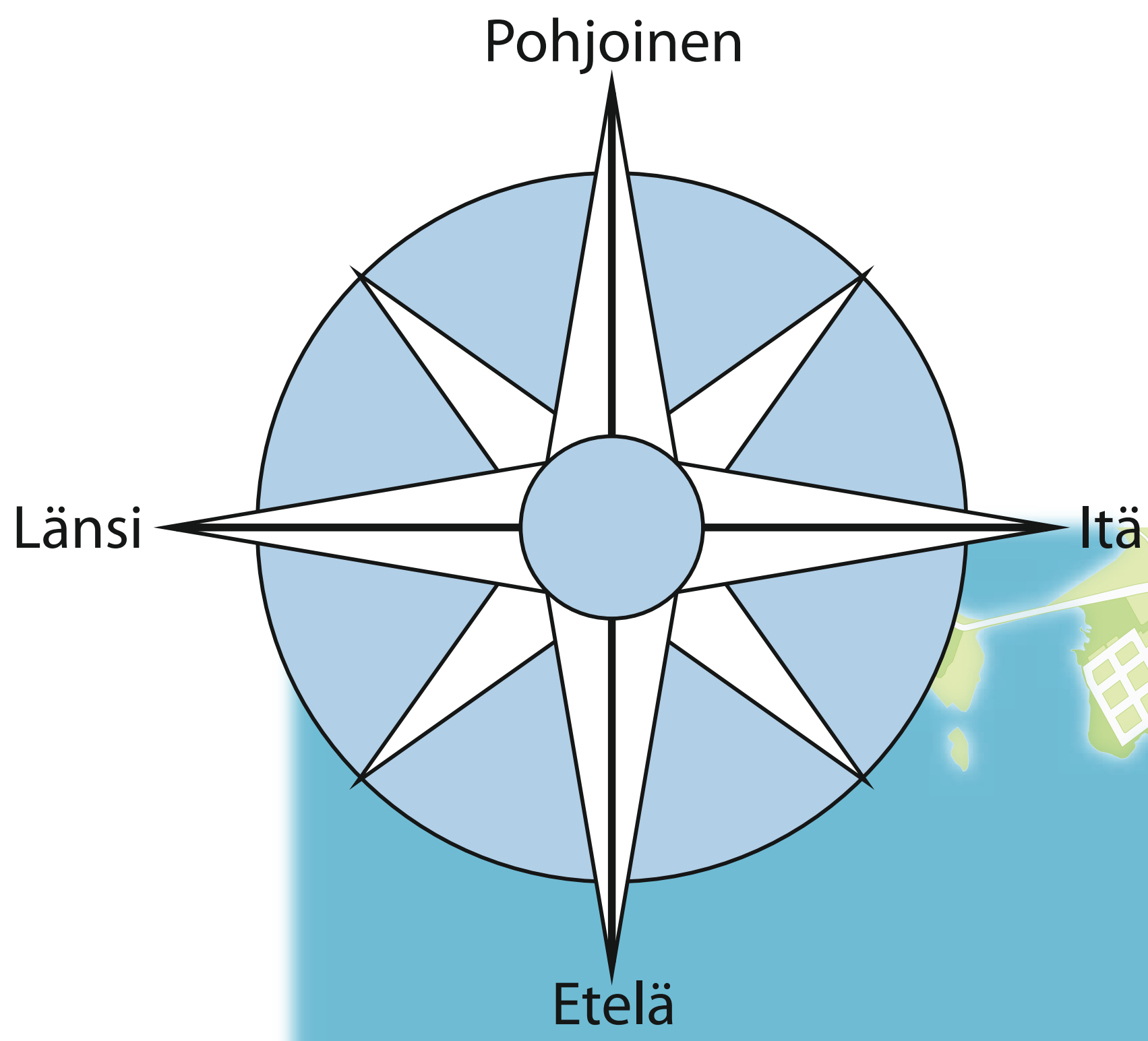



Herrainpäivien niemi



Herrainpäivien niemi sijaitsee Yyterin santojen ja Karhuluodon hiekkarannan välissä. 1300-luvulla niemen kärki oli vain pieni Gräsoura-niminen luoto meressä. Maankohoamisen seurauksena se kasvoi kiinni Yyterin niemeen muodostaen Herrainpäivien niemen. Niemen kärjestä näkyvät saaret tulevat vuosisatojen kuluessa kokemaan saman kohtalon.

Kallioperä on Satakunnalle tyypillistä jotunilaista hiekkakiveä, joka on syntynyt jo 1300 miljoona vuotta sitten Svekofennisen vuoriston tasoittumisesta syntyneistä sedimenteistä. Se on syvällä irrallisten maalajien moreenin ja hiekan alla. Maankamara määrää alueen kasvillisuuden ja eläimistön. Aallot heittelevät rannoille leviä, jotka lahotessaan muodostavat hedelmällisen kasvualustan. Rantoja kiertää rehevä merenrantalehto tervaleppineen, ja niemen sisäosat ovat lehtomaista tuoretta kangasmetsää.

Herrainpäivät on rauhoitettu luonnonsuojelualueeksi vuonna 1990 ja kuuluu maamme lehtojensuojeluohjelmaan paikallisena kohteena. 1,6 km pitkä luontopolku esittelee alueen luontoarvoja. Niemen kärjestä avautuu näkymä Selkämeren kansallispuistoon.

Lisätietoja:
www.luontoon.fi/selkameri